



INVENTARIO DE ESPACIO PÚBLICO DE MEXICALI

Ubicados en zonas de atención prioritaria y con índice de marginación urbana media, alta y muy alta.

ELABORADO POR EL:



**Instituto Municipal de Investigación
y Planeación Urbana de Mexicali**

2026



Instituto Municipal de Investigación y Planeación Urbana de Mexicali

Mtra. Arq. Silvia Leticia Quintero Diaz
Directora General

Equipo técnico
Departamento de Estudios y Proyectos Estratégicos

Coordinación del proyecto:

DUA. E. Elliany Cruz Báez
Jefa de departamento

Analistas:
Arq. Vania S. Cueto Breceda
Arq. Monica Castro Renteria

Arte y portada:
Lic. Reynold Marin Flores

CONTENIDO

I. Preliminares

Introducción 01

Glosario de referencia 02

Objetivos 03

II. Consideraciones en torno al espacio público

Conceptualización de espacio publico: la
NOM-001-SEDATU 04

El espacio publico en Mexicali,
punto de partida 06

III. Evaluación

Metodología de evaluación 08

IV. Resultados

Mapa tematico del área urbana 10

Sintesis general 11

Fichas técnicas 12

INTRODUCCIÓN

Los espacios públicos constituyen un componente esencial al ser proveedores de beneficios ambientales que mejoran la habitabilidad de las ciudades. Su capacidad para regular microclimas y aportar a la salud pública ha sido ampliamente documentada en la literatura especializada.

En el contexto de la ciudad de Mexicali, la valoración de los espacios públicos se ha centrado tradicionalmente en su ubicación y superficie, sin incorporar evaluaciones sistemáticas sobre sus condiciones físicas, su infraestructura o su grado de cumplimiento con los criterios técnicos establecidos desde la normativa. La ausencia de diagnósticos de este tipo se vuelve más relevante cuando se trata de territorio con características de vulnerabilidad social como lo son las Zonas de Atención Prioritaria (ZAP) Y los polígonos con niveles de marginación urbana media, alta y muy alta. En dichas condiciones las áreas verdes representan no solo infraestructura recreativa, si no espacios estratégicos para la construcción de entornos más seguros, saludables y equitativos.

La metodología desarrollada integra herramientas de sistemas de información geográfica, trabajo de campo y análisis técnico. Incluye la identificación de los espacios públicos, el diseño de una ficha técnica de evaluación que considera 22 variables organizadas en 6 dimensiones y finalmente el cálculo de la cobertura vegetal mediante el procesamiento digital de imágenes aéreas.

En conjunto, este reporte constituye un insumo estratégico para la gestión de estos espacios, al ofrecer evidencia que puede orientar programas de mantenimiento, inversiones públicas, acciones comunitarias y políticas urbanas orientadas al mejoramiento de la calidad de vida en contextos de vulnerabilidad.

GLOSARIO DE REFERENCIA

A continuación, se presentan los términos clave y las definiciones necesarias para la comprensión de este documento:

IMU

El índice de marginación urbana ha sido retomado del documento elaborado por el consejo nacional de población según el cual este índice permite discriminar entidades federativas según el impacto global de las carencias que padece la población como resultado de la falta de acceso a la educación, la residencia en viviendas inadecuadas, la percepción de ingresos monetarios bajos y las derivadas de la residencia en localidades, como puede ser la falta de servicios de salud, equipamientos e infraestructura adecuada, lo cual conforma una precaria estructura de oportunidades que obstruye el pleno desarrollo de las potencialidades humanas.

ZAP

De acuerdo con el artículo 29 de la Ley General de Desarrollo Social (LGDS), se consideran Zonas de Atención Prioritaria a “las áreas o regiones, sean de carácter predominantemente rural o urbano, cuya población registra índices de pobreza, marginación indicativos de la existencia de marcadas insuficiencias y rezagos en el ejercicio de los derechos para el desarrollo social.” Su determinación se orientará por los criterios de resultados que para tal efecto defina el Consejo Nacional de Evaluación de la Política de Desarrollo Social (CONEVAL). Asimismo, el artículo 29 del Reglamento de la LGDS establece que, la Secretaría de Bienestar del Gobierno Federal es la encargada de determinar las Zonas de Atención Prioritaria anualmente, con el propósito de dirigir las acciones más urgentes para superar las marcadas insuficiencias y rezagos en el ejercicio de los derechos para el desarrollo social y fortalecer el desarrollo regional equilibrado. En este sentido, es atribución del CONEVAL proveer de los criterios generales a considerar para orientar dicha determinación.

OBJETIVO

Elaborar un inventario de espacios públicos en Mexicali con el fin de identificar y evaluar sus características, proporcionando información estratégica para la planificación, mejora y mantenimiento de dichos espacios.

OBJETIVOS PARTICULARES



01

Establecer en un solo documento de manera homologada a las consideraciones en torno al espacio público.



02

Consolidar fichas técnicas de cada espacio público ubicado en zonas de atención prioritaria y con índice de marginación urbano medio, alto y muy alto en Mexicali.



03

Contar con cartografía actualizada en materia de espacio públicos para Mexicali

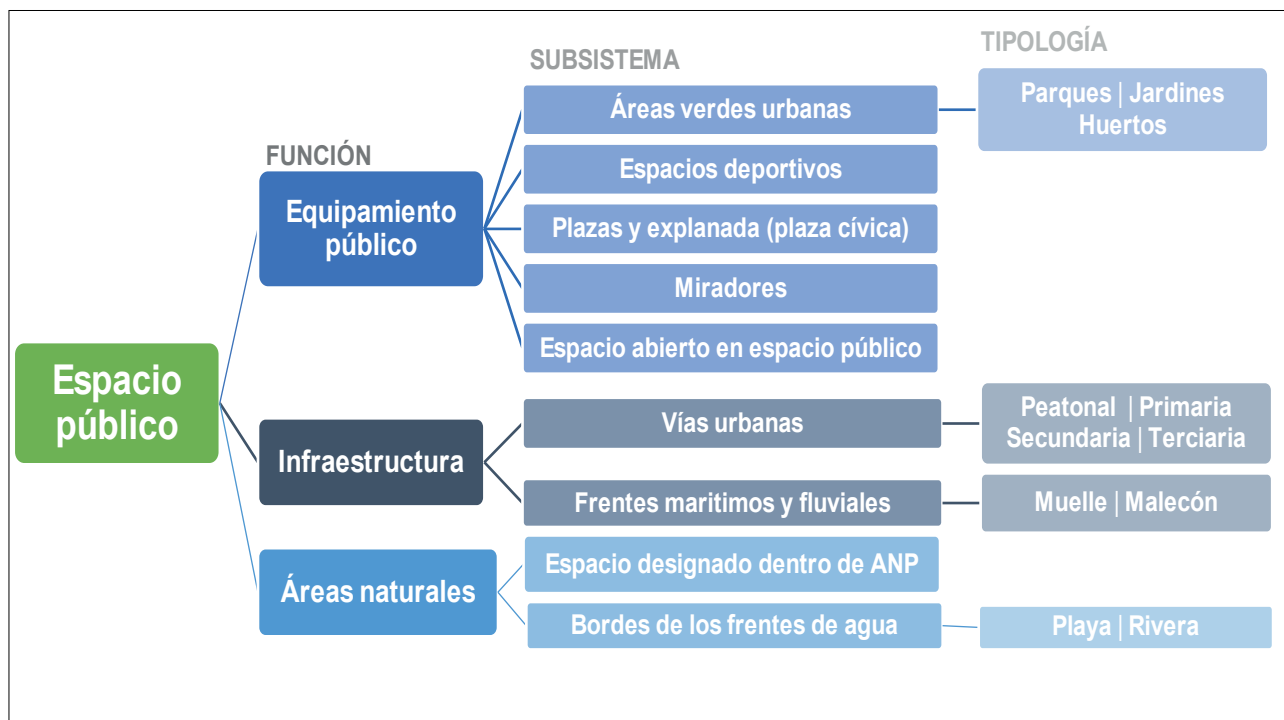
ESPACIO PÚBLICO, CLASIFICACIÓN Y TERMINOLOGÍA: NOM-001-SEDATU-2021, ESPACIOS PÚBLICOS EN LOS ASENTAMIENTOS HUMANOS

Los espacios públicos constituyen un elemento clave para el cumplimiento de los Objetivos de Desarrollo Sostenible, la Nueva Agenda Urbana y los compromisos asumidos por el país para lograr el desarrollo sostenible, global y el bienestar de la población.

Por otra parte, para garantizar un enfoque uniforme y técnicamente sustentado, la NOM-001-SEDATU-2021, Espacios públicos en los asentamientos humanos, establece las bases conceptuales, la clasificación y la terminología aplicable, permitiendo homologar criterios y fortalecer los procesos de análisis, planeación e intervención del espacio público en los asentamientos humanos del territorio nacional.

Esta nueva clasificación marca nuevos referentes para el manejo de la información con miras de homologar en los 3 niveles de gobierno la terminología, distribución y las características deseables de los espacios públicos para su incorporación en los instrumentos de planeación de ordenamiento territorial y desarrollo urbano.

Figura 1.-Esquema de clasificación de la NOM-001-SEDATU-2021, Espacios públicos en los asentamientos humanos.



Elaborado a partir de la NOM-001-SEDATU-2021, Espacios públicos en los asentamientos humanos.

Lo más relevante de esta terminología es que establece una diferenciación al clasificar aquellos espacios con vocación deportiva como “espacios deportivos”, lo cual constituye un criterio distintivo claro. Esta situación implica que muchos de los espacios que anteriormente eran considerados como parques han dejado de ser clasificados bajo esta categoría, para integrarse en esta nueva clasificación específica, en función de su uso y vocación predominante. Las especificaciones correspondientes a las definiciones contenidas en dicha norma se especifican a continuación y son en marco de referencia para la elaboración del presente documento.

Figura 2 y 3.-Esquemas de clasificación de la NOM-001-SEDATU-2021, Espacios públicos en los asentamientos humanos.

Espacio Público	Clasificación por función	Subclasificación		Definición
	Equipamiento público	Área verde urbana	Parque	Espacio ubicado al interior de un asentamiento construido, destinado a prados, jardines y arbolado, que permiten y contribuyen a la permeabilidad pluvial y han sido explícitamente diseñados para el paseo, descanso y convivencia de la población.
	Jardín		Espacio verde en el que se cultivan flores y plantas con fines ornamentales.	
	Huerto		Espacio verde en el que se cultivan verduras, legumbres y árboles frutales con el fin de consumirlos.	
		Plaza		Espacio público abierto que se crea dentro de la estructura de las calles y los edificios, donde suele realizarse gran variedad de actividades de carácter colectivo.
		Espacio Deportivo		Espacio que por vocación, diseño o propósito es destinado a actividades deportivas y recreativas.
		Mirador		Lugar elevado y bien situado desde el que es posible contemplar un paisaje extenso o un acontecimiento.
		Espacio abierto en equipamiento público		Área abierta que es parte de o está en relación directa con los edificios de gobierno y de la administración pública, y que complementan, conectan, definen o sirven de acceso a dichos edificios y sus usos.

Elaborado a partir de la NOM-001-SEDATU-2021, Espacios públicos en los asentamientos humanos.



Elaborado a partir de la NOM-001-SEDATU-2021, Espacios públicos en los asentamientos humanos.

EL ESPACIO PÚBLICO EN MEXICALI ,PUNTO DE PARTIDA

En la ciudad de Mexicali, históricamente no se ha desarrollado un ejercicio integral, sistemático y actualizado que permita diagnosticar, evaluar y dar seguimiento a las condiciones del espacio público a nivel municipal. La información disponible ha sido limitada y fragmentada, lo que ha dificultado contar con una base sólida para la planeación y toma de decisiones en esta materia.

En este contexto, el principal referente existente es el Inventario de Áreas Verdes de la Ciudad de Mexicali Año 2021, elaborado de manera conjunta entre diversas dependencias del gobierno municipal, entre ellas la Dirección de Protección al Ambiente (DPA), la Dirección de Administración Urbana (DAU), la Dirección de Servicios Públicos (DSP) y el Instituto Municipal de Investigación y Planeación Urbana (IMIP). Este instrumento permitió estimar un índice de 3.72 m² de área verde por habitante, constituyéndose como el único antecedente formal que aporta información cuantitativa sobre la disponibilidad de áreas verdes, y evidenciando la necesidad de fortalecer los esfuerzos de diagnóstico y planeación del espacio público en el municipio.

No obstante, si bien este ejercicio representó un avance relevante en la generación de información, resulta insuficiente para una comprensión integral del sistema de espacio público, ya que no evalúa las condiciones de calidad, funcionalidad, accesibilidad ni el estado físico de estos espacios, ni tampoco permite cuantificar de manera precisa su cobertura territorial y distribución en relación con la población, lo que limita su utilidad para orientar estrategias de intervención y garantizar un acceso equitativo y adecuado al espacio público.

Ahora bien, como parte de los trabajos de elaboración del Programa de Desarrollo Urbano de Centro de Población 2040 (PDUCP 2040) en la parte correspondiente al diagnóstico se obtuvieron los siguientes datos: Se determinó que en relación con la superficie per cápita de espacio público y áreas verdes en total, dentro del área de estudio correspondiente al centro de población de Mexicali se cuenta con 710 elementos de espacio público, contando vías urbanas, y 549 elementos considerando únicamente áreas verdes urbanas, espacios deportivos, plazas y espacios abiertos. En relación con la población del total del AE, de 882,568 habitantes, y la superficie total de espacio público de 320.554 ha, se tiene una superficie per cápita de espacio público de 3.63 m²/hab.

Por otro lado, la superficie per cápita de áreas verdes urbanas disminuye considerablemente, siendo de 1.41 m²/hab para el AU y de 1.45 m²/hab en el AE, en tanto que, si se considera únicamente la población y superficie de áreas verdes urbanas en las localidades fuera del AU, el índice aumenta ligeramente, con 2.87 m²/hab.

Estos datos proporcionan un panorama general de la situación de los espacios públicos; sin embargo, resultan insuficientes para identificar con precisión cuáles de ellos ofrecen realmente servicios ambientales a la ciudad. En cuanto a la información técnica disponible, se cuenta únicamente con una base de datos que registra la ubicación geográfica y la superficie estimada de dichos espacios. No obstante, existe una falta de claridad respecto a sus condiciones específicas, particularmente en aspectos como densidad vegetal, infraestructura, seguridad, conectividad, accesibilidad, legibilidad y vitalidad.

En este contexto, surge la necesidad de desarrollar el presente documento, con el fin de profundizar en el análisis y caracterización de estos espacios.



Programa de Desarrollo Urbano de Centro de Población 2040 (PDUCP 2040)

3.63 m²/hab. _____ Superficie per cápita de espacio público

AREAS VERDES URBANAS (PARQUES/JARDINES/HUERTOS)/ ESPACIOS DEPORTIVOS/PLAZA CÍVICA/ESPACIO ABIERTO EN ESPACIO PÚBLICO/VIAS URBANAS

1.45 m²/hab. _____ Superficie per cápita de áreas verdes urbanas

AREAS VERDES URBANAS (PARQUES/JARDINES/HUERTOS)

Datos del centro de población

Elaborado apartir de los datos del Programa de Desarrollo Urbano del Centro de Población de Mexicali 2040

METODOLOGÍA DE EVALUACIÓN

Delimitación del área de estudio

- La delimitación geográfica del área de estudio es el límite del área urbana ocupada de la ciudad de Mexicali al año 2040 (PDUCP, 2040)
- Se determinó evaluar aquellos espacios públicos en concordancia con lo establecido en la NOM-001-SEDATU 2021 (SEDATU,2022), que se identificaron dentro de zonas de atención prioritaria (ZAP) y que a su vez contaban con índice de marginación urbana medio,alto y muy alto.

Recopilación de información

- Mediante un sistema de información geográfica, se elaboró el archivo vectorial (shape file) que delimita la ubicación de las Zonas de Atención Prioritaria (ZAP),tomando como referencia las descripciones y claves de las Áreas Geoestadísticas Básicas (AGEB) establecidas en el Decreto por el que se formula la Declaratoria de las Zonas de Atención Prioritaria para el año 2025 (Gobierno de México, 2024).
- Se descargo el archivo vectorial (shape file) correspondiente al índice de marginación urbana, emitido por la secretaria general del Consejo Nacional de Población (CONAPO) (Consejo Nacional de Población, 2020).
- A partir del archivo vectorial (shape file) que contiene la base de datos de espacios públicos correspondiente al Instituto Municipal de Investigación y Planeación urbana de Mexicali(IMIP,2025), se identificaron los espacios públicos.
Posteriormente, se realizó un cruce de información geoespacial para filtrar aquellos espacios que cumplieran simultáneamente con las siguientes condiciones:

- 1.- Se encuentran dentro de la delimitación geografía establecida (límite del área urbana ocupada de la ciudad de Mexicali al año 2040)
- 2.-Se ubican en una zona de atención prioritaria
- 3.-Cuentan con índice de marginación medio, alto y muy alto

Instrumentos de recolección de datos

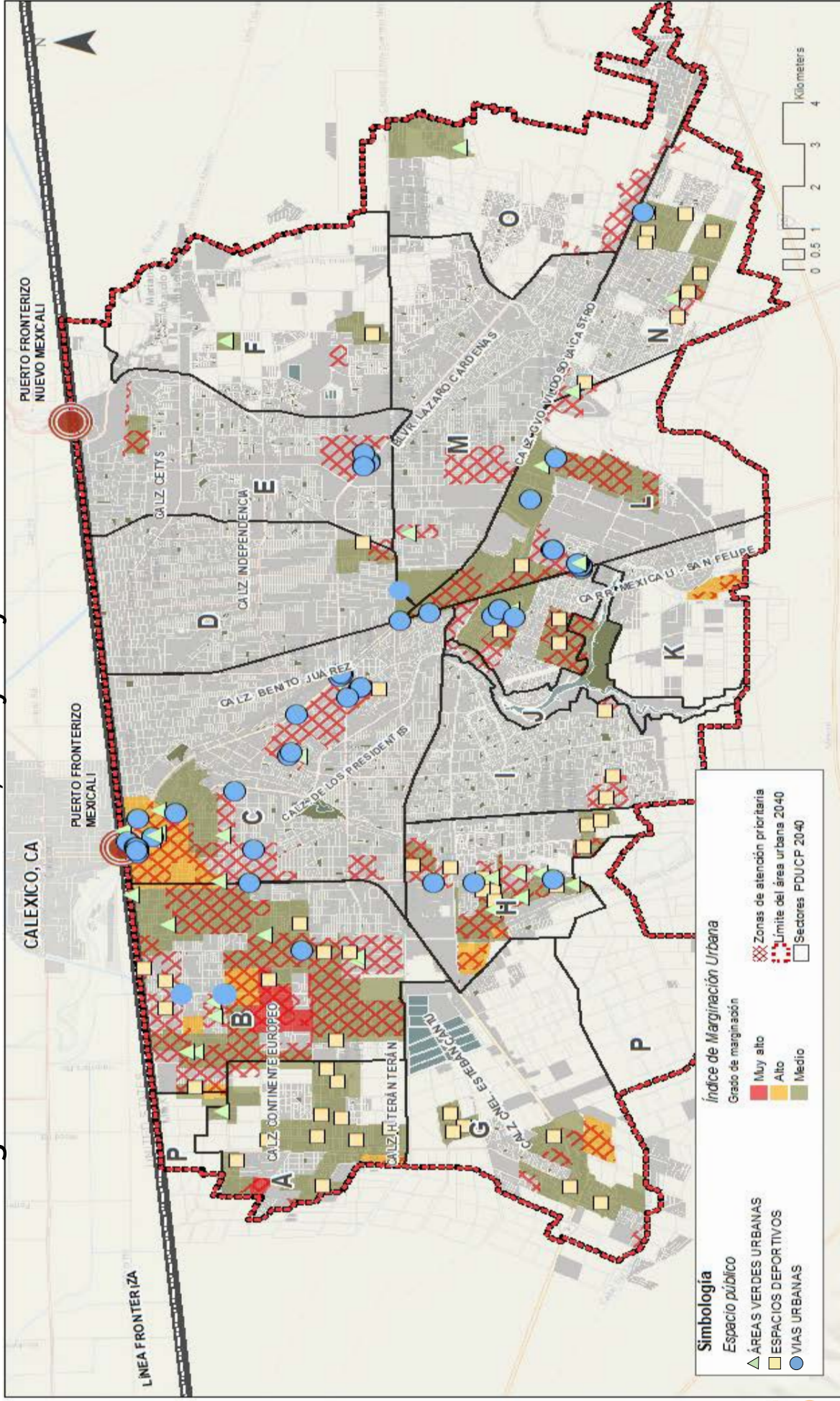
Una vez identificados los espacios que cumplían con las tres características previamente establecidas, a partir de la bibliografía revisada y de las herramientas disponibles para analizar la información se procedió a definir los componentes a analizar. Estos incluyeron 22 variables estructuradas en seis dimensiones, las cuales se muestran en la siguiente figura.

Figura 4: Variables y dimensiones usadas para evaluar la calidad de los espacios públicos



RESULTADOS

Mapa temático de espacios públicos ubicados en zonas de atención prioritaria y con índice de marginación urbana media, alta y muy alta en el área urbana de Mexicali.



SÍNTESIS GENERAL

149 Espacios públicos

Ubicados en zonas de atención prioritaria y con índice de marginación urbana media, alta y muy alta de Mexicali.

40
ÁREAS VERDES
URBANAS

54
ESPACIOS
DEPORTIVOS

55
VIAS
URBANAS

11
Sector A

25
Sector B

31
Sector C

2
Sector D

5
Sector E

2
Sector F

6
Sector G

19
Sector H

3
Sector I

0
Sector J

9
Sector K

14
Sector L

2
Sector M

12
Sector N

1
Sector 0

Fuera del área urbana

1
Sinaloa

1
B. Juárez (Te-
colotes)

1
Pob. Paredones

1
Hermosillo

2
Cd. Gpe. Victoria
(KM 43)

1
V. Carranza



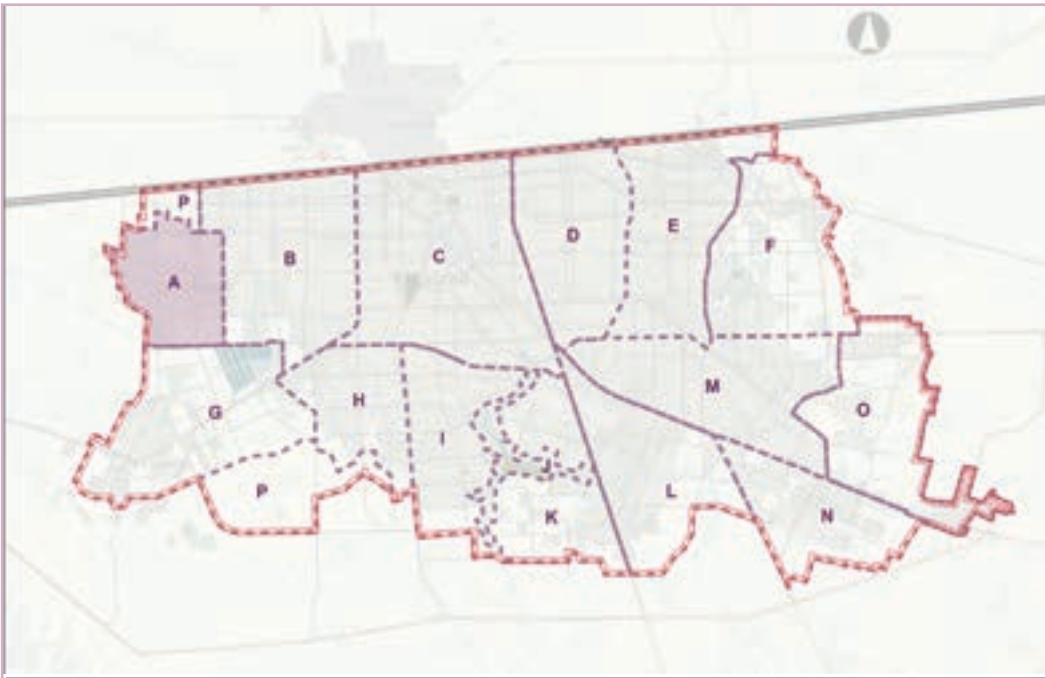
FICHAS TÉCNICAS

Sector A

AMPLIACION REFUGIO
BAHIAS DEL COLOSO
COL. NUEVO SANTA LUCIA
COL. SAN PABLO
COL. GABRIELA MISTRAL
DES. CENTINELA
DES. CENTINELA AMPLIACION
DES. URB. SAN CARLOS
EL COLOSO
EL REFUGIO
EL SAUCE
ESTRELLA
FRACC. EL PARAISO
FRACC. SAN PATRICIO
FRACC. VALLE DE LAS MISIONES
FRACCIONAMIENTO LAS REYNAS
HACIENDA VICTORIA
LA LUNA
LOS MILAGROS
LOS VIÑEDOS
MISION VIEJO
NUEVO SANTA LUCIA
SAN CLEMENTE
SAN JACINTO
SAN JOSE
SANTA ISABEL
SANTA LORENA
SANTO NIÑO
VALLE DE LOS ANGELES

Colonias

Sector A



29 colonias

Población total:

30,452



Superficie territorial:

118,58704 m²



Total masculina:

15,404



Total femenina:

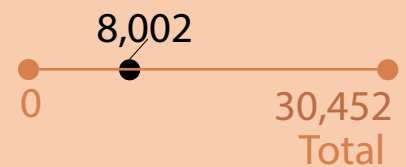
15,048



0 a 14 años

8,002

Rango de población



Rango de población



2,160

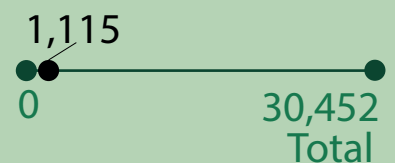
60 y más



Población con discapacidad

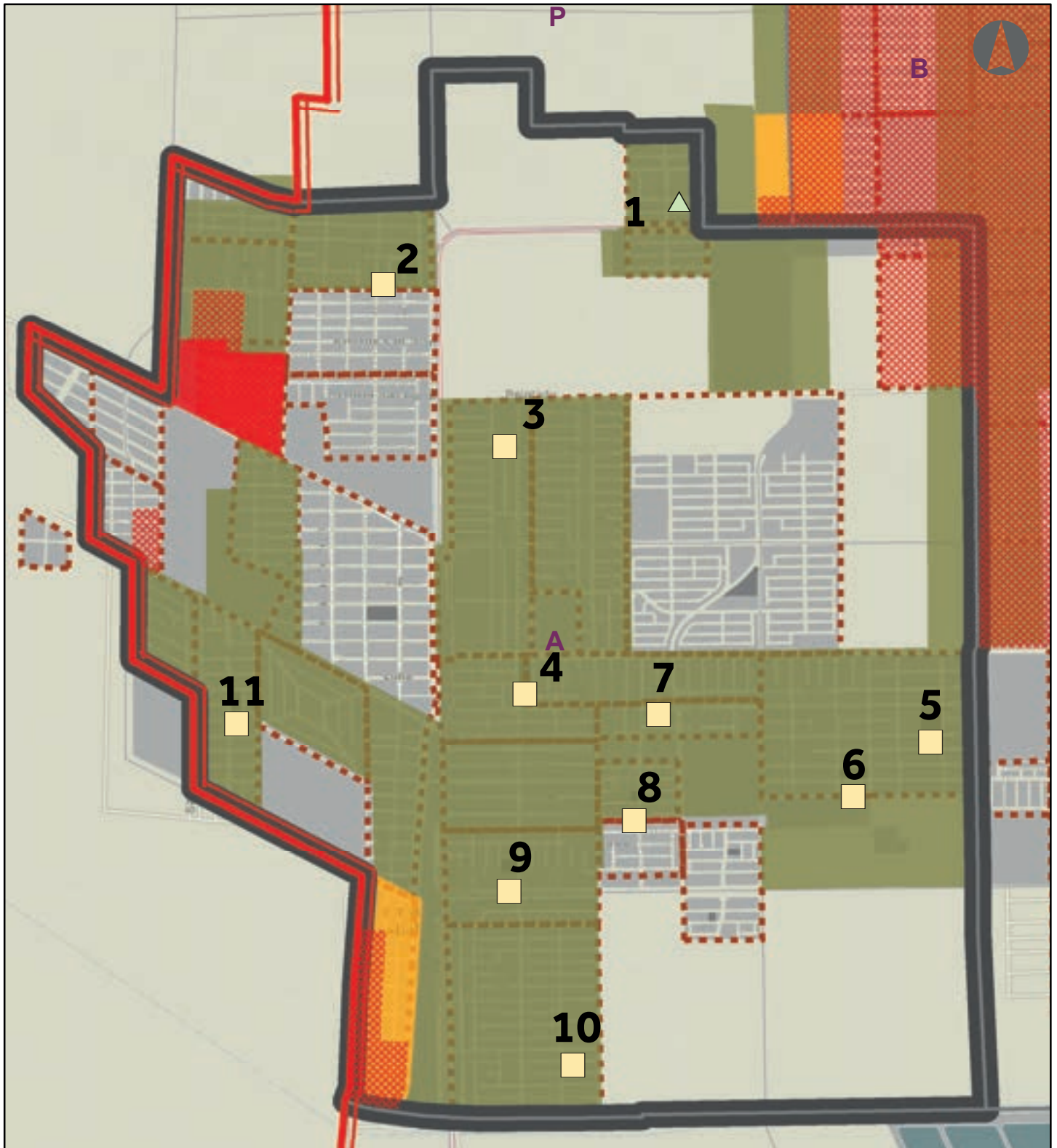
1,115

Rango de población



SECTOR A

Mapa de espacios públicos en zonas de atención prioritaria y con índice de marginación urbana medio, alto y muy alto en el sector "A" de Mexicali.



Simbología

Espacios públicos

- Espacios deportivos
- ▲ Áreas verdes urbanas
- Vías urbanas

Índice de marginación urbana

Grados de marginación

- Alto
- Medio
- Muy Alto

- Delimitación de sector
- ⋯ Límite de colonias
- ▨ Zonas de atención prioritaria
- - - Límite área urbana 2040

ÁREA VERDE URBANA (PARQUE)

IDENTIFICADOR 01



Localización/ Sector A

SECCIÓN 1 IDENTIFICACIÓN BÁSICA

Clasificación: Espacio público con función de equipamiento público: área verde urbana (parque)

Dirección: c. Misión Gertrudis y av. Pto.

Concepción

Colonia: Misión viejo

Superficie: 3,554.68 m²

Sin cerco perimetral Con cerco perimetral



SECCIÓN 2 CARACTERÍSTICAS

Buen estado: óptimas condiciones de uso y poca o nula necesidad de mantención. **Estado regular:** presenta daños menores como falta de movilidad o falta de alguna estructura de soporte. Permite funcionalidad parcial. Puede presentar riesgo para los niños sin supervisión de un adulto. **Mal estado:** condiciones que hacen difícil o peligroso su uso y que requieren importantes trabajos de reparación o sustitución de partes.

Elemento	Existen en buen estado	Existen en estado regular	Existen la mayoría en mal estado	No existen
Bancas, asientos u otros para sentarse:	<input type="checkbox"/>	<input checked="" type="checkbox"/>	<input type="checkbox"/>	<input type="checkbox"/>
Bebederos de agua:	<input type="checkbox"/>	<input type="checkbox"/>	<input type="checkbox"/>	<input checked="" type="checkbox"/>
Basureros	<input type="checkbox"/>	<input type="checkbox"/>	<input type="checkbox"/>	<input checked="" type="checkbox"/>
Escenario / explanada / para eventos	<input type="checkbox"/>	<input type="checkbox"/>	<input type="checkbox"/>	<input checked="" type="checkbox"/>
Cubiertas	<input type="checkbox"/>	<input checked="" type="checkbox"/>	<input type="checkbox"/>	<input type="checkbox"/>
Juegos infantiles:	<input type="checkbox"/>	<input type="checkbox"/>	<input type="checkbox"/>	<input checked="" type="checkbox"/>
Sanitarios:	<input type="checkbox"/>	<input type="checkbox"/>	<input type="checkbox"/>	<input checked="" type="checkbox"/>
kiosco	<input type="checkbox"/>	<input type="checkbox"/>	<input type="checkbox"/>	<input checked="" type="checkbox"/>
Hitos: arco <input type="checkbox"/> busto <input type="checkbox"/> escultura <input type="checkbox"/> otro <input type="checkbox"/>	<input type="checkbox"/>	<input type="checkbox"/>	<input type="checkbox"/>	<input checked="" type="checkbox"/>
Bici estacionamiento	<input type="checkbox"/>	<input type="checkbox"/>	<input type="checkbox"/>	<input checked="" type="checkbox"/>
Luminarias	<input type="checkbox"/>	<input type="checkbox"/>	<input type="checkbox"/>	<input checked="" type="checkbox"/>
Gimnasio al aire libre	<input type="checkbox"/>	<input type="checkbox"/>	<input type="checkbox"/>	<input checked="" type="checkbox"/>

Porcentaje de cobertura vegetal **28.04%**

Elementos



	Sí	No
Cuenta con llaves de agua potable	<input type="checkbox"/>	<input checked="" type="checkbox"/>
Existen barreras en sus zonas peatonales (1) postes, (2) anuncios, (3) casetas telefónicas, (4) mobiliario urbano dispuestos de manera incorrecta (5) irregularidad en guarnición	<input type="checkbox"/>	<input checked="" type="checkbox"/>
Cuenta con banquetas	<input type="checkbox"/>	<input checked="" type="checkbox"/>
Especificación medidas	n/a banqueta	n/a andador
Equipamientos urbanos relevantes:	<input type="checkbox"/>	<input checked="" type="checkbox"/>
* Especificación: _____		

Fecha evaluación : 15 abril 2025

ZAP IMU

*ZAP: Zonas de Atención Prioritaria *IMU: Índice de Marginación Urbana

Resultado evaluación:
Malo



M: malo, R: regular, B: bueno, MB: Muy bueno

ESPACIO DEPORTIVO

IDENTIFICADOR 02



Localización/ Sector A



SECCIÓN 1 IDENTIFICACIÓN BÁSICA

Clasificación: Espacio público con función de equipamiento público: Espacio deportivo
 Dirección: c. Señorita Rita y c. Señorita Maritza
 Colonia: Des. Centinela
 Superficie: 4,312.55 m²

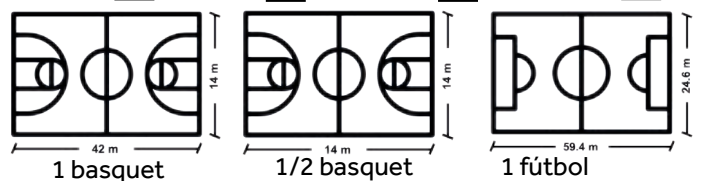
Sin cerco perimetral Con cerco perimetral

SECCIÓN 2 CARACTERÍSTICAS

Buen estado: óptimas condiciones de uso y poca o nula necesidad de mantención. **Estado regular:** presenta daños menores como falta de movilidad o falta de alguna estructura de soporte. Permite funcionalidad parcial. Puede presentar riesgo para los niños sin supervisión de un adulto. **Mal estado:** condiciones que hacen difícil o peligroso su uso y que requieren importantes trabajos de reparación o sustitución de partes.

Elemento	Existen en buen estado	Existen en estado regular	Existen la mayoría en mal estado	No existen
Bancas, asientos u otros para sentarse:	<input type="checkbox"/>	<input type="checkbox"/>	<input type="checkbox"/>	<input type="checkbox"/>
Bebederos de agua:	<input type="checkbox"/>	<input type="checkbox"/>	<input type="checkbox"/>	<input type="checkbox"/>
Basureros	<input type="checkbox"/>	<input type="checkbox"/>	<input type="checkbox"/>	<input type="checkbox"/>
Escenario / explanada / para eventos	<input type="checkbox"/>	<input type="checkbox"/>	<input type="checkbox"/>	<input type="checkbox"/>
Cubiertas	<input type="checkbox"/>	<input type="checkbox"/>	<input type="checkbox"/>	<input type="checkbox"/>
Juegos infantiles:	<input type="checkbox"/>	<input type="checkbox"/>	<input type="checkbox"/>	<input type="checkbox"/>
Sanitarios:	<input type="checkbox"/>	<input type="checkbox"/>	<input type="checkbox"/>	<input type="checkbox"/>
kiosco	<input type="checkbox"/>	<input type="checkbox"/>	<input type="checkbox"/>	<input type="checkbox"/>
Hitos: arco <input type="checkbox"/> busto <input type="checkbox"/> escultura <input type="checkbox"/> otro <input type="checkbox"/>	<input type="checkbox"/>	<input type="checkbox"/>	<input type="checkbox"/>	<input type="checkbox"/>
Bici estacionamiento	<input type="checkbox"/>	<input type="checkbox"/>	<input type="checkbox"/>	<input type="checkbox"/>
Luminarias	<input type="checkbox"/>	<input type="checkbox"/>	<input type="checkbox"/>	<input type="checkbox"/>
Gimnasio al aire libre	<input type="checkbox"/>	<input type="checkbox"/>	<input type="checkbox"/>	<input type="checkbox"/>
Canchas deportivas	<input type="checkbox"/>	<input type="checkbox"/>	<input type="checkbox"/>	<input type="checkbox"/>

Cantidad 3 Especificación medidas:



Porcentaje de cobertura vegetal **2.83%**



Elementos

Elementos	Sí	No						
Cuenta con llaves de agua potable	<input type="checkbox"/>	<input type="checkbox"/>						
Existen barreras en sus zonas peatonales (1) postes, (2) anuncios, (3) casetas telefónicas, (4) mobiliario urbano dispuestos de manera incorrecta (5) irregularidad en guarnición	<input type="checkbox"/>	<input type="checkbox"/>						
Cuenta con banquetas	<input type="checkbox"/>	<input type="checkbox"/>						
Especificación medidas	<table border="0"> <tr> <td style="text-align: center;">n/a</td> <td style="text-align: center;">n/a</td> </tr> <tr> <td style="text-align: center;"> ----- </td> <td style="text-align: center;"> ----- </td> </tr> <tr> <td style="text-align: center;">banqueta</td> <td style="text-align: center;">andador</td> </tr> </table>		n/a	n/a	-----	-----	banqueta	andador
n/a	n/a							
-----	-----							
banqueta	andador							
Equipamientos urbanos relevantes:	<input type="checkbox"/>	<input type="checkbox"/>						
* Especificación: <u>Primaria</u>								

Fecha evaluación : 15 abril 2025

ZAP IMU

*ZAP: Zonas de Atención Prioritaria *IMU: Índice de Marginación Urbana

Resultado evaluación:
Bueno



M: malo, R: regular, B: bueno, MB: Muy bueno

ESPACIO DEPORTIVO

IDENTIFICADOR 03



Localización/ Sector A

SECCIÓN 1 IDENTIFICACIÓN BÁSICA

Clasificación: Espacio público con función de equipamiento público: Espacio deportivo
 Dirección: c. Zacatecas y av. Santa Rita
 Colonia: El Coloso
 Superficie: 15,409.70 m²

Sin cerco perimetral Con cerco perimetral

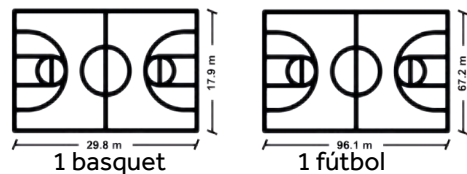


SECCIÓN 2 CARACTERÍSTICAS

Buen estado: óptimas condiciones de uso y poca o nula necesidad de mantención. **Estado regular:** presenta daños menores como falta de movilidad o falta de alguna estructura de soporte. Permite funcionalidad parcial. Puede presentar riesgo para los niños sin supervisión de un adulto. **Mal estado:** condiciones que hacen difícil o peligroso su uso y que requieren importantes trabajos de reparación o sustitución de partes.

Elemento	Existen en buen estado	Existen en estado regular	Existen la mayoría en mal estado	No existen
Bancas, asientos u otros para sentarse:	<input type="checkbox"/>	<input type="checkbox"/>	<input type="checkbox"/>	<input type="checkbox"/>
Bebedores de agua:	<input type="checkbox"/>	<input type="checkbox"/>	<input type="checkbox"/>	<input type="checkbox"/>
Basureros	<input type="checkbox"/>	<input type="checkbox"/>	<input type="checkbox"/>	<input type="checkbox"/>
Escenario / explanada / para eventos	<input type="checkbox"/>	<input type="checkbox"/>	<input type="checkbox"/>	<input type="checkbox"/>
Cubiertas	<input type="checkbox"/>	<input type="checkbox"/>	<input type="checkbox"/>	<input type="checkbox"/>
Juegos infantiles:	<input type="checkbox"/>	<input type="checkbox"/>	<input type="checkbox"/>	<input type="checkbox"/>
Sanitarios:	<input type="checkbox"/>	<input type="checkbox"/>	<input type="checkbox"/>	<input type="checkbox"/>
kiosco	<input type="checkbox"/>	<input type="checkbox"/>	<input type="checkbox"/>	<input type="checkbox"/>
Hitos: arco <input type="checkbox"/> busto <input type="checkbox"/> escultura <input type="checkbox"/> otro <input type="checkbox"/>	<input type="checkbox"/>	<input type="checkbox"/>	<input type="checkbox"/>	<input type="checkbox"/>
Bici estacionamiento	<input type="checkbox"/>	<input type="checkbox"/>	<input type="checkbox"/>	<input type="checkbox"/>
Luminarias	<input type="checkbox"/>	<input type="checkbox"/>	<input type="checkbox"/>	<input type="checkbox"/>
Gimnasio al aire libre	<input type="checkbox"/>	<input type="checkbox"/>	<input type="checkbox"/>	<input type="checkbox"/>
Canchas deportivas	<input type="checkbox"/>	<input type="checkbox"/>	<input type="checkbox"/>	<input type="checkbox"/>

Cantidad 2 Especificación medidas:



Porcentaje de cobertura vegetal **1.68%**



Elementos

Elementos	Sí	No
Cuenta con llaves de agua potable	<input type="checkbox"/>	<input type="checkbox"/>
Existen barreras en sus zonas peatonales (1) postes, (2) anuncios, (3) casetas telefónicas, (4) mobiliario urbano dispuestos de manera incorrecta (5) irregularidad en guarnición	<input type="checkbox"/>	<input type="checkbox"/>
Cuenta con banquetas	<input type="checkbox"/>	<input type="checkbox"/>
Especificación medidas		
Equipamientos urbanos relevantes:	<input type="checkbox"/>	<input type="checkbox"/>
* Especificación:	_____	

Fecha evaluación : 15 abril 2025

ZAP IMU

*ZAP: Zonas de Atención Prioritaria *IMU: Índice de Marginación Urbana

Resultado evaluación:
Bueno



M: malo, R: regular, B: bueno, MB: Muy bueno

ESPACIO DEPORTIVO IDENTIFICADOR 04



Localización/ Sector A



SECCIÓN 1 IDENTIFICACIÓN BÁSICA

Clasificación: Espacio público con función de equipamiento público: Espacio deportivo
 Dirección: av. Plutón y c. Zacatecas
 Colonia: San Clemente
 Superficie: 8,743.68 m²

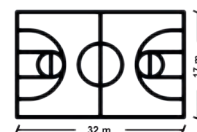
Sin cerco perimetral Con cerco perimetral

SECCIÓN 2 CARACTERÍSTICAS

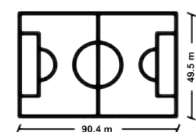
Buen estado: óptimas condiciones de uso y poca o nula necesidad de mantención. **Estado regular:** presenta daños menores como falta de movilidad o falta de alguna estructura de soporte. Permite funcionalidad parcial. Puede presentar riesgo para los niños sin supervisión de un adulto. **Mal estado:** condiciones que hacen difícil o peligroso su uso y que requieren importantes trabajos de reparación o sustitución de partes.

Elemento	Existen en buen estado	Existen en estado regular	Existen la mayoría en mal estado	No existen
Bancas, asientos u otros para sentarse:	<input type="checkbox"/>	<input type="checkbox"/>	<input type="checkbox"/>	<input type="checkbox"/>
Bebedores de agua:	<input type="checkbox"/>	<input type="checkbox"/>	<input type="checkbox"/>	<input type="checkbox"/>
Basureros	<input type="checkbox"/>	<input type="checkbox"/>	<input type="checkbox"/>	<input type="checkbox"/>
Escenario / explanada / para eventos	<input type="checkbox"/>	<input type="checkbox"/>	<input type="checkbox"/>	<input type="checkbox"/>
Cubiertas	<input type="checkbox"/>	<input type="checkbox"/>	<input type="checkbox"/>	<input type="checkbox"/>
Juegos infantiles:	<input type="checkbox"/>	<input type="checkbox"/>	<input type="checkbox"/>	<input type="checkbox"/>
Sanitarios:	<input type="checkbox"/>	<input type="checkbox"/>	<input type="checkbox"/>	<input type="checkbox"/>
kiosco	<input type="checkbox"/>	<input type="checkbox"/>	<input type="checkbox"/>	<input type="checkbox"/>
Hitos: arco <input type="checkbox"/> busto <input type="checkbox"/> escultura <input type="checkbox"/> otro <input type="checkbox"/>	<input type="checkbox"/>	<input type="checkbox"/>	<input type="checkbox"/>	<input type="checkbox"/>
Bici estacionamiento	<input type="checkbox"/>	<input type="checkbox"/>	<input type="checkbox"/>	<input type="checkbox"/>
Luminarias	<input type="checkbox"/>	<input type="checkbox"/>	<input type="checkbox"/>	<input type="checkbox"/>
Gimnasio al aire libre	<input type="checkbox"/>	<input type="checkbox"/>	<input type="checkbox"/>	<input type="checkbox"/>
Canchas deportivas	<input type="checkbox"/>	<input type="checkbox"/>	<input type="checkbox"/>	<input type="checkbox"/>

Cantidad 2 Especificación medidas:



1 basquet



1 fútbol

Porcentaje de cobertura vegetal **12.43%**



Elementos

Elementos	Sí	No				
Cuenta con llaves de agua potable	<input type="checkbox"/>	<input type="checkbox"/>				
Existen barreras en sus zonas peatonales (1) postes, (2) anuncios, (3) casetas telefónicas, (4) mobiliario urbano dispuestos de manera incorrecta (5) irregularidad en guarnición	<input type="checkbox"/>	<input type="checkbox"/>				
Cuenta con banquetas	<input type="checkbox"/>	<input type="checkbox"/>				
Especificación medidas	<table border="0"> <tr> <td style="text-align: center;"> ----- </td> <td style="text-align: center;"> ----- </td> </tr> <tr> <td style="text-align: center;">n/a banqueta</td> <td style="text-align: center;">n/a andador</td> </tr> </table>		-----	-----	n/a banqueta	n/a andador
-----	-----					
n/a banqueta	n/a andador					
Equipamientos urbanos relevantes:	<input type="checkbox"/>	<input type="checkbox"/>				
* Especificación: <u>Iglesia</u>						

Fecha evaluación : 15 abril 2025

ZAP IMU

*ZAP: Zonas de Atención Prioritaria *IMU: Índice de Marginación Urbana

Resultado evaluación:
Regular



M: malo, R: regular, B: bueno, MB: Muy bueno

ESPACIO DEPORTIVO IDENTIFICADOR 05



Localización/ Sector A

SECCIÓN 1 IDENTIFICACIÓN BÁSICA

Clasificación: Espacio público con función de equipamiento público: Espacio deportivo
 Dirección: av. Santa Ma. de Guadalupe y c. Santos Dumont
 Colonia: Fracc. Santo niño
 Superficie: 9,037.43 m²
 Sin cerco perimetral Con cerco perimetral

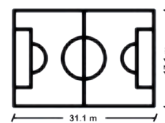


SECCIÓN 2 CARACTERÍSTICAS

Buen estado: óptimas condiciones de uso y poca o nula necesidad de mantención. **Estado regular:** presenta daños menores como falta de movilidad o falta de alguna estructura de soporte. Permite funcionalidad parcial. Puede presentar riesgo para los niños sin supervisión de un adulto. **Mal estado:** condiciones que hacen difícil o peligroso su uso y que requieren importantes trabajos de reparación o sustitución de partes.

Elemento	Existen en buen estado	Existen en estado regular	Existen la mayoría en mal estado	No existen
Bancas, asientos u otros para sentarse:	<input type="checkbox"/>	<input type="checkbox"/>	<input type="checkbox"/>	<input type="checkbox"/>
Bebedores de agua:	<input type="checkbox"/>	<input type="checkbox"/>	<input type="checkbox"/>	<input type="checkbox"/>
Basureros	<input type="checkbox"/>	<input type="checkbox"/>	<input type="checkbox"/>	<input type="checkbox"/>
Escenario / explanada / para eventos	<input type="checkbox"/>	<input type="checkbox"/>	<input type="checkbox"/>	<input type="checkbox"/>
Cubiertas	<input type="checkbox"/>	<input type="checkbox"/>	<input type="checkbox"/>	<input type="checkbox"/>
Juegos infantiles:	<input type="checkbox"/>	<input type="checkbox"/>	<input type="checkbox"/>	<input type="checkbox"/>
Sanitarios:	<input type="checkbox"/>	<input type="checkbox"/>	<input type="checkbox"/>	<input type="checkbox"/>
kiosco	<input type="checkbox"/>	<input type="checkbox"/>	<input type="checkbox"/>	<input type="checkbox"/>
Hitos: arco <input type="checkbox"/> busto <input type="checkbox"/> escultura <input type="checkbox"/> otro <input type="checkbox"/>	<input type="checkbox"/>	<input type="checkbox"/>	<input type="checkbox"/>	<input type="checkbox"/>
Bici estacionamiento	<input type="checkbox"/>	<input type="checkbox"/>	<input type="checkbox"/>	<input type="checkbox"/>
Luminarias	<input type="checkbox"/>	<input type="checkbox"/>	<input type="checkbox"/>	<input type="checkbox"/>
Gimnasio al aire libre	<input type="checkbox"/>	<input type="checkbox"/>	<input type="checkbox"/>	<input type="checkbox"/>
Canchas deportivas	<input type="checkbox"/>	<input type="checkbox"/>	<input type="checkbox"/>	<input type="checkbox"/>

Cantidad 1 Especificación medidas:



1 fútbol rápido

Porcentaje de cobertura vegetal **23.57%**



Elementos

Elementos	Sí	No
Cuenta con llaves de agua potable	<input type="checkbox"/>	<input type="checkbox"/>
Existen barreras en sus zonas peatonales (1) postes, (2) anuncios, (3) casetas telefónicas, (4) mobiliario urbano dispuestos de manera incorrecta (5) irregularidad en guarnición	<input type="checkbox"/>	<input type="checkbox"/>
Cuenta con banquetas	<input type="checkbox"/>	<input type="checkbox"/>
Especificacion medidas		
Equipamientos urbanos relevantes:	<input type="checkbox"/>	<input type="checkbox"/>
* Especificación: Secundaria		

Fecha evaluación : 16 abril 2025

ZAP IMU

*ZAP: Zonas de Atención Prioritaria *IMU: Índice de Marginación Urbana

Resultado evaluación:
Bueno



M: malo, R: regular, B: bueno, MB: Muy bueno

ESPACIO DEPORTIVO IDENTIFICADOR 06

 Localización/ Sector A

SECCIÓN 1 IDENTIFICACIÓN BÁSICA

Clasificación: Espacio público con función de equipamiento público: Espacio deportivo
Dirección: c. de las Mariposas y av. Villa Santa Lucía

Colonia: Fracc. El Colonial
Superficie: 7,668.98 m²

Sin cerco perimetral Con cerco perimetral

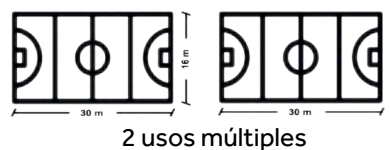


SECCIÓN 2 CARACTERÍSTICAS

Buen estado: óptimas condiciones de uso y poca o nula necesidad de mantención. **Estado regular:** presenta daños menores como falta de movilidad o falta de alguna estructura de soporte. Permite funcionalidad parcial. Puede presentar riesgo para los niños sin supervisión de un adulto. **Mal estado:** condiciones que hacen difícil o peligroso su uso y que requieren importantes trabajos de reparación o sustitución de partes.

Elemento	Existen en buen estado	Existen en estado regular	Existen la mayoría en mal estado	No existen
Bancas, asientos u otros para sentarse:	<input type="checkbox"/>	<input type="checkbox"/>	<input type="checkbox"/>	<input type="checkbox"/>
Bebedores de agua:	<input type="checkbox"/>	<input type="checkbox"/>	<input type="checkbox"/>	<input type="checkbox"/>
Basureros	<input type="checkbox"/>	<input type="checkbox"/>	<input type="checkbox"/>	<input type="checkbox"/>
Escenario / explanada / para eventos	<input type="checkbox"/>	<input type="checkbox"/>	<input type="checkbox"/>	<input type="checkbox"/>
Cubiertas	<input type="checkbox"/>	<input type="checkbox"/>	<input type="checkbox"/>	<input type="checkbox"/>
Juegos infantiles:	<input type="checkbox"/>	<input type="checkbox"/>	<input type="checkbox"/>	<input type="checkbox"/>
Sanitarios:	<input type="checkbox"/>	<input type="checkbox"/>	<input type="checkbox"/>	<input type="checkbox"/>
kiosco	<input type="checkbox"/>	<input type="checkbox"/>	<input type="checkbox"/>	<input type="checkbox"/>
Hitos: arco <input type="checkbox"/> busto <input type="checkbox"/> escultura <input type="checkbox"/> otro <input type="checkbox"/>	<input type="checkbox"/>	<input type="checkbox"/>	<input type="checkbox"/>	<input type="checkbox"/>
Bici estacionamiento	<input type="checkbox"/>	<input type="checkbox"/>	<input type="checkbox"/>	<input type="checkbox"/>
Luminarias	<input type="checkbox"/>	<input type="checkbox"/>	<input type="checkbox"/>	<input type="checkbox"/>
Gimnasio al aire libre	<input type="checkbox"/>	<input type="checkbox"/>	<input type="checkbox"/>	<input type="checkbox"/>
Canchas deportivas	<input type="checkbox"/>	<input type="checkbox"/>	<input type="checkbox"/>	<input type="checkbox"/>

Cantidad 2 Especificación medidas:



Porcentaje de cobertura vegetal **8.74%**



Elementos

Elementos	Sí	No
Cuenta con llaves de agua potable	<input type="checkbox"/>	<input type="checkbox"/>
Existen barreras en sus zonas peatonales (1) postes, (2) anuncios, (3) casetas telefónicas, (4) mobiliario urbano dispuestos de manera incorrecta (5) irregularidad en guarnición	<input type="checkbox"/>	<input type="checkbox"/>
Cuenta con banquetas	<input type="checkbox"/>	<input type="checkbox"/>
Especificación medidas $\frac{n/a}{\text{banqueta}}$ $\frac{n/a}{\text{andador}}$		
Equipamientos urbanos relevantes: * Especificación: Centro comunitario DIF	<input type="checkbox"/>	<input type="checkbox"/>

Fecha evaluación : 16 abril 2025

ZAP IMU

*ZAP: Zonas de Atención Prioritaria *IMU: Índice de Marginación Urbana

Resultado evaluación:
Bueno



M: malo, R: regular, B: bueno, MB: Muy bueno

ESPACIO DEPORTIVO IDENTIFICADOR 07



Localización/ Sector A

SECCIÓN 1 IDENTIFICACIÓN BÁSICA

Clasificación: Espacio público con función de equipamiento público: Espacio deportivo
 Dirección: av. Estratósfera y c. Elioth
 Colonia: Ampliación Refugio
 Superficie: 7,511.10 m²

Sin cerco perimetral Con cerco perimetral

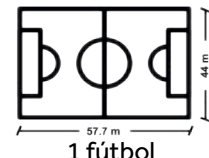
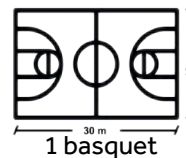


SECCIÓN 2 CARACTERÍSTICAS

Buen estado: óptimas condiciones de uso y poca o nula necesidad de mantención. **Estado regular:** presenta daños menores como falta de movilidad o falta de alguna estructura de soporte. Permite funcionalidad parcial. Puede presentar riesgo para los niños sin supervisión de un adulto. **Mal estado:** condiciones que hacen difícil o peligroso su uso y que requieren importantes trabajos de reparación o sustitución de partes.

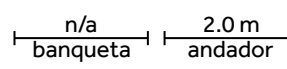
Elemento	Existen en buen estado	Existen en estado regular	Existen la mayoría en mal estado	No existen
Bancas, asientos u otros para sentarse:	<input type="checkbox"/>	<input type="checkbox"/>	<input type="checkbox"/>	<input type="checkbox"/>
Bebedores de agua:	<input type="checkbox"/>	<input type="checkbox"/>	<input type="checkbox"/>	<input type="checkbox"/>
Basureros	<input type="checkbox"/>	<input type="checkbox"/>	<input type="checkbox"/>	<input type="checkbox"/>
Escenario / explanada / para eventos	<input type="checkbox"/>	<input type="checkbox"/>	<input type="checkbox"/>	<input type="checkbox"/>
Cubiertas	<input type="checkbox"/>	<input type="checkbox"/>	<input type="checkbox"/>	<input type="checkbox"/>
Juegos infantiles:	<input type="checkbox"/>	<input type="checkbox"/>	<input type="checkbox"/>	<input type="checkbox"/>
Sanitarios:	<input type="checkbox"/>	<input type="checkbox"/>	<input type="checkbox"/>	<input type="checkbox"/>
kiosco	<input type="checkbox"/>	<input type="checkbox"/>	<input type="checkbox"/>	<input type="checkbox"/>
Hitos: arco <input type="checkbox"/> busto <input type="checkbox"/> escultura <input type="checkbox"/> otro <input type="checkbox"/>	<input type="checkbox"/>	<input type="checkbox"/>	<input type="checkbox"/>	<input type="checkbox"/>
Bici estacionamiento	<input type="checkbox"/>	<input type="checkbox"/>	<input type="checkbox"/>	<input type="checkbox"/>
Luminarias	<input type="checkbox"/>	<input type="checkbox"/>	<input type="checkbox"/>	<input type="checkbox"/>
Gimnasio al aire libre	<input type="checkbox"/>	<input type="checkbox"/>	<input type="checkbox"/>	<input type="checkbox"/>
Canchas deportivas	<input type="checkbox"/>	<input type="checkbox"/>	<input type="checkbox"/>	<input type="checkbox"/>

Cantidad 2 Especificación medidas:



Porcentaje de cobertura vegetal **3.64%**



Elementos	Sí	No
Cuenta con llaves de agua potable	<input type="checkbox"/>	<input type="checkbox"/>
Existen barreras en sus zonas peatonales (1) postes, (2) anuncios, (3) casetas telefónicas, (4) mobiliario urbano dispuestos de manera incorrecta (5) irregularidad en guarnición	<input type="checkbox"/>	<input type="checkbox"/>
Cuenta con banquetas	<input type="checkbox"/>	<input type="checkbox"/>
Especificación medidas		
Equipamientos urbanos relevantes:	<input type="checkbox"/>	<input type="checkbox"/>
* Especificación:	_____	

Fecha evaluación : 16 abril 2025

ZAP IMU

*ZAP: Zonas de Atención Prioritaria *IMU: Índice de Marginación Urbana

Resultado evaluación:
Regular



M: malo, R: regular, B: bueno, MB: Muy bueno

ESPACIO DEPORTIVO IDENTIFICADOR 08



Localización/ Sector A

SECCIÓN 1 IDENTIFICACIÓN BÁSICA

Clasificación: Espacio público con función de equipamiento público: Espacio deportivo
 Dirección: c. Santo Domingo y av. Haramiel
 Colonia: Valle de los Ángeles
 Superficie: 1,322.20 m²

Sin cerco perimetral Con cerco perimetral

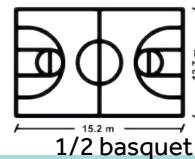


SECCIÓN 2 CARACTERÍSTICAS

Buen estado: óptimas condiciones de uso y poca o nula necesidad de mantención. **Estado regular:** presenta daños menores como falta de movilidad o falta de alguna estructura de soporte. Permite funcionalidad parcial. Puede presentar riesgo para los niños sin supervisión de un adulto. **Mal estado:** condiciones que hacen difícil o peligroso su uso y que requieren importantes trabajos de reparación o sustitución de partes.

Elemento	Existen en buen estado	Existen en estado regular	Existen la mayoría en mal estado	No existen
Bancas, asientos u otros para sentarse:	<input type="checkbox"/>	<input type="checkbox"/>	<input type="checkbox"/>	<input type="checkbox"/>
Bebedores de agua:	<input type="checkbox"/>	<input type="checkbox"/>	<input type="checkbox"/>	<input type="checkbox"/>
Basureros	<input type="checkbox"/>	<input type="checkbox"/>	<input type="checkbox"/>	<input type="checkbox"/>
Escenario / explanada / para eventos	<input type="checkbox"/>	<input type="checkbox"/>	<input type="checkbox"/>	<input type="checkbox"/>
Cubiertas	<input type="checkbox"/>	<input type="checkbox"/>	<input type="checkbox"/>	<input type="checkbox"/>
Juegos infantiles:	<input type="checkbox"/>	<input type="checkbox"/>	<input type="checkbox"/>	<input type="checkbox"/>
Sanitarios:	<input type="checkbox"/>	<input type="checkbox"/>	<input type="checkbox"/>	<input type="checkbox"/>
kiosco	<input type="checkbox"/>	<input type="checkbox"/>	<input type="checkbox"/>	<input type="checkbox"/>
Hitos: arco <input type="checkbox"/> busto <input type="checkbox"/> escultura <input type="checkbox"/> otro <input type="checkbox"/>	<input type="checkbox"/>	<input type="checkbox"/>	<input type="checkbox"/>	<input type="checkbox"/>
Bici estacionamiento	<input type="checkbox"/>	<input type="checkbox"/>	<input type="checkbox"/>	<input type="checkbox"/>
Luminarias	<input type="checkbox"/>	<input type="checkbox"/>	<input type="checkbox"/>	<input type="checkbox"/>
Gimnasio al aire libre	<input type="checkbox"/>	<input type="checkbox"/>	<input type="checkbox"/>	<input type="checkbox"/>
Canchas deportivas	<input type="checkbox"/>	<input type="checkbox"/>	<input type="checkbox"/>	<input type="checkbox"/>

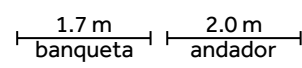
Cantidad 1 Especificación medidas:



Porcentaje de cobertura vegetal **12.11%**



Elementos

Elementos	Sí	No
Cuenta con llaves de agua potable	<input type="checkbox"/>	<input type="checkbox"/>
Existen barreras en sus zonas peatonales (1) postes, (2) anuncios, (3) casetas telefónicas, (4) mobiliario urbano dispuestos de manera incorrecta (5) irregularidad en guarnición	<input type="checkbox"/>	<input type="checkbox"/>
Cuenta con banquetas	<input type="checkbox"/>	<input type="checkbox"/>
Especificación medidas		
Equipamientos urbanos relevantes:	<input type="checkbox"/>	<input type="checkbox"/>
* Especificación:	_____	

Fecha evaluación : 16 abril 2025

ZAP IMU

*ZAP: Zonas de Atención Prioritaria *IMU: Índice de Marginación Urbana

Resultado evaluación:
Regular



M: malo, R: regular, B: bueno, MB: Muy bueno

ESPACIO DEPORTIVO IDENTIFICADOR 09



Localización/ Sector A

SECCIÓN 1 IDENTIFICACIÓN BÁSICA

Clasificación: Espacio público con función de equipamiento público: Espacio deportivo

Dirección: av. San Francisco y c. Zacatecas

Colonia: Los Milagros

Superficie: 7,598.69 m²

Sin cerco perimetral Con cerco perimetral

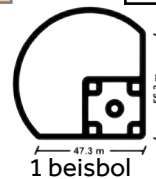


SECCIÓN 2 CARACTERÍSTICAS

Buen estado: óptimas condiciones de uso y poca o nula necesidad de mantenimiento. **Estado regular:** presenta daños menores como falta de movilidad o falta de alguna estructura de soporte. Permite funcionalidad parcial. Puede presentar riesgo para los niños sin supervisión de un adulto. **Mal estado:** condiciones que hacen difícil o peligroso su uso y que requieren importantes trabajos de reparación o sustitución de partes.

Elemento	Existen en buen estado	Existen en estado regular	Existen la mayoría en mal estado	No existen
Bancas, asientos u otros para sentarse:	<input type="checkbox"/>	<input checked="" type="checkbox"/>	<input type="checkbox"/>	<input type="checkbox"/>
Bebedores de agua:	<input type="checkbox"/>	<input type="checkbox"/>	<input type="checkbox"/>	<input checked="" type="checkbox"/>
Basureros	<input type="checkbox"/>	<input type="checkbox"/>	<input type="checkbox"/>	<input checked="" type="checkbox"/>
Escenario / explanada / para eventos	<input type="checkbox"/>	<input type="checkbox"/>	<input type="checkbox"/>	<input checked="" type="checkbox"/>
Cubiertas	<input checked="" type="checkbox"/>	<input type="checkbox"/>	<input type="checkbox"/>	<input type="checkbox"/>
Juegos infantiles:	<input type="checkbox"/>	<input type="checkbox"/>	<input checked="" type="checkbox"/>	<input type="checkbox"/>
Sanitarios:	<input type="checkbox"/>	<input type="checkbox"/>	<input type="checkbox"/>	<input checked="" type="checkbox"/>
kiosco	<input checked="" type="checkbox"/>	<input type="checkbox"/>	<input type="checkbox"/>	<input type="checkbox"/>
Hitos: arco <input type="checkbox"/> busto <input type="checkbox"/> escultura <input type="checkbox"/> otro <input type="checkbox"/>	<input type="checkbox"/>	<input type="checkbox"/>	<input type="checkbox"/>	<input checked="" type="checkbox"/>
Bici estacionamiento	<input type="checkbox"/>	<input type="checkbox"/>	<input type="checkbox"/>	<input checked="" type="checkbox"/>
Luminarias	<input checked="" type="checkbox"/>	<input type="checkbox"/>	<input type="checkbox"/>	<input type="checkbox"/>
Gimnasio al aire libre	<input type="checkbox"/>	<input type="checkbox"/>	<input type="checkbox"/>	<input checked="" type="checkbox"/>
Canchas deportivas	<input checked="" type="checkbox"/>	<input type="checkbox"/>	<input type="checkbox"/>	<input type="checkbox"/>

Cantidad 1 Especificación medidas:



Porcentaje de cobertura vegetal **4.94%**



Elementos Sí No

Cuenta con llaves de agua potable

Existen barreras en sus zonas peatonales

(1) postes, (2) anuncios, (3) casetas telefónicas, (4) mobiliario urbano dispuestos de manera incorrecta (5) irregularidad en guarnición

Cuenta con banquetas

Especificación medidas n/a n/a
banqueta andador

Equipamientos urbanos relevantes:

* Especificación: _____

Fecha evaluación : 16 abril 2025

ZAP IMU

*ZAP: Zonas de Atención Prioritaria *IMU: Índice de Marginación Urbana

Resultado evaluación:
Regular



M: malo, R: regular, B: bueno, MB: Muy bueno

ESPACIO DEPORTIVO IDENTIFICADOR 10



Localización/ Sector A



SECCIÓN 1 IDENTIFICACIÓN BÁSICA

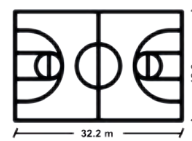
Clasificación: Espacio público con función de equipamiento público: Espacio deportivo
 Dirección: av. de Fátima y c. San Antonio de las Minas
 Colonia: Fracc. El Paraíso
 Superficie: 8,488.97 m²
 Sin cerco perimetral Con cerco perimetral

SECCIÓN 2 CARACTERÍSTICAS

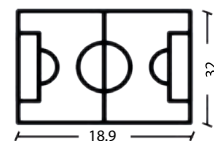
Buen estado: óptimas condiciones de uso y poca o nula necesidad de mantenimiento. **Estado regular:** presenta daños menores como falta de movilidad o falta de alguna estructura de soporte. Permite funcionalidad parcial. Puede presentar riesgo para los niños sin supervisión de un adulto. **Mal estado:** condiciones que hacen difícil o peligroso su uso y que requieren importantes trabajos de reparación o sustitución de partes.

Elemento	Existen en buen estado	Existen en estado regular	Existen la mayoría en mal estado	No existen
Bancas, asientos u otros para sentarse:	<input type="checkbox"/>	<input checked="" type="checkbox"/>	<input type="checkbox"/>	<input type="checkbox"/>
Bebedores de agua:	<input type="checkbox"/>	<input type="checkbox"/>	<input type="checkbox"/>	<input checked="" type="checkbox"/>
Basureros	<input type="checkbox"/>	<input checked="" type="checkbox"/>	<input type="checkbox"/>	<input type="checkbox"/>
Escenario / explanada / para eventos	<input type="checkbox"/>	<input type="checkbox"/>	<input type="checkbox"/>	<input checked="" type="checkbox"/>
Cubiertas	<input checked="" type="checkbox"/>	<input type="checkbox"/>	<input type="checkbox"/>	<input type="checkbox"/>
Juegos infantiles:	<input type="checkbox"/>	<input type="checkbox"/>	<input checked="" type="checkbox"/>	<input type="checkbox"/>
Sanitarios:	<input type="checkbox"/>	<input type="checkbox"/>	<input type="checkbox"/>	<input checked="" type="checkbox"/>
kiosco	<input type="checkbox"/>	<input type="checkbox"/>	<input type="checkbox"/>	<input checked="" type="checkbox"/>
Hitos: arco <input type="checkbox"/> busto <input type="checkbox"/> escultura <input type="checkbox"/> otro <input type="checkbox"/>	<input type="checkbox"/>	<input type="checkbox"/>	<input type="checkbox"/>	<input checked="" type="checkbox"/>
Bici estacionamiento	<input type="checkbox"/>	<input type="checkbox"/>	<input type="checkbox"/>	<input checked="" type="checkbox"/>
Luminarias	<input type="checkbox"/>	<input type="checkbox"/>	<input type="checkbox"/>	<input checked="" type="checkbox"/>
Gimnasio al aire libre	<input type="checkbox"/>	<input type="checkbox"/>	<input type="checkbox"/>	<input checked="" type="checkbox"/>
Canchas deportivas	<input type="checkbox"/>	<input type="checkbox"/>	<input checked="" type="checkbox"/>	<input type="checkbox"/>

Cantidad 1 Especificación medidas:



1 basquet



1 fútbol

Porcentaje de cobertura vegetal **17.77%**



Elementos

Elementos	Sí	No
Cuenta con llaves de agua potable	<input checked="" type="checkbox"/>	<input type="checkbox"/>
Existen barreras en sus zonas peatonales (1) postes, (2) anuncios, (3) casetas telefónicas, (4) mobiliario urbano dispuestos de manera incorrecta (5) irregularidad en guarnición	<input type="checkbox"/>	<input checked="" type="checkbox"/>
Cuenta con banquetas	<input checked="" type="checkbox"/>	<input type="checkbox"/>
Especificación medidas		
Equipamientos urbanos relevantes:	<input checked="" type="checkbox"/>	<input type="checkbox"/>
* Especificación: Iglesia	_____	

Fecha evaluación : 16 abril 2025

ZAP IMU

*ZAP: Zonas de Atención Prioritaria *IMU: Índice de Marginación Urbana

Resultado evaluación:
Bueno



M: malo, R: regular, B: bueno, MB: Muy bueno

ESPACIO DEPORTIVO IDENTIFICADOR 11



Localización/ Sector A

SECCIÓN 1 IDENTIFICACIÓN BÁSICA

Clasificación: Espacio público con función de equipamiento público: Espacio deportivo
 Dirección: av. del Campesino y c. del Literario
 Colonia: Des. urb. San Carlos
 Superficie: 3,210.07 m²

Sin cerco perimetral Con cerco perimetral

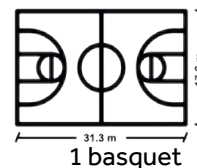


SECCIÓN 2 CARACTERÍSTICAS

Buen estado: óptimas condiciones de uso y poca o nula necesidad de mantención. **Estado regular:** presenta daños menores como falta de movilidad o falta de alguna estructura de soporte. Permite funcionalidad parcial. Puede presentar riesgo para los niños sin supervisión de un adulto. **Mal estado:** condiciones que hacen difícil o peligroso su uso y que requieren importantes trabajos de reparación o sustitución de partes.

Elemento	Existen en buen estado	Existen en estado regular	Existen la mayoría en mal estado	No existen
Bancas, asientos u otros para sentarse:	<input type="checkbox"/>	<input type="checkbox"/>	<input type="checkbox"/>	<input type="checkbox"/>
Bebedores de agua:	<input type="checkbox"/>	<input type="checkbox"/>	<input type="checkbox"/>	<input type="checkbox"/>
Basureros	<input type="checkbox"/>	<input type="checkbox"/>	<input type="checkbox"/>	<input type="checkbox"/>
Escenario / explanada / para eventos	<input type="checkbox"/>	<input type="checkbox"/>	<input type="checkbox"/>	<input type="checkbox"/>
Cubiertas	<input type="checkbox"/>	<input type="checkbox"/>	<input type="checkbox"/>	<input type="checkbox"/>
Juegos infantiles:	<input type="checkbox"/>	<input type="checkbox"/>	<input type="checkbox"/>	<input type="checkbox"/>
Sanitarios:	<input type="checkbox"/>	<input type="checkbox"/>	<input type="checkbox"/>	<input type="checkbox"/>
kiosco	<input type="checkbox"/>	<input type="checkbox"/>	<input type="checkbox"/>	<input type="checkbox"/>
Hitos: arco <input type="checkbox"/> busto <input type="checkbox"/> escultura <input type="checkbox"/> otro <input type="checkbox"/>	<input type="checkbox"/>	<input type="checkbox"/>	<input type="checkbox"/>	<input type="checkbox"/>
Bici estacionamiento	<input type="checkbox"/>	<input type="checkbox"/>	<input type="checkbox"/>	<input type="checkbox"/>
Luminarias	<input type="checkbox"/>	<input type="checkbox"/>	<input type="checkbox"/>	<input type="checkbox"/>
Gimnasio al aire libre	<input type="checkbox"/>	<input type="checkbox"/>	<input type="checkbox"/>	<input type="checkbox"/>
Canchas deportivas	<input type="checkbox"/>	<input type="checkbox"/>	<input type="checkbox"/>	<input type="checkbox"/>

Cantidad 1 Especificación medidas:



Porcentaje de cobertura vegetal **11.86%**



Elementos

Elementos	Sí	No
Cuenta con llaves de agua potable	<input type="checkbox"/>	<input type="checkbox"/>
Existen barreras en sus zonas peatonales (1) postes, (2) anuncios, (3) casetas telefónicas, (4) mobiliario urbano dispuestos de manera incorrecta (5) irregularidad en guarnición	<input type="checkbox"/>	<input type="checkbox"/>
Cuenta con banquetas	<input type="checkbox"/>	<input type="checkbox"/>
Especificación medidas		
Equipamientos urbanos relevantes:	<input type="checkbox"/>	<input type="checkbox"/>
* Especificación: Jardín de niños / Iglesia		

Fecha evaluación : 16 abril 2025

ZAP IMU

*ZAP: Zonas de Atención Prioritaria *IMU: Índice de Marginación Urbana

Resultado evaluación:
Regular



M: malo, R: regular, B: bueno, MB: Muy bueno

Sector B

27 DE SEPTIEMBRE
ANASTACIO SIMENTAL
BAJA CALIFORNIA
BIENESTAR
BURÓCRATAS CENTENARIO
C.C.I. (EJIDATARIOS)
CARLOS SALINAS
COL. CACHANILLA
COL. JARDINES DE ORIZABA
COL. LAS PALMERAS
COL. LOS FAISANES
COL. SOL DEL AMANECER
COL. VILLAS COAHUILA,
CONJ. URB. ORIZABA,
CONJ. URB. UNIVERSITARIO
DES. URB. PRIVADA TERRACOTA
DES. HABITACIONAL LAS MARGARITAS
DES. URB. MISIÓN DE SAN IGNACIO,
DES. URB. CAMINO DE LOS REYES
DES. URBANO ORIZABA SUR
DESARROLLO, URBANO EJIDO ORIZABA
ELIGIO ESQUIVEL
EX-EJ. ORIZABA
FRACC. EL COLONIAL
FRACC. GASCA, FRACC. HACIENDAS DE ZEMPOALAS
FRACC. HACIENDAS ORIZABA
FRACC. MISIÓN DE SAN ANTONIO
FRACC. MISIÓN DE SAN FRANCISCO,
FRACC. MISION SAN DIEGO DE ALCALÁ
FRACC. POPULAR AZTECAS

Colonias

Sector B

FRACC. REAL DEL RÍO PRIMERA SECCIÓN
FRACC. REAL DEL RIO SEGUNDA SECCIÓN
FRACC. REAL DEL RIO TERCERA SECCIÓN
FRACC. REAL VIRREYES
FRACC. SINDICALISTA
FRACC. VILLAS DEL SOL
FRACC. PUESTA DEL SOL
FRACCIONAMIENTO VILLAS DEL PARAISO
FRONTERIZA
GIGANTES DEL DESIERTO
GRANJAS EL REFUGIO
HACIENDA DE MEXICALIHACIENDA VICTORIA
HUERTAS DE LA PROGRESO
LADRILLEROS SANTA ISABEL
LAS MAGDALENA
LAS PALOMAS
LOS OLIVOS
LUCERNA (AMPLIACION NORTE)
LUCERNA SUR AMPLIACION
LUIS DONALDO
MARTHA WELCH
MARTIRES DE LA DEMOCRACIA
MAYOS
MISION VIRREYES
MUNICIPIO LIBRE
NACIONALISTA
ORIZABA
OSCAR GARZON
PALMAR DE ORIZABA
PARQUE IND. PROGRESO

Colonias

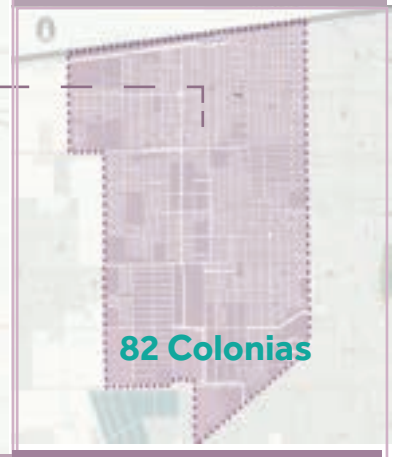
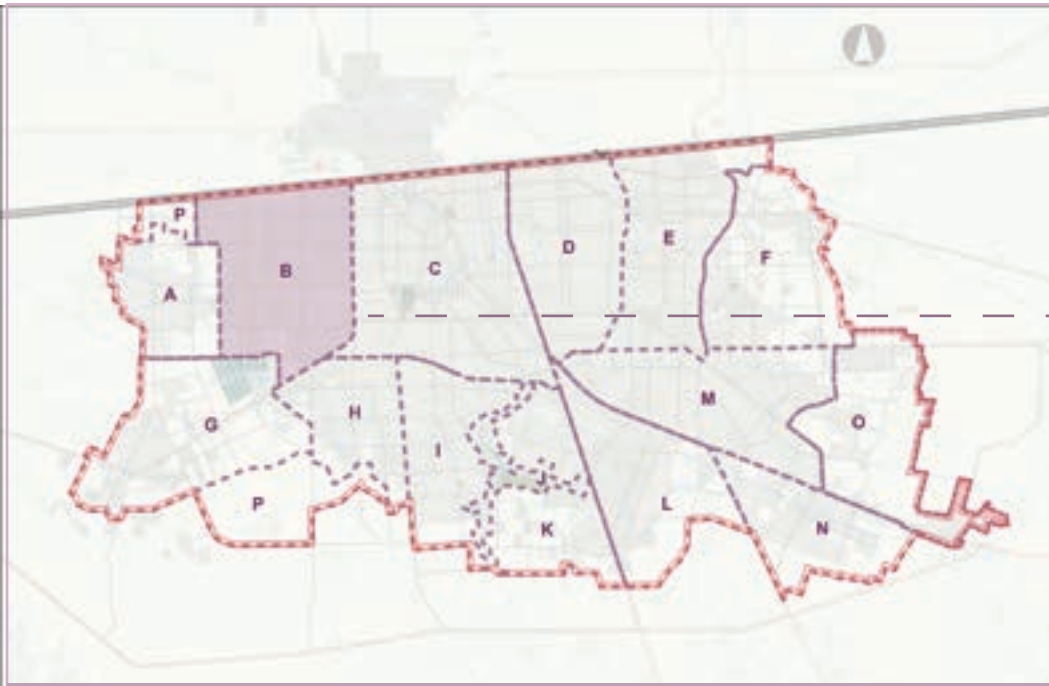
Sector B

PIEDRA DEL SOL
PRIVADA TERRACOTA 1RA Y 2DA SECCIÓN
RESID. MEDITERRANEO
RESIDENCIAL LA CALMA
RESIDENCIAL SAN FRANCISCO
RESIDENCIAL SAN MIGUEL PRIMERA ETAPA
RESIDENCIAL SAN MIGUEL SEGUNDA ETAPA
RESIDENCIAL SANTA BARBARA
REVOLUCIÓN
S.A.R.H. ENCINAS
SAN LUIS
SAN MARTÍN CABALLERO,
SANTA CLARA, SANTO NIÑO
TORREMOLINOS
UNIDAD, SOLIDARIDAD INFONAVIT I
UNIDAD SOLIDARIDAD INFONAVIT II
VILLA DEL CAMPO
VIRREYES

Colonias

SECTOR

B



82 Colonias

Población total:

88,336



Superficie territorial:
245,85073 m²



Total masculina:
42,477



Total femenina:
45,859




0 a 14 años

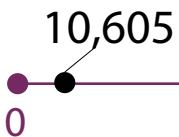
18,630

Rango de población

18,630



Rango de población



10,605

10,605

60 y más




Población con
discapacidad

3,549

Rango de población

3549



Sector B

Mapa de espacios públicos en zonas de atención prioritaria y con índice de marginación urbana medio, alto y muy alto en el sector "B" de Mexicali.



Simbología

Espacios públicos

- Espacios deportivos
- ▲ Áreas verdes urbanas
- Vías urbanas

Índice de marginación urbana

Grados de marginación

- Alto
- Medio
- Muy Alto

□ Delimitación de sector

--- Límite de colonias

▨ Zonas de atención prioritaria

--- Límite área urbana 2040

ÁREA VERDE URBANA (PARQUE)

IDENTIFICADOR 12



Localización/ Sector B



SECCIÓN 1 IDENTIFICACIÓN BÁSICA

Clasificación: Espacio público con función de equipamiento público: área verde urbana (parque)

Dirección: C. Bahía de los ángeles y Av. Jalisco

Colonia: Baja california

Superficie: 3,884.16 m²

Sin cerco perimetral Con cerco perimetral


SECCIÓN 2 CARACTERÍSTICAS

Buen estado: óptimas condiciones de uso y poca o nula necesidad de mantención. **Estado regular:** presenta daños menores como falta de movilidad o falta de alguna estructura de soporte. Permite funcionalidad parcial. Puede presentar riesgo para los niños sin supervisión de un adulto. **Mal estado:** condiciones que hacen difícil o peligroso su uso y que requieren importantes trabajos de reparación o sustitución de partes.

Elemento	Existen en buen estado	Existen en estado regular	Existen la mayoría en mal estado	No existen
Bancas, asientos u otros para sentarse:	<input type="checkbox"/>	<input type="checkbox"/>	<input type="checkbox"/>	<input type="checkbox"/>
Bebederos de agua:	<input type="checkbox"/>	<input type="checkbox"/>	<input type="checkbox"/>	<input type="checkbox"/>
Basureros	<input type="checkbox"/>	<input type="checkbox"/>	<input type="checkbox"/>	<input type="checkbox"/>
Escenario / explanada / para eventos	<input type="checkbox"/>	<input type="checkbox"/>	<input type="checkbox"/>	<input type="checkbox"/>
Cubiertas	<input type="checkbox"/>	<input type="checkbox"/>	<input type="checkbox"/>	<input type="checkbox"/>
Juegos infantiles:	<input type="checkbox"/>	<input type="checkbox"/>	<input type="checkbox"/>	<input type="checkbox"/>
Sanitarios:	<input type="checkbox"/>	<input type="checkbox"/>	<input type="checkbox"/>	<input type="checkbox"/>
kiosco	<input type="checkbox"/>	<input type="checkbox"/>	<input type="checkbox"/>	<input type="checkbox"/>
Hitos: arco <input type="checkbox"/> busto <input type="checkbox"/> escultura <input type="checkbox"/> otro <input type="checkbox"/>	<input type="checkbox"/>	<input type="checkbox"/>	<input type="checkbox"/>	<input type="checkbox"/>
Bici estacionamiento	<input type="checkbox"/>	<input type="checkbox"/>	<input type="checkbox"/>	<input type="checkbox"/>
Luminarias	<input type="checkbox"/>	<input type="checkbox"/>	<input type="checkbox"/>	<input type="checkbox"/>
Gimnasio al aire libre	<input type="checkbox"/>	<input type="checkbox"/>	<input type="checkbox"/>	<input type="checkbox"/>

Porcentaje de cobertura vegetal **27.06%**

Elementos



	Sí	No
Cuenta con llaves de agua potable	<input type="checkbox"/>	<input type="checkbox"/>
Existen barreras en sus zonas peatonales (1) postes, (2) anuncios, (3) casetas telefónicas, (4) mobiliario urbano dispuestos de manera incorrecta (5) irregularidad en guarnición	<input type="checkbox"/>	<input type="checkbox"/>
Cuenta con banquetas	<input type="checkbox"/>	<input type="checkbox"/>
Especificación medidas	3.1 m banqueta	2.8 m andador
Equipamientos urbanos relevantes: * Especificación: Comandancia de policía	<input type="checkbox"/>	<input type="checkbox"/>

Fecha evaluación : 10 abril 2025

ZAP IMU

*ZAP: Zonas de Atención Prioritaria *IMU: Índice de Marginación Urbana

Resultado evaluación:
Bueno



M: malo, R: regular, B: bueno, MB: Muy bueno

ESPACIO DEPORTIVO

IDENTIFICADOR 13



Localización/ Sector B



SECCIÓN 1 IDENTIFICACIÓN BÁSICA

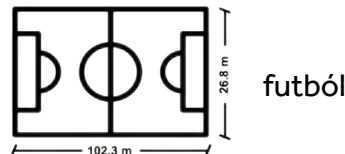
Clasificación: Espacio público con función de equipamiento público: Espacio deportivo
 Dirección: Av. Aguascalientes y C. Río norte
 Colonia: Sin nombre
 Superficie: 8,231.25 m²
 Sin cerco perimetral Con cerco perimetral

SECCIÓN 2 CARACTERÍSTICAS

Buen estado: óptimas condiciones de uso y poca o nula necesidad de mantención. **Estado regular:** presenta daños menores como falta de movilidad o falta de alguna estructura de soporte. Permite funcionalidad parcial. Puede presentar riesgo para los niños sin supervisión de un adulto. **Mal estado:** condiciones que hacen difícil o peligroso su uso y que requieren importantes trabajos de reparación o sustitución de partes.

Elemento	Existen en buen estado	Existen en estado regular	Existen la mayoría en mal estado	No existen
Bancas, asientos u otros para sentarse:	<input type="checkbox"/>	<input type="checkbox"/>	<input type="checkbox"/>	<input type="checkbox"/>
Bebederos de agua:	<input type="checkbox"/>	<input type="checkbox"/>	<input type="checkbox"/>	<input type="checkbox"/>
Basureros	<input type="checkbox"/>	<input type="checkbox"/>	<input type="checkbox"/>	<input type="checkbox"/>
Escenario / explanada / para eventos	<input type="checkbox"/>	<input type="checkbox"/>	<input type="checkbox"/>	<input type="checkbox"/>
Cubiertas	<input type="checkbox"/>	<input type="checkbox"/>	<input type="checkbox"/>	<input type="checkbox"/>
Juegos infantiles:	<input type="checkbox"/>	<input type="checkbox"/>	<input type="checkbox"/>	<input type="checkbox"/>
Sanitarios:	<input type="checkbox"/>	<input type="checkbox"/>	<input type="checkbox"/>	<input type="checkbox"/>
kiosco	<input type="checkbox"/>	<input type="checkbox"/>	<input type="checkbox"/>	<input type="checkbox"/>
Hitos: arco <input type="checkbox"/> busto <input type="checkbox"/> escultura <input type="checkbox"/> otro <input type="checkbox"/>	<input type="checkbox"/>	<input type="checkbox"/>	<input type="checkbox"/>	<input type="checkbox"/>
Bici estacionamiento	<input type="checkbox"/>	<input type="checkbox"/>	<input type="checkbox"/>	<input type="checkbox"/>
Luminarias	<input type="checkbox"/>	<input type="checkbox"/>	<input type="checkbox"/>	<input type="checkbox"/>
Gimnasio al aire libre	<input type="checkbox"/>	<input type="checkbox"/>	<input type="checkbox"/>	<input type="checkbox"/>
Canchas deportivas	<input type="checkbox"/>	<input type="checkbox"/>	<input type="checkbox"/>	<input type="checkbox"/>

Cantidad 1 Especificación medidas:



Cobertura vegetal **3.77%**



Elementos

Elementos	Sí	No
Cuenta con llaves de agua potable	<input type="checkbox"/>	<input type="checkbox"/>
Existen barreras en sus zonas peatonales (1) postes, (2) anuncios, (3) casetas telefónicas, (4) mobiliario urbano dispuestos de manera incorrecta (5) irregularidad en guarnición	<input type="checkbox"/>	<input type="checkbox"/>
Cuenta con banquetas	<input type="checkbox"/>	<input type="checkbox"/>
Especificación medidas		
Equipamientos urbanos relevantes:	<input type="checkbox"/>	<input type="checkbox"/>
* Especificación: <u>Jardín de niños</u>		

Fecha evaluación : 10 abril 2025

ZAP IMU

*ZAP: Zonas de Atención Prioritaria *IMU: Índice de Marginación Urbana

Resultado evaluación:
Regular



M: malo, R: regular, B: bueno, M : Muy bueno

IDENTIFICADOR 14

Localización/ Sector B



SECCIÓN 1 IDENTIFICACIÓN BÁSICA

Clasificación: Espacio público con función de infraestructura: vías urbanas (vía circuito)
 Ubicación: carr. a Santa Isabel y calz. Manuel Gómez Morín
 Colonia: Sin nombre
 Superficie: 402.67 m²

SECCIÓN 2 CARACTERÍSTICAS

Buen estado: óptimas condiciones de uso y poca o nula necesidad de mantención. **Estado regular:** presenta daños menores como falta de movilidad o falta de alguna estructura de soporte. Permite funcionalidad parcial. Puede presentar riesgo para los niños sin supervisión de un adulto. **Mal estado:** condiciones que hacen difícil o peligroso su uso y que requieren importantes trabajos de reparación o sustitución de partes.

Elemento	Existen en buen estado	Existen en estado regular	Existen la mayoría en mal estado	No existen
Luminarias	<input type="checkbox"/>	<input type="checkbox"/>	<input type="checkbox"/>	<input type="checkbox"/>
Placa de identificación de espacio adoptado	<input type="checkbox"/>	<input type="checkbox"/>	<input type="checkbox"/>	<input type="checkbox"/>
Hitos: arco <input type="checkbox"/> busto <input type="checkbox"/> escultura <input type="checkbox"/> u otro <input type="checkbox"/>	<input type="checkbox"/>	<input type="checkbox"/>	<input type="checkbox"/>	<input type="checkbox"/>
Rampas Cantidad: <u>1</u>	<input type="checkbox"/>	<input type="checkbox"/>	<input type="checkbox"/>	<input type="checkbox"/>
Cuenta con paradas de transporte público	<input type="checkbox"/>	<input type="checkbox"/>	<input type="checkbox"/>	<input type="checkbox"/>
Cuenta con banquetas	<input type="checkbox"/>	<input type="checkbox"/>	<input type="checkbox"/>	<input type="checkbox"/>

Especificación medidas: 60 cm rampa 1.2 m banqueta n/a andador

Existen barreras en sus zonas peatonales: **Sí/No**
 (1) postes, (2) anuncios, (3) casetas telefónicas, (4) mobiliario urbano dispuestos de manera incorrecta (5) irregularidad en guarnición

Equipamientos urbanos relevantes: **Sí/No** * Especificación: n/a



Porcentaje de cobertura vegetal **4.95%**

Resultado evaluación:
Regular



M: malo, R: regular, B: bueno, MB: Muy bueno

Fecha evaluación : 10 abril 2025

ZAP IMU

*ZAP: Zonas de Atención Prioritaria *IMU: Índice de Marginación Urbana

IDENTIFICADOR 15



Localización/ Sector B



SECCIÓN 1 IDENTIFICACIÓN BÁSICA

Clasificación: Espacio público con función de infraestructura: vías urbanas (vía circuito)

Ubicación: carr. a Santa Isabel y calz. Manuel Gómez Morín

Colonia: Desarrollo Urbano Ejido Orizaba

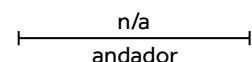
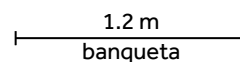
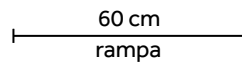
Superficie: 398.28 m²

SECCIÓN 2 CARACTERÍSTICAS

Buen estado: óptimas condiciones de uso y poca o nula necesidad de mantención. **Estado regular:** presenta daños menores como falta de movilidad o falta de alguna estructura de soporte. Permite funcionalidad parcial. Puede presentar riesgo para los niños sin supervisión de un adulto. **Mal estado:** condiciones que hacen difícil o peligroso su uso y que requieren importantes trabajos de reparación o sustitución de partes.

Elemento	Existen en buen estado	Existen en estado regular	Existen la mayoría en mal estado	No existen
Luminarias	<input type="checkbox"/>	<input type="checkbox"/>	<input type="checkbox"/>	<input type="checkbox"/>
Placa de identificación de espacio adoptado	<input type="checkbox"/>	<input type="checkbox"/>	<input type="checkbox"/>	<input type="checkbox"/>
Hitos: arco <input type="checkbox"/> busto <input type="checkbox"/> escultura <input type="checkbox"/> u otro <input type="checkbox"/>	<input type="checkbox"/>	<input type="checkbox"/>	<input type="checkbox"/>	<input type="checkbox"/>
Rampas Cantidad: <u>1</u>	<input type="checkbox"/>	<input type="checkbox"/>	<input type="checkbox"/>	<input type="checkbox"/>
Cuenta con paradas de transporte público	<input type="checkbox"/>	<input type="checkbox"/>	<input type="checkbox"/>	<input type="checkbox"/>
Cuenta con banquetas	<input type="checkbox"/>	<input type="checkbox"/>	<input type="checkbox"/>	<input type="checkbox"/>

Especificación medidas:



Existen barreras en sus zonas peatonales: **Sí/No**

(1) postes, (2) anuncios, (3) casetas telefónicas, (4) mobiliario urbano dispuestos de manera incorrecta (5) irregularidad en guarnición

Equipamientos urbanos relevantes: **Sí/No**

* Especificación: n/a



Porcentaje de cobertura vegetal

0%

Resultado evaluación:
Regular



M: malo, R: regular, B: bueno, MB: Muy bueno

Fecha evaluación : 10 abril 2025

ZAP IMU

*ZAP: Zonas de Atención Prioritaria *IMU: Índice de Marginación Urbana



Localización/ Sector B



SECCIÓN 1 IDENTIFICACIÓN BÁSICA

Clasificación: Espacio público con función de infraestructura: vías urbanas (vía circuito)

Ubicación: carr. a Santa Isabel y calz. Manuel Gómez Morín

Colonia: Los Olivos

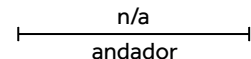
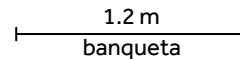
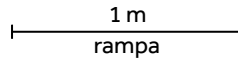
Superficie: 632.07 m²

SECCIÓN 2 CARACTERÍSTICAS

Buen estado: óptimas condiciones de uso y poca o nula necesidad de mantención. **Estado regular:** presenta daños menores como falta de movilidad o falta de alguna estructura de soporte. Permite funcionalidad parcial. Puede presentar riesgo para los niños sin supervisión de un adulto. **Mal estado:** condiciones que hacen difícil o peligroso su uso y que requieren importantes trabajos de reparación o sustitución de partes.

Elemento	Existen en buen estado	Existen en estado regular	Existen la mayoría en mal estado	No existen
Luminarias	<input type="checkbox"/>	<input type="checkbox"/>	<input type="checkbox"/>	<input type="checkbox"/>
Placa de identificación de espacio adoptado	<input type="checkbox"/>	<input type="checkbox"/>	<input type="checkbox"/>	<input type="checkbox"/>
Hitos: arco <input type="checkbox"/> busto <input type="checkbox"/> escultura <input type="checkbox"/> u otro <input type="checkbox"/>	<input type="checkbox"/>	<input type="checkbox"/>	<input type="checkbox"/>	<input type="checkbox"/>
Rampas Cantidad: <u>2</u>	<input type="checkbox"/>	<input type="checkbox"/>	<input type="checkbox"/>	<input type="checkbox"/>
Cuenta con paradas de transporte público	<input type="checkbox"/>	<input type="checkbox"/>	<input type="checkbox"/>	<input type="checkbox"/>
Cuenta con banquetas	<input type="checkbox"/>	<input type="checkbox"/>	<input type="checkbox"/>	<input type="checkbox"/>

Especificación medidas:



Existen barreras en sus zonas peatonales: **Sí/No**

(1) postes, (2) anuncios, (3) casetas telefónicas, (4) mobiliario urbano dispuestos de manera incorrecta (5) irregularidad en guarnición

Equipamientos urbanos relevantes: **Sí/No**

* Especificación: **n/a**



Porcentaje de cobertura vegetal

0%

Resultado evaluación:
Regular



M: malo, R: regular, B: bueno, MB: Muy bueno

Fecha evaluación : 10 abril 2025

ZAP IMU

*ZAP: Zonas de Atención Prioritaria *IMU: Índice de Marginación Urbana

VÍAS URBANAS IDENTIFICADOR 17



Localización/ Sector B



SECCIÓN 1 IDENTIFICACIÓN BÁSICA

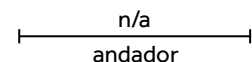
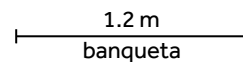
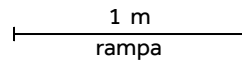
Clasificación: Espacio público con función de infraestructura: vías urbanas (vía circuito)
 Ubicación: carr. a Santa Isabel y calz. Manuel Gómez Morín
 Colonia: Los Olivos
 Superficie: 168.14 m²

SECCIÓN 2 CARACTERÍSTICAS

Buen estado: óptimas condiciones de uso y poca o nula necesidad de mantención. **Estado regular:** presenta daños menores como falta de movilidad o falta de alguna estructura de soporte. Permite funcionalidad parcial. Puede presentar riesgo para los niños sin supervisión de un adulto. **Mal estado:** condiciones que hacen difícil o peligroso su uso y que requieren importantes trabajos de reparación o sustitución de partes.

Elemento	Existen en buen estado	Existen en estado regular	Existen la mayoría en mal estado	No existen
Luminarias	<input checked="" type="checkbox"/>	<input type="checkbox"/>	<input type="checkbox"/>	<input type="checkbox"/>
Placa de identificación de espacio adoptado	<input type="checkbox"/>	<input type="checkbox"/>	<input type="checkbox"/>	<input checked="" type="checkbox"/>
Hitos: arco <input type="checkbox"/> busto <input type="checkbox"/> escultura <input type="checkbox"/> u otro <input type="checkbox"/>	<input type="checkbox"/>	<input type="checkbox"/>	<input type="checkbox"/>	<input checked="" type="checkbox"/>
Rampas Cantidad: <u>2</u>	<input checked="" type="checkbox"/>	<input type="checkbox"/>	<input type="checkbox"/>	<input type="checkbox"/>
Cuenta con paradas de transporte público	<input type="checkbox"/>	<input type="checkbox"/>	<input type="checkbox"/>	<input checked="" type="checkbox"/>
Cuenta con banquetas	<input checked="" type="checkbox"/>	<input type="checkbox"/>	<input type="checkbox"/>	<input type="checkbox"/>

Especificación medidas:




Existen barreras en sus zonas peatonales

(1) postes, (2) anuncios, (3) casetas telefónicas, (4) mobiliario urbano dispuestos de manera incorrecta (5) irregularidad en guarnición

Equipamientos urbanos relevantes: **Sí/No**

* Especificación: n/a



Porcentaje de cobertura vegetal **4.84%**

Resultado evaluación:
Regular



M: malo, R: regular, B: bueno, MB: Muy bueno

Fecha evaluación : 10 abril 2025

ZAP IMU

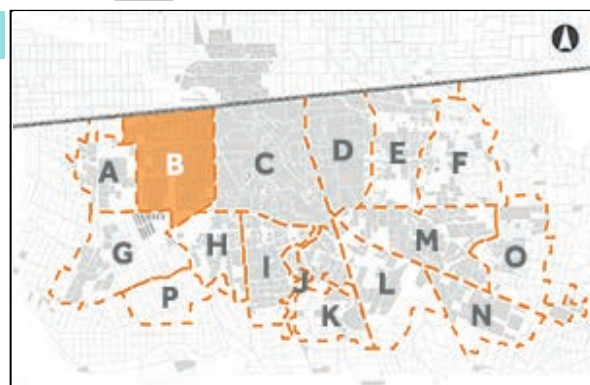
*ZAP: Zonas de Atención Prioritaria *IMU: Índice de Marginación Urbana

ÁREA VERDE URBANA (PARQUE)

IDENTIFICADOR 18



Localización/ Sector B



SECCIÓN 1 IDENTIFICACIÓN BÁSICA

Clasificación: Espacio público con función de equipamiento público: área verde urbana (parque)
Dirección: calz. Luis Echeverría Álvarez y

c. Australia

Colonia: Nacionalista

Superficie: 4,235.53 m²

Sin cerco perimetral Con cerco perimetral

SECCIÓN 2 CARACTERÍSTICAS

Buen estado: óptimas condiciones de uso y poca o nula necesidad de mantención. **Estado regular:** presenta daños menores como falta de movilidad o falta de alguna estructura de soporte. Permite funcionalidad parcial. Puede presentar riesgo para los niños sin supervisión de un adulto. **Mal estado:** condiciones que hacen difícil o peligroso su uso y que requieren importantes trabajos de reparación o sustitución de partes.

Elemento	Existen en buen estado	Existen en estado regular	Existen la mayoría en mal estado	No existen
Bancas, asientos u otros para sentarse:	<input type="checkbox"/>	<input type="checkbox"/>	<input type="checkbox"/>	<input type="checkbox"/>
Bebederos de agua:	<input type="checkbox"/>	<input type="checkbox"/>	<input type="checkbox"/>	<input type="checkbox"/>
Basureros	<input type="checkbox"/>	<input type="checkbox"/>	<input type="checkbox"/>	<input type="checkbox"/>
Escenario / explanada / para eventos	<input type="checkbox"/>	<input type="checkbox"/>	<input type="checkbox"/>	<input type="checkbox"/>
Cubiertas	<input type="checkbox"/>	<input type="checkbox"/>	<input type="checkbox"/>	<input type="checkbox"/>
Juegos infantiles:	<input type="checkbox"/>	<input type="checkbox"/>	<input type="checkbox"/>	<input type="checkbox"/>
Sanitarios:	<input type="checkbox"/>	<input type="checkbox"/>	<input type="checkbox"/>	<input type="checkbox"/>
kiosco	<input type="checkbox"/>	<input type="checkbox"/>	<input type="checkbox"/>	<input type="checkbox"/>
Hitos: arco <input type="checkbox"/> busto <input type="checkbox"/> escultura <input type="checkbox"/> otro <input type="checkbox"/>	<input type="checkbox"/>	<input type="checkbox"/>	<input type="checkbox"/>	<input type="checkbox"/>
Bici estacionamiento	<input type="checkbox"/>	<input type="checkbox"/>	<input type="checkbox"/>	<input type="checkbox"/>
Luminarias	<input type="checkbox"/>	<input type="checkbox"/>	<input type="checkbox"/>	<input type="checkbox"/>
Gimnasio al aire libre	<input type="checkbox"/>	<input type="checkbox"/>	<input type="checkbox"/>	<input type="checkbox"/>

Porcentaje de cobertura vegetal **58.99%**

Elementos



Cuenta con llaves de agua potable Sí No

Existen barreras en sus zonas peatonales Sí No

(1) postes, (2) anuncios, (3) casetas telefónicas, (4) mobiliario urbano dispuestos de manera incorrecta (5) irregularidad en guarnición

Cuenta con banquetas Sí No

Especificación medidas 1.9 m 1.8 m
banqueta andador

Equipamientos urbanos relevantes: Sí No

* Especificación: _____

Fecha evaluación : 14 abril 2025

ZAP IMU

*ZAP: Zonas de Atención Prioritaria *IMU: Índice de Marginación Urbana

Resultado evaluación:
Regular



M: malo, R: regular, B: bueno, MB: Muy bueno

ESPACIO DEPORTIVO IDENTIFICADOR 19



Localización/ Sector B



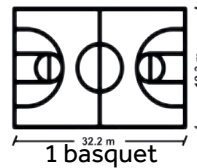
SECCIÓN 1 IDENTIFICACIÓN BÁSICA

Clasificación: Espacio público con función de equipamiento público: Espacio deportivo
 Dirección: Av. Noruega y C. Bulgaria
 Colonia: Conjunto Urbano Orizaba
 Superficie: 2,431.44 m²
 Sin cerco perimetral Con cerco perimetral

SECCIÓN 2 CARACTERÍSTICAS

Buen estado: óptimas condiciones de uso y poca o nula necesidad de mantención. **Estado regular:** presenta daños menores como falta de movilidad o falta de alguna estructura de soporte. Permite funcionalidad parcial. Puede presentar riesgo para los niños sin supervisión de un adulto. **Mal estado:** condiciones que hacen difícil o peligroso su uso y que requieren importantes trabajos de reparación o sustitución de partes.

Elemento	Existen en buen estado	Existen en estado regular	Existen la mayoría en mal estado	No existen
Bancas, asientos u otros para sentarse:	<input type="checkbox"/>	<input type="checkbox"/>	<input checked="" type="checkbox"/>	<input type="checkbox"/>
Bebedores de agua:	<input type="checkbox"/>	<input type="checkbox"/>	<input type="checkbox"/>	<input checked="" type="checkbox"/>
Basureros	<input type="checkbox"/>	<input type="checkbox"/>	<input type="checkbox"/>	<input checked="" type="checkbox"/>
Escenario / explanada / para eventos	<input type="checkbox"/>	<input type="checkbox"/>	<input type="checkbox"/>	<input checked="" type="checkbox"/>
Cubiertas	<input checked="" type="checkbox"/>	<input type="checkbox"/>	<input type="checkbox"/>	<input type="checkbox"/>
Juegos infantiles:	<input type="checkbox"/>	<input type="checkbox"/>	<input checked="" type="checkbox"/>	<input type="checkbox"/>
Sanitarios:	<input type="checkbox"/>	<input type="checkbox"/>	<input type="checkbox"/>	<input checked="" type="checkbox"/>
kiosco	<input type="checkbox"/>	<input type="checkbox"/>	<input type="checkbox"/>	<input checked="" type="checkbox"/>
Hitos: arco <input type="checkbox"/> busto <input type="checkbox"/> escultura <input type="checkbox"/> otro <input type="checkbox"/>	<input type="checkbox"/>	<input type="checkbox"/>	<input type="checkbox"/>	<input checked="" type="checkbox"/>
Bici estacionamiento	<input type="checkbox"/>	<input type="checkbox"/>	<input type="checkbox"/>	<input checked="" type="checkbox"/>
Luminarias	<input checked="" type="checkbox"/>	<input type="checkbox"/>	<input type="checkbox"/>	<input type="checkbox"/>
Gimnasio al aire libre	<input type="checkbox"/>	<input type="checkbox"/>	<input type="checkbox"/>	<input checked="" type="checkbox"/>
Canchas deportivas	<input checked="" type="checkbox"/>	<input type="checkbox"/>	<input type="checkbox"/>	<input type="checkbox"/>



Cantidad 1 Especificación medidas:

Porcentaje de cobertura vegetal **27.63%**



Elementos

Elementos	Sí	No
Cuenta con llaves de agua potable	<input checked="" type="checkbox"/>	<input type="checkbox"/>
Existen barreras en sus zonas peatonales (1) postes, (2) anuncios, (3) casetas telefónicas, (4) mobiliario urbano dispuestos de manera incorrecta (5) irregularidad en guarnición	<input checked="" type="checkbox"/>	<input type="checkbox"/>
Cuenta con banquetas	<input checked="" type="checkbox"/>	<input type="checkbox"/>
Especificación medidas		
Equipamientos urbanos relevantes:	<input type="checkbox"/>	<input checked="" type="checkbox"/>
* Especificación:	_____	

Resultado evaluación:
Regular



M: malo, R: regular, B: bueno, MB: Muy bueno

Fecha evaluación : 14 abril 2025

ZAP IMU

*ZAP: Zonas de Atención Prioritaria *IMU: Índice de Marginación Urbana

VÍAS URBANAS IDENTIFICADOR 20



Localización/ Sector B

SECCIÓN 1 IDENTIFICACIÓN BÁSICA

Clasificación: Espacio público con función de infraestructura: vías urbanas (vía secundaria)
 Ubicación: av. Yugoslavia de av. Psicólogos a aalz. Continente Europeo
 Colonia: Nacionalista
 Superficie: 5,579.14 m²



SECCIÓN 2 CARACTERÍSTICAS

Buen estado: óptimas condiciones de uso y poca o nula necesidad de mantención. **Estado regular:** presenta daños menores como falta de movilidad o falta de alguna estructura de soporte. Permite funcionalidad parcial. Puede presentar riesgo para los niños sin supervisión de un adulto. **Mal estado:** condiciones que hacen difícil o peligroso su uso y que requieren importantes trabajos de reparación o sustitución de partes.

Elemento	Existen en buen estado	Existen en estado regular	Existen la mayoría en mal estado	No existen
Luminarias	<input type="checkbox"/>	<input type="checkbox"/>	<input type="checkbox"/>	<input type="checkbox"/>
Placa de identificación de espacio adoptado	<input type="checkbox"/>	<input type="checkbox"/>	<input type="checkbox"/>	<input type="checkbox"/>
Hitos: arco <input type="checkbox"/> busto <input type="checkbox"/> escultura <input type="checkbox"/> u otro <input type="checkbox"/>	<input type="checkbox"/>	<input type="checkbox"/>	<input type="checkbox"/>	<input type="checkbox"/>
Rampas Cantidad: _____	<input type="checkbox"/>	<input type="checkbox"/>	<input type="checkbox"/>	<input type="checkbox"/>
Cuenta con paradas de transporte público	<input type="checkbox"/>	<input type="checkbox"/>	<input type="checkbox"/>	<input type="checkbox"/>
Cuenta con banquetas	<input type="checkbox"/>	<input type="checkbox"/>	<input type="checkbox"/>	<input type="checkbox"/>

Especificación medidas: n/a n/a n/a
rampa banqueta andador

Existen barreras en sus zonas peatonales

(1) postes, (2) anuncios, (3) casetas telefónicas, (4) mobiliario urbano dispuestos de manera incorrecta (5) irregularidad en guarnición

Equipamientos urbanos relevantes: **Sí/No**

* Especificación: n/a



Porcentaje de cobertura vegetal **84.30%**

Resultado evaluación:
Regular



M: malo, R: regular, B: bueno, MB: Muy bueno

Fecha evaluación : 14 abril 2025

ZAP IMU

*ZAP: Zonas de Atención Prioritaria *IMU: Índice de Marginación Urbana

ESPACIO DEPORTIVO IDENTIFICADOR 21



Localización/ Sector B

SECCIÓN 1 IDENTIFICACIÓN BÁSICA

Clasificación: Espacio público con función de equipamiento público: Espacio deportivo
Dirección: C. Yugoslavia y Av. Odontólogos
Colonia: Nacionalista

Superficie: 22,950.31 m²

Sin cerco perimetral Con cerco perimetral

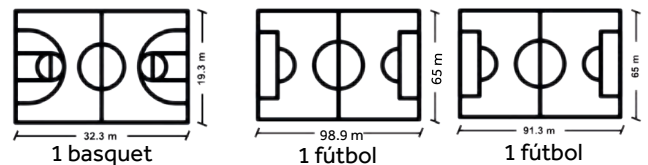


SECCIÓN 2 CARACTERÍSTICAS

Buen estado: óptimas condiciones de uso y poca o nula necesidad de mantenimiento. **Estado regular:** presenta daños menores como falta de movilidad o falta de alguna estructura de soporte. Permite funcionalidad parcial. Puede presentar riesgo para los niños sin supervisión de un adulto. **Mal estado:** condiciones que hacen difícil o peligroso su uso y que requieren importantes trabajos de reparación o sustitución de partes.

Elemento	Existen en buen estado	Existen en estado regular	Existen la mayoría en mal estado	No existen
Bancas, asientos u otros para sentarse:	<input checked="" type="checkbox"/>	<input type="checkbox"/>	<input type="checkbox"/>	<input type="checkbox"/>
Bebedores de agua:	<input type="checkbox"/>	<input type="checkbox"/>	<input type="checkbox"/>	<input checked="" type="checkbox"/>
Basureros	<input checked="" type="checkbox"/>	<input type="checkbox"/>	<input type="checkbox"/>	<input type="checkbox"/>
Escenario / explanada / para eventos	<input type="checkbox"/>	<input type="checkbox"/>	<input type="checkbox"/>	<input checked="" type="checkbox"/>
Cubiertas	<input checked="" type="checkbox"/>	<input type="checkbox"/>	<input type="checkbox"/>	<input type="checkbox"/>
Juegos infantiles:	<input checked="" type="checkbox"/>	<input type="checkbox"/>	<input type="checkbox"/>	<input type="checkbox"/>
Sanitarios:	<input type="checkbox"/>	<input type="checkbox"/>	<input type="checkbox"/>	<input checked="" type="checkbox"/>
kiosco	<input type="checkbox"/>	<input type="checkbox"/>	<input type="checkbox"/>	<input checked="" type="checkbox"/>
Hitos: arco <input type="checkbox"/> busto <input type="checkbox"/> escultura <input type="checkbox"/> otro <input type="checkbox"/>	<input type="checkbox"/>	<input type="checkbox"/>	<input type="checkbox"/>	<input checked="" type="checkbox"/>
Bici estacionamiento	<input type="checkbox"/>	<input type="checkbox"/>	<input type="checkbox"/>	<input checked="" type="checkbox"/>
Luminarias	<input checked="" type="checkbox"/>	<input type="checkbox"/>	<input type="checkbox"/>	<input type="checkbox"/>
Gimnasio al aire libre	<input type="checkbox"/>	<input type="checkbox"/>	<input type="checkbox"/>	<input checked="" type="checkbox"/>
Canchas deportivas	<input checked="" type="checkbox"/>	<input type="checkbox"/>	<input type="checkbox"/>	<input type="checkbox"/>

Cantidad 3 Especificación medidas:



Porcentaje de cobertura vegetal **2.60%**



Elementos	Sí	No
Cuenta con llaves de agua potable	<input checked="" type="checkbox"/>	<input type="checkbox"/>
Existen barreras en sus zonas peatonales (1) postes, (2) anuncios, (3) casetas telefónicas, (4) mobiliario urbano dispuestos de manera incorrecta (5) irregularidad en guarnición	<input checked="" type="checkbox"/>	<input type="checkbox"/>
Cuenta con banquetas	<input checked="" type="checkbox"/>	<input type="checkbox"/>
Especificación medidas		
Equipamientos urbanos relevantes: * Especificación: CDHI Nacionalista	<input checked="" type="checkbox"/>	<input type="checkbox"/>

Fecha evaluación : 14 abril 2025

ZAP IMU

*ZAP: Zonas de Atención Prioritaria *IMU: Índice de Marginación Urbana

Resultado evaluación:
Bueno



M: malo, R: regular, B: bueno, MB: Muy bueno

ESPACIO DEPORTIVO IDENTIFICADOR 22



Localización/ Sector B

SECCIÓN 1 IDENTIFICACIÓN BÁSICA

Clasificación: Espacio público con función de equipamiento público: Espacio deportivo
 Dirección: c. de burocracia y av. Checoslovaquia
 Colonia: Desarrollo Urbano Orizaba Sur

Superficie: 10,998.54 m²

Sin cerco perimetral Con cerco perimetral

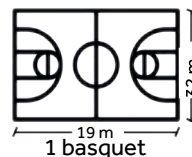


SECCIÓN 2 CARACTERÍSTICAS

Buen estado: óptimas condiciones de uso y poca o nula necesidad de mantención. **Estado regular:** presenta daños menores como falta de movilidad o falta de alguna estructura de soporte. Permite funcionalidad parcial. Puede presentar riesgo para los niños sin supervisión de un adulto. **Mal estado:** condiciones que hacen difícil o peligroso su uso y que requieren importantes trabajos de reparación o sustitución de partes.

Elemento	Existen en buen estado	Existen en estado regular	Existen la mayoría en mal estado	No existen
Bancas, asientos u otros para sentarse:	<input type="checkbox"/>	<input type="checkbox"/>	<input type="checkbox"/>	<input type="checkbox"/>
Bebedores de agua:	<input type="checkbox"/>	<input type="checkbox"/>	<input type="checkbox"/>	<input type="checkbox"/>
Basureros	<input type="checkbox"/>	<input type="checkbox"/>	<input type="checkbox"/>	<input type="checkbox"/>
Escenario / explanada / para eventos	<input type="checkbox"/>	<input type="checkbox"/>	<input type="checkbox"/>	<input type="checkbox"/>
Cubiertas	<input type="checkbox"/>	<input type="checkbox"/>	<input type="checkbox"/>	<input type="checkbox"/>
Juegos infantiles:	<input type="checkbox"/>	<input type="checkbox"/>	<input type="checkbox"/>	<input type="checkbox"/>
Sanitarios:	<input type="checkbox"/>	<input type="checkbox"/>	<input type="checkbox"/>	<input type="checkbox"/>
kiosco	<input type="checkbox"/>	<input type="checkbox"/>	<input type="checkbox"/>	<input type="checkbox"/>
Hitos: arco <input type="checkbox"/> busto <input type="checkbox"/> escultura <input type="checkbox"/> otro <input type="checkbox"/>	<input type="checkbox"/>	<input type="checkbox"/>	<input type="checkbox"/>	<input type="checkbox"/>
Bici estacionamiento	<input type="checkbox"/>	<input type="checkbox"/>	<input type="checkbox"/>	<input type="checkbox"/>
Luminarias	<input type="checkbox"/>	<input type="checkbox"/>	<input type="checkbox"/>	<input type="checkbox"/>
Gimnasio al aire libre	<input type="checkbox"/>	<input type="checkbox"/>	<input type="checkbox"/>	<input type="checkbox"/>
Canchas deportivas	<input type="checkbox"/>	<input type="checkbox"/>	<input type="checkbox"/>	<input type="checkbox"/>

Cantidad 1 Especificación medidas:



Porcentaje de cobertura vegetal **1.98%**



Elementos

Elementos	Sí	No
Cuenta con llaves de agua potable	<input type="checkbox"/>	<input type="checkbox"/>
Existen barreras en sus zonas peatonales (1) postes, (2) anuncios, (3) casetas telefónicas, (4) mobiliario urbano dispuestos de manera incorrecta (5) irregularidad en guarnición	<input type="checkbox"/>	<input type="checkbox"/>
Cuenta con banquetas	<input type="checkbox"/>	<input type="checkbox"/>
Especificación medidas		
Equipamientos urbanos relevantes:	<input type="checkbox"/>	<input type="checkbox"/>
* Especificación: <u>Guardía Nacional</u>		

Fecha evaluación : 14 abril 2025

ZAP IMU

*ZAP: Zonas de Atención Prioritaria *IMU: Índice de Marginación Urbana

Resultado evaluación:
Malo



M: malo, R: regular, B: bueno, MB: Muy bueno

ÁREA VERDE URBANA (PARQUE)

IDENTIFICADOR 23



INSTITUTO MUNICIPAL DE INVESTIGACIÓN Y PLANEACIÓN URBANA DE MEXICALI



Localización/ Sector B



SECCIÓN 1 IDENTIFICACIÓN BÁSICA

Clasificación: Espacio público con función de equipamiento público: área verde urbana (parque)
 Dirección: av. Oaxaca y c. Paseo de natividad
 Colonia: Residencial San Miguel primera etapa
 Superficie: 3,616.17 m²

Sin cerco perimetral Con cerco perimetral

SECCIÓN 2 CARACTERÍSTICAS

Buen estado: óptimas condiciones de uso y poca o nula necesidad de mantención. **Estado regular:** presenta daños menores como falta de movilidad o falta de alguna estructura de soporte. Permite funcionalidad parcial. Puede presentar riesgo para los niños sin supervisión de un adulto. **Mal estado:** condiciones que hacen difícil o peligroso su uso y que requieren importantes trabajos de reparación o sustitución de partes.

Elemento	Existen en buen estado	Existen en estado regular	Existen la mayoría en estado	No existen
Bancas, asientos u otros para sentarse:	<input checked="" type="checkbox"/>	<input type="checkbox"/>	<input type="checkbox"/>	<input type="checkbox"/>
Bebedores de agua:	<input type="checkbox"/>	<input type="checkbox"/>	<input type="checkbox"/>	<input checked="" type="checkbox"/>
Basureros	<input checked="" type="checkbox"/>	<input type="checkbox"/>	<input type="checkbox"/>	<input type="checkbox"/>
Escenario / explanada / para eventos	<input type="checkbox"/>	<input type="checkbox"/>	<input type="checkbox"/>	<input checked="" type="checkbox"/>
Cubiertas	<input checked="" type="checkbox"/>	<input type="checkbox"/>	<input type="checkbox"/>	<input type="checkbox"/>
Juegos infantiles:	<input type="checkbox"/>	<input checked="" type="checkbox"/>	<input type="checkbox"/>	<input type="checkbox"/>
Sanitarios:	<input type="checkbox"/>	<input type="checkbox"/>	<input type="checkbox"/>	<input checked="" type="checkbox"/>
kiosco	<input type="checkbox"/>	<input type="checkbox"/>	<input type="checkbox"/>	<input checked="" type="checkbox"/>
Hitos: arco <input type="checkbox"/> busto <input type="checkbox"/> escultura <input type="checkbox"/> otro <input type="checkbox"/>	<input type="checkbox"/>	<input type="checkbox"/>	<input type="checkbox"/>	<input checked="" type="checkbox"/>
Bici estacionamiento	<input type="checkbox"/>	<input type="checkbox"/>	<input type="checkbox"/>	<input checked="" type="checkbox"/>
Luminarias	<input checked="" type="checkbox"/>	<input type="checkbox"/>	<input type="checkbox"/>	<input type="checkbox"/>
Gimnasio al aire libre	<input type="checkbox"/>	<input type="checkbox"/>	<input type="checkbox"/>	<input checked="" type="checkbox"/>

Porcentaje de cobertura vegetal **32.91%**

Elementos



Cuenta con llaves de agua potable

Existen barreras en sus zonas peatonales

(1) postes, (2) anuncios, (3) casetas telefónicas, (4) mobiliario urbano dispuestos de manera incorrecta
 (5) irregularidad en guarnición

Cuenta con banquetas

Especificación medidas 1.8 m
banqueta 1.8 m
andador

Equipamientos urbanos relevantes:

* Especificación: n/a

Fecha evaluación : 15 abril 2025

ZAP IMU

*ZAP: Zonas de Atención Prioritaria *IMU: Índice de Marginación Urbana

Resultado evaluación:
Bueno



M: malo, R: regular, B: bueno, MB: Muy bueno

ÁREA VERDE URBANA (PARQUE)

IDENTIFICADOR 24

Localización/ Sector B



SECCIÓN 1 IDENTIFICACIÓN BÁSICA

Clasificación: Espacio público con función de equipamiento público: área verde urbana (parque)
 Dirección: av. Villa Santa Lucía y c. Paseo de natividad
 Colonia: Residencial San Miguel segunda etapa
 Superficie: 3,004.81 m²
 Sin cerco perimetral Con cerco perimetral

SECCIÓN 2 CARACTERÍSTICAS

Buen estado: óptimas condiciones de uso y poca o nula necesidad de mantención. **Estado regular:** presenta daños menores como falta de movilidad o falta de alguna estructura de soporte. Permite funcionalidad parcial. Puede presentar riesgo para los niños sin supervisión de un adulto. **Mal estado:** condiciones que hacen difícil o peligroso su uso y que requieren importantes trabajos de reparación o sustitución de partes.

Elemento	Existen en buen estado	Existen en estado regular	Existen la mayoría en estado regular	No existen
Bancas, asientos u otros para sentarse:	<input checked="" type="checkbox"/>	<input type="checkbox"/>	<input type="checkbox"/>	<input type="checkbox"/>
Bebederos de agua:	<input type="checkbox"/>	<input type="checkbox"/>	<input type="checkbox"/>	<input checked="" type="checkbox"/>
Basureros	<input checked="" type="checkbox"/>	<input type="checkbox"/>	<input type="checkbox"/>	<input type="checkbox"/>
Escenario / explanada / para eventos	<input type="checkbox"/>	<input type="checkbox"/>	<input type="checkbox"/>	<input checked="" type="checkbox"/>
Cubiertas	<input checked="" type="checkbox"/>	<input type="checkbox"/>	<input type="checkbox"/>	<input type="checkbox"/>
Juegos infantiles:	<input type="checkbox"/>	<input type="checkbox"/>	<input type="checkbox"/>	<input checked="" type="checkbox"/>
Sanitarios:	<input type="checkbox"/>	<input type="checkbox"/>	<input type="checkbox"/>	<input checked="" type="checkbox"/>
kiosco	<input type="checkbox"/>	<input type="checkbox"/>	<input type="checkbox"/>	<input checked="" type="checkbox"/>
Hitos: arco <input type="checkbox"/> busto <input type="checkbox"/> escultura <input type="checkbox"/> otro <input type="checkbox"/>	<input type="checkbox"/>	<input type="checkbox"/>	<input type="checkbox"/>	<input checked="" type="checkbox"/>
Bici estacionamiento	<input type="checkbox"/>	<input type="checkbox"/>	<input type="checkbox"/>	<input checked="" type="checkbox"/>
Luminarias	<input checked="" type="checkbox"/>	<input type="checkbox"/>	<input type="checkbox"/>	<input type="checkbox"/>
Gimnasio al aire libre	<input type="checkbox"/>	<input type="checkbox"/>	<input type="checkbox"/>	<input checked="" type="checkbox"/>

Porcentaje de cobertura vegetal **28.47%**

Elementos



	Sí	No
Cuenta con llaves de agua potable	<input checked="" type="checkbox"/>	<input type="checkbox"/>
Existen barreras en sus zonas peatonales (1) postes, (2) anuncios, (3) casetas telefónicas, (4) mobiliario urbano dispuestos de manera incorrecta (5) irregularidad en guarnición	<input type="checkbox"/>	<input checked="" type="checkbox"/>
Cuenta con banquetas	<input checked="" type="checkbox"/>	<input type="checkbox"/>
Especificación medidas	2.0 m banqueta	n/a andador
Equipamientos urbanos relevantes:	<input type="checkbox"/>	<input checked="" type="checkbox"/>

* Especificación: n/a

Fecha evaluación : 15 abril 2025

ZAP IMU

*ZAP: Zonas de Atención Prioritaria *IMU: Índice de Marginación Urbana

Resultado evaluación:
Bueno



M: malo, R: regular, B: bueno, MB: Muy bueno

ESPACIO DEPORTIVO

IDENTIFICADOR 25



Localización/ Sector B



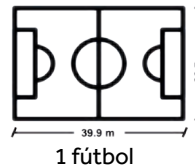
SECCIÓN 1 IDENTIFICACIÓN BÁSICA

Clasificación: Espacio público con función de equipamiento público: Espacio deportivo
 Dirección: C. de las Mariposas y Av. Villa Santa Lucía
 Colonia: Fracc. El Colonial
 Superficie: 7,668.98 m²
 Sin cerco perimetral Con cerco perimetral

SECCIÓN 2 CARACTERÍSTICAS

Buen estado: óptimas condiciones de uso y poca o nula necesidad de mantención. **Estado regular:** presenta daños menores como falta de movilidad o falta de alguna estructura de soporte. Permite funcionalidad parcial. Puede presentar riesgo para los niños sin supervisión de un adulto. **Mal estado:** condiciones que hacen difícil o peligroso su uso y que requieren importantes trabajos de reparación o sustitución de partes.

Elemento	Existen en buen estado	Existen en estado regular	Existen la mayoría en estado	No existen
Bancas, asientos u otros para sentarse:	<input type="checkbox"/>	<input type="checkbox"/>	<input type="checkbox"/>	<input type="checkbox"/>
Bebedores de agua:	<input type="checkbox"/>	<input type="checkbox"/>	<input type="checkbox"/>	<input type="checkbox"/>
Basureros	<input type="checkbox"/>	<input type="checkbox"/>	<input type="checkbox"/>	<input type="checkbox"/>
Escenario / explanada / para eventos	<input type="checkbox"/>	<input type="checkbox"/>	<input type="checkbox"/>	<input type="checkbox"/>
Cubiertas	<input type="checkbox"/>	<input type="checkbox"/>	<input type="checkbox"/>	<input type="checkbox"/>
Juegos infantiles:	<input type="checkbox"/>	<input type="checkbox"/>	<input type="checkbox"/>	<input type="checkbox"/>
Sanitarios:	<input type="checkbox"/>	<input type="checkbox"/>	<input type="checkbox"/>	<input type="checkbox"/>
kiosco	<input type="checkbox"/>	<input type="checkbox"/>	<input type="checkbox"/>	<input type="checkbox"/>
Hitos: arco <input type="checkbox"/> busto <input type="checkbox"/> escultura <input type="checkbox"/> otro <input type="checkbox"/>	<input type="checkbox"/>	<input type="checkbox"/>	<input type="checkbox"/>	<input type="checkbox"/>
Bici estacionamiento	<input type="checkbox"/>	<input type="checkbox"/>	<input type="checkbox"/>	<input type="checkbox"/>
Luminarias	<input type="checkbox"/>	<input type="checkbox"/>	<input type="checkbox"/>	<input type="checkbox"/>
Gimnasio al aire libre	<input type="checkbox"/>	<input type="checkbox"/>	<input type="checkbox"/>	<input type="checkbox"/>
Canchas deportivas	<input type="checkbox"/>	<input type="checkbox"/>	<input type="checkbox"/>	<input type="checkbox"/>



Cantidad 1 Especificación medidas:

Porcentaje de cobertura vegetal **1.39%**

Elementos

Elementos	Sí	No
Cuenta con llaves de agua potable	<input type="checkbox"/>	<input type="checkbox"/>
Existen barreras en sus zonas peatonales (1) postes, (2) anuncios, (3) casetas telefónicas, (4) mobiliario urbano dispuestos de manera incorrecta (5) irregularidad en guarnición	<input type="checkbox"/>	<input type="checkbox"/>
Cuenta con banquetas	<input type="checkbox"/>	<input type="checkbox"/>
Especificación medidas $\frac{n/a}{\text{banqueta}}$ $\frac{n/a}{\text{andador}}$		
Equipamientos urbanos relevantes: * Especificación: Centro comunitario DIF	<input type="checkbox"/>	<input type="checkbox"/>



Fecha evaluación : 15 abril 2025

ZAP IMU

*ZAP: Zonas de Atención Prioritaria *IMU: Índice de Marginación Urbana

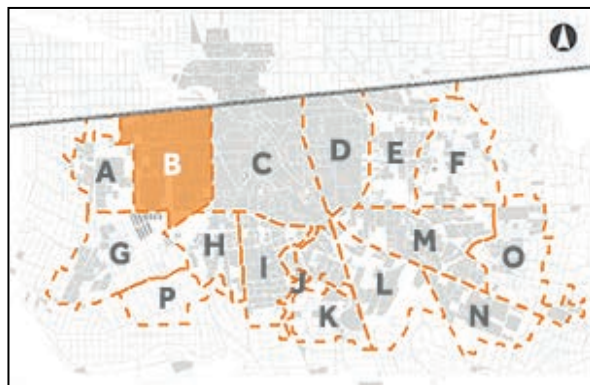
Resultado evaluación:
Malo



M: malo, R: regular, B: bueno, MB: Muy bueno

ESPACIO DEPORTIVO IDENTIFICADOR 26

Localización/ Sector B



SECCIÓN 1 IDENTIFICACIÓN BÁSICA

Clasificación: Espacio público con función de equipamiento público: Espacio deportivo
 Dirección: av. Padre Junipero Serra y c. Paseo Viñas del Sol

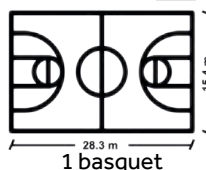
Colonia: Fracc. Viñas del Sol
 Superficie: 5,986.55 m²

Sin cerco perimetral Con cerco perimetral

SECCIÓN 2 CARACTERÍSTICAS

Buen estado: óptimas condiciones de uso y poca o nula necesidad de mantención. **Estado regular:** presenta daños menores como falta de movilidad o falta de alguna estructura de soporte. Permite funcionalidad parcial. Puede presentar riesgo para los niños sin supervisión de un adulto. **Mal estado:** condiciones que hacen difícil o peligroso su uso y que requieren importantes trabajos de reparación o sustitución de partes.

Elemento	Existen en buen estado	Existen en estado regular	Existen la mayoría en mal estado	No existen
Bancas, asientos u otros para sentarse:	<input type="checkbox"/>	<input type="checkbox"/>	<input type="checkbox"/>	<input checked="" type="checkbox"/>
Bebedores de agua:	<input type="checkbox"/>	<input type="checkbox"/>	<input type="checkbox"/>	<input checked="" type="checkbox"/>
Basureros	<input type="checkbox"/>	<input type="checkbox"/>	<input type="checkbox"/>	<input checked="" type="checkbox"/>
Escenario / explanada / para eventos	<input type="checkbox"/>	<input type="checkbox"/>	<input type="checkbox"/>	<input checked="" type="checkbox"/>
Cubiertas	<input type="checkbox"/>	<input type="checkbox"/>	<input checked="" type="checkbox"/>	<input type="checkbox"/>
Juegos infantiles:	<input type="checkbox"/>	<input type="checkbox"/>	<input checked="" type="checkbox"/>	<input type="checkbox"/>
Sanitarios:	<input type="checkbox"/>	<input type="checkbox"/>	<input type="checkbox"/>	<input checked="" type="checkbox"/>
kiosco	<input type="checkbox"/>	<input type="checkbox"/>	<input checked="" type="checkbox"/>	<input type="checkbox"/>
Hitos: arco <input type="checkbox"/> busto <input type="checkbox"/> escultura <input type="checkbox"/> otro <input type="checkbox"/>	<input type="checkbox"/>	<input type="checkbox"/>	<input type="checkbox"/>	<input checked="" type="checkbox"/>
Bici estacionamiento	<input type="checkbox"/>	<input type="checkbox"/>	<input type="checkbox"/>	<input checked="" type="checkbox"/>
Luminarias	<input type="checkbox"/>	<input type="checkbox"/>	<input checked="" type="checkbox"/>	<input type="checkbox"/>
Gimnasio al aire libre	<input type="checkbox"/>	<input type="checkbox"/>	<input type="checkbox"/>	<input checked="" type="checkbox"/>
Canchas deportivas	<input checked="" type="checkbox"/>	<input type="checkbox"/>	<input type="checkbox"/>	<input type="checkbox"/>



Cantidad 1 Especificación medidas:

Porcentaje de cobertura vegetal **5.70%**



Elementos	Sí	No
Cuenta con llaves de agua potable	<input type="checkbox"/>	<input checked="" type="checkbox"/>
Existen barreras en sus zonas peatonales (1) postes, (2) anuncios, (3) casetas telefónicas, (4) mobiliario urbano dispuestos de manera incorrecta (5) irregularidad en guarnición	<input type="checkbox"/>	<input checked="" type="checkbox"/>
Cuenta con banquetas	<input checked="" type="checkbox"/>	<input type="checkbox"/>
Especificacion medidas		
Equipamientos urbanos relevantes:	<input checked="" type="checkbox"/>	<input type="checkbox"/>
* Especificación: <u>Primaria</u>		

Fecha evaluación : 13 octubre 2025
 ZAP IMU

*ZAP: Zonas de Atención Prioritaria *IMU: Índice de Marginación Urbana

Resultado evaluación:
Malo



M: malo, R: regular, B: bueno, MB: Muy bueno

HUERTO URBANO

IDENTIFICADOR 27



Localización/ Sector B

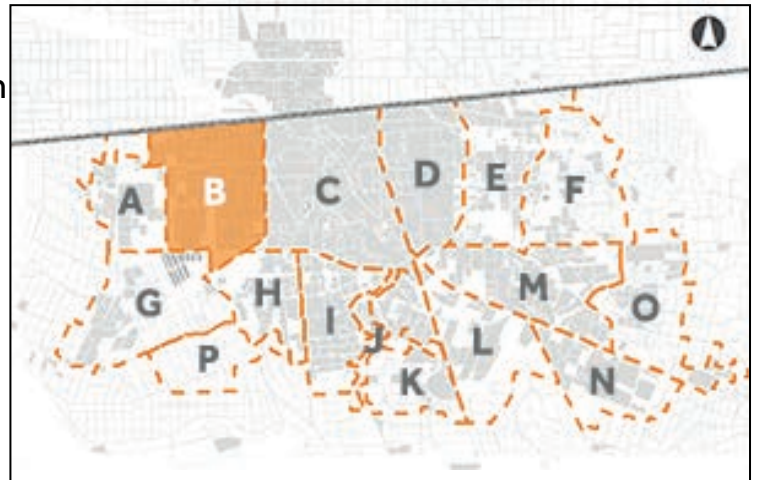
SECCIÓN 1 IDENTIFICACIÓN BÁSICA

Clasificación: Espacio público con función de equipamiento público: Área verde urbana: Huerto urbano

Dirección: Sector B

Nombre: Huerto comunitario

Administrador: Casa de artes y oficios "La Joyita"



Galeria



Ubicado en zona:

ZAP IMU

*ZAP: Zonas de Atención Prioritaria *IMU: Índice de Marginación Urbana

ESPACIO DEPORTIVO

IDENTIFICADOR 28



Localización/ Sector B



SECCIÓN 1 IDENTIFICACIÓN BÁSICA

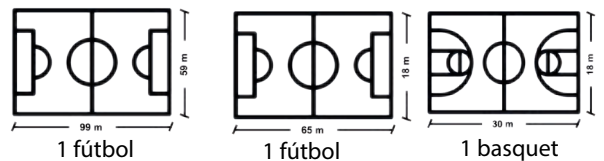
Clasificación: Espacio público con función de equipamiento público: Espacio deportivo
 Dirección: av. José Roa Baca y calz. Gustavo Vildósola Castro
 Colonia: Luis Donaldo
 Superficie: 10,216 m²
 Sin cerco perimetral Con cerco perimetral

SECCIÓN 2 CARACTERÍSTICAS

Buen estado: óptimas condiciones de uso y poca o nula necesidad de mantención. **Estado regular:** presenta daños menores como falta de movilidad o falta de alguna estructura de soporte. Permite funcionalidad parcial. Puede presentar riesgo para los niños sin supervisión de un adulto. **Mal estado:** condiciones que hacen difícil o peligroso su uso y que requieren importantes trabajos de reparación o sustitución de partes.

Elemento	Existen en buen estado	Existen en estado regular	Existen la mayoría en mal estado	No existen
Bancas, asientos u otros para sentarse:	<input type="checkbox"/>	<input type="checkbox"/>	<input checked="" type="checkbox"/>	<input type="checkbox"/>
Bebedores de agua:	<input type="checkbox"/>	<input type="checkbox"/>	<input type="checkbox"/>	<input checked="" type="checkbox"/>
Basureros	<input type="checkbox"/>	<input type="checkbox"/>	<input type="checkbox"/>	<input checked="" type="checkbox"/>
Escenario / explanada / para eventos	<input type="checkbox"/>	<input type="checkbox"/>	<input type="checkbox"/>	<input checked="" type="checkbox"/>
Cubiertas	<input checked="" type="checkbox"/>	<input type="checkbox"/>	<input type="checkbox"/>	<input type="checkbox"/>
Juegos infantiles:	<input type="checkbox"/>	<input type="checkbox"/>	<input checked="" type="checkbox"/>	<input type="checkbox"/>
Sanitarios:	<input type="checkbox"/>	<input type="checkbox"/>	<input checked="" type="checkbox"/>	<input type="checkbox"/>
kiosco	<input type="checkbox"/>	<input type="checkbox"/>	<input type="checkbox"/>	<input checked="" type="checkbox"/>
Hitos: arco <input type="checkbox"/> busto <input type="checkbox"/> escultura <input type="checkbox"/> otro <input type="checkbox"/>	<input type="checkbox"/>	<input type="checkbox"/>	<input type="checkbox"/>	<input checked="" type="checkbox"/>
Bici estacionamiento	<input type="checkbox"/>	<input type="checkbox"/>	<input type="checkbox"/>	<input checked="" type="checkbox"/>
Luminarias	<input checked="" type="checkbox"/>	<input type="checkbox"/>	<input type="checkbox"/>	<input type="checkbox"/>
Gimnasio al aire libre	<input type="checkbox"/>	<input type="checkbox"/>	<input type="checkbox"/>	<input checked="" type="checkbox"/>
Canchas deportivas	<input type="checkbox"/>	<input checked="" type="checkbox"/>	<input type="checkbox"/>	<input type="checkbox"/>

Cantidad 3 Especificación medidas:



Porcentaje de cobertura vegetal **7.62%**



Elementos	Sí	No						
Cuenta con llaves de agua potable	<input checked="" type="checkbox"/>	<input type="checkbox"/>						
Existen barreras en sus zonas peatonales (1) postes, (2) anuncios, (3) casetas telefónicas, (4) mobiliario urbano dispuestos de manera incorrecta (5) irregularidad en guarnición	<input type="checkbox"/>	<input checked="" type="checkbox"/>						
Cuenta con banquetas	<input type="checkbox"/>	<input checked="" type="checkbox"/>						
Especificacion medidas	<table border="0"> <tr> <td style="text-align: center;">n/a</td> <td style="text-align: center;">n/a</td> </tr> <tr> <td style="text-align: center;"> ----- </td> <td style="text-align: center;"> ----- </td> </tr> <tr> <td style="text-align: center;">banqueta</td> <td style="text-align: center;">andador</td> </tr> </table>		n/a	n/a	-----	-----	banqueta	andador
n/a	n/a							
-----	-----							
banqueta	andador							
Equipamientos urbanos relevantes:	<input checked="" type="checkbox"/>	<input type="checkbox"/>						
* Especificación: <u>Primaria</u>								

Fecha evaluación : 15 enero 2026
 ZAP IMU

*ZAP: Zonas de Atención Prioritaria *IMU: Índice de Marginación Urbana

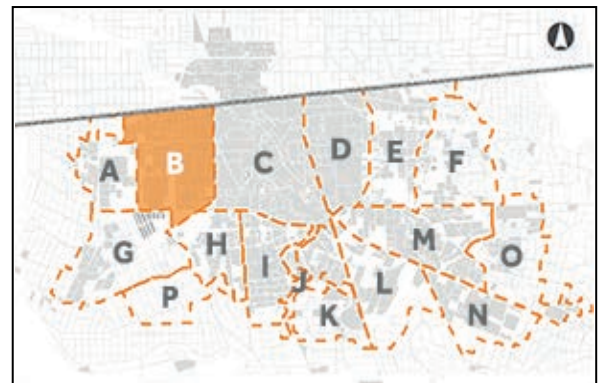
Resultado evaluación:
Malo



M: malo, R: regular, B: bueno, MB: Muy bueno



Localización/ Sector B



SECCIÓN 1 IDENTIFICACIÓN BÁSICA

Clasificación: Espacio público con función de infraestructura: vías urbanas (vía circuito)
 Ubicación: calz. Manuel Gómez Morín y av. Oaxaca
 Colonia: Desarrollo Urbano Ejido Orizaba
 Superficie: 432.22 m²

SECCIÓN 2 CARACTERÍSTICAS

Buen estado: óptimas condiciones de uso y poca o nula necesidad de mantenimiento. **Estado regular:** presenta daños menores como falta de movilidad o falta de alguna estructura de soporte. Permite funcionalidad parcial. Puede presentar riesgo para los niños sin supervisión de un adulto. **Mal estado:** condiciones que hacen difícil o peligroso su uso y que requieren importantes trabajos de reparación o sustitución de partes.

Elemento	Existen en buen estado	Existen en estado regular	Existen la mayoría en mal estado	No existen
Luminarias	<input type="checkbox"/>	<input type="checkbox"/>	<input type="checkbox"/>	<input type="checkbox"/>
Placa de identificación de espacio adoptado	<input type="checkbox"/>	<input type="checkbox"/>	<input type="checkbox"/>	<input type="checkbox"/>
Hitos: arco <input type="checkbox"/> busto <input type="checkbox"/> escultura <input type="checkbox"/> u otro <input type="checkbox"/>	<input type="checkbox"/>	<input type="checkbox"/>	<input type="checkbox"/>	<input type="checkbox"/>
Rampas Cantidad: <u>3</u>	<input type="checkbox"/>	<input type="checkbox"/>	<input type="checkbox"/>	<input type="checkbox"/>
Cuenta con paradas de transporte público	<input type="checkbox"/>	<input type="checkbox"/>	<input type="checkbox"/>	<input type="checkbox"/>
Cuenta con banquetas	<input type="checkbox"/>	<input type="checkbox"/>	<input type="checkbox"/>	<input type="checkbox"/>

Especificación medidas: 1m
rampa 1.2 m
banqueta n/a
andador

Existen barreras en sus zonas peatonales : n/a

(1) postes, (2) anuncios, (3) casetas telefónicas, (4) mobiliario urbano dispuestos de manera incorrecta (5) irregularidad en guarnición

Equipamientos urbanos relevantes: **Sí/No**

* Especificación: Comercio



Porcentaje de cobertura vegetal **0%**

Resultado evaluación:
Malo



M: malo, R: regular, B: bueno, MB: Muy bueno

Fecha evaluación : 15 enero 2026

ZAP IMU

*ZAP: Zonas de Atención Prioritaria *IMU: Índice de Marginación Urbana

VÍAS URBANAS

IDENTIFICADOR 30



Localización/ Sector B



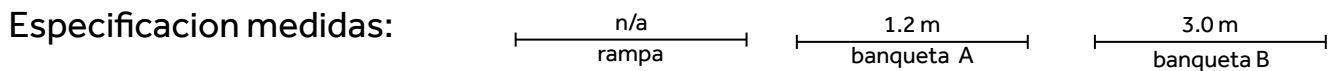
SECCIÓN 1 IDENTIFICACIÓN BÁSICA

Clasificación: Espacio público con función de infraestructura: vías urbanas (vía circuito)
Ubicación: Calz. Manuel Gómez Morín y Av. Oaxaca
Colonia: Luis Donaldo
Superficie: 431.30 m²

SECCIÓN 2 CARACTERÍSTICAS

Buen estado: óptimas condiciones de uso y poca o nula necesidad de mantención. **Estado regular:** presenta daños menores como falta de movilidad o falta de alguna estructura de soporte. Permite funcionalidad parcial. Puede presentar riesgo para los niños sin supervisión de un adulto. **Mal estado:** condiciones que hacen difícil o peligroso su uso y que requieren importantes trabajos de reparación o sustitución de partes.

Elemento	Existen en buen estado	Existen en estado regular	Existen la mayoría en mal estado	No existen
Luminarias	<input type="checkbox"/>	<input type="checkbox"/>	<input type="checkbox"/>	<input type="checkbox"/>
Placa de identificación de espacio adoptado	<input type="checkbox"/>	<input type="checkbox"/>	<input type="checkbox"/>	<input type="checkbox"/>
Hitos: arco <input type="checkbox"/> busto <input type="checkbox"/> escultura <input type="checkbox"/> u otro <input type="checkbox"/>	<input type="checkbox"/>	<input type="checkbox"/>	<input type="checkbox"/>	<input type="checkbox"/>
Rampas Cantidad: <u>2</u>	<input type="checkbox"/>	<input type="checkbox"/>	<input type="checkbox"/>	<input type="checkbox"/>
Cuenta con paradas de transporte público	<input type="checkbox"/>	<input type="checkbox"/>	<input type="checkbox"/>	<input type="checkbox"/>
Cuenta con banquetas	<input type="checkbox"/>	<input type="checkbox"/>	<input type="checkbox"/>	<input type="checkbox"/>



Existen barreras en sus zonas peatonales: n/a
 (1) postes, (2) anuncios, (3) casetas telefónicas, (4) mobiliario urbano dispuestos de manera incorrecta (5) irregularidad en guarnición

Equipamientos urbanos relevantes: **Sí/No** * Especificación: n/a



Porcentaje de cobertura vegetal **0%**

Resultado evaluación: **Malo**



M: malo, R: regular, B: bueno, MB: Muy bueno

Fecha evaluación : 15 enero 2026

ZAP IMU

*ZAP: Zonas de Atención Prioritaria *IMU: Índice de Marginación Urbana

ESPACIO DEPORTIVO

IDENTIFICADOR 31



Localización/ Sector B

SECCIÓN 1 IDENTIFICACIÓN BÁSICA

Clasificación: Espacio público con función de equipamiento público: Espacio deportivo
 Dirección: av. José Roa Vaca y c. Colonos
 Colonia: Desarrollo Urbano Ejido Orizaba
 Superficie: 11,589.72 m²
 Sin cerco perimetral Con cerco perimetral



SECCIÓN 2 CARACTERÍSTICAS

Buen estado: óptimas condiciones de uso y poca o nula necesidad de mantención. **Estado regular:** presenta daños menores como falta de movilidad o falta de alguna estructura de soporte. Permite funcionalidad parcial. Puede presentar riesgo para los niños sin supervisión de un adulto. **Mal estado:** condiciones que hacen difícil o peligroso su uso y que requieren importantes trabajos de reparación o sustitución de partes.

Elemento	Existen en buen estado	Existen en estado regular	Existen la mayoría en mal estado	No existen
Bancas, asientos u otros para sentarse:	<input checked="" type="checkbox"/>	<input type="checkbox"/>	<input type="checkbox"/>	<input type="checkbox"/>
Bebederos de agua:	<input type="checkbox"/>	<input type="checkbox"/>	<input type="checkbox"/>	<input checked="" type="checkbox"/>
Basureros	<input type="checkbox"/>	<input type="checkbox"/>	<input type="checkbox"/>	<input checked="" type="checkbox"/>
Escenario / explanada / para eventos	<input type="checkbox"/>	<input type="checkbox"/>	<input type="checkbox"/>	<input checked="" type="checkbox"/>
Cubiertas	<input checked="" type="checkbox"/>	<input type="checkbox"/>	<input type="checkbox"/>	<input type="checkbox"/>
Juegos infantiles:	<input checked="" type="checkbox"/>	<input type="checkbox"/>	<input type="checkbox"/>	<input type="checkbox"/>
Sanitarios:	<input type="checkbox"/>	<input type="checkbox"/>	<input type="checkbox"/>	<input checked="" type="checkbox"/>
kiosco	<input type="checkbox"/>	<input type="checkbox"/>	<input type="checkbox"/>	<input checked="" type="checkbox"/>
Hitos: arco <input type="checkbox"/> busto <input type="checkbox"/> escultura <input type="checkbox"/> otro <input type="checkbox"/>	<input type="checkbox"/>	<input type="checkbox"/>	<input type="checkbox"/>	<input checked="" type="checkbox"/>
Bici estacionamiento	<input type="checkbox"/>	<input type="checkbox"/>	<input type="checkbox"/>	<input checked="" type="checkbox"/>
Luminarias	<input checked="" type="checkbox"/>	<input type="checkbox"/>	<input type="checkbox"/>	<input type="checkbox"/>
Gimnasio al aire libre	<input type="checkbox"/>	<input type="checkbox"/>	<input type="checkbox"/>	<input checked="" type="checkbox"/>
Canchas deportivas	<input type="checkbox"/>	<input checked="" type="checkbox"/>	<input type="checkbox"/>	<input type="checkbox"/>

Cantidad 3 Especificación medidas:



Porcentaje de cobertura vegetal **25.87%**

Elementos Sí No

Cuenta con llaves de agua potable

Existen barreras en sus zonas peatonales
 (1) postes, (2) anuncios, (3) casetas telefónicas, (4) mobiliario urbano dispuestos de manera incorrecta (5) irregularidad en guarnición

Cuenta con banquetas
 Especificación medidas $\frac{n/a}{\text{banqueta}}$ $\frac{2.0\text{ m}}{\text{andador}}$

Equipamientos urbanos relevantes:

* Especificación: Preparatoria



Fecha evaluación : 15 enero 2026

ZAP IMU

*ZAP: Zonas de Atención Prioritaria *IMU: Índice de Marginación Urbana

Resultado evaluación:
Regular



M: malo, R: regular, B: bueno, MB: Muy bueno

ÁREA VERDE URBANA (PARQUE)

IDENTIFICADOR 32



Localización/ Sector B



SECCIÓN 1 IDENTIFICACIÓN BÁSICA

Clasificación: Espacio público con función de equipamiento público: área verde urbana (parque)
 Dirección: av. Divisaderos y c. Cocorit
 Colonia: Villa del campo
 Superficie: 5,448.49 m²

Sin cerco perimetral Con cerco perimetral

SECCIÓN 2 CARACTERÍSTICAS

Buen estado: óptimas condiciones de uso y poca o nula necesidad de mantención. **Estado regular:** presenta daños menores como falta de movilidad o falta de alguna estructura de soporte. Permite funcionalidad parcial. Puede presentar riesgo para los niños sin supervisión de un adulto. **Mal estado:** condiciones que hacen difícil o peligroso su uso y que requieren importantes trabajos de reparación o sustitución de partes.

Elemento	Existen en buen estado	Existen en estado regular	Existen la mayoría en mal estado	No existen
Bancas, asientos u otros para sentarse:	<input type="checkbox"/>	<input type="checkbox"/>	<input type="checkbox"/>	<input type="checkbox"/>
Bebedores de agua:	<input type="checkbox"/>	<input type="checkbox"/>	<input type="checkbox"/>	<input type="checkbox"/>
Basureros	<input type="checkbox"/>	<input type="checkbox"/>	<input type="checkbox"/>	<input type="checkbox"/>
Escenario / explanada / para eventos	<input type="checkbox"/>	<input type="checkbox"/>	<input type="checkbox"/>	<input type="checkbox"/>
Cubiertas	<input type="checkbox"/>	<input type="checkbox"/>	<input type="checkbox"/>	<input type="checkbox"/>
Juegos infantiles:	<input type="checkbox"/>	<input type="checkbox"/>	<input type="checkbox"/>	<input type="checkbox"/>
Sanitarios:	<input type="checkbox"/>	<input type="checkbox"/>	<input type="checkbox"/>	<input type="checkbox"/>
kiosco	<input type="checkbox"/>	<input type="checkbox"/>	<input type="checkbox"/>	<input type="checkbox"/>
Hitos: arco <input type="checkbox"/> busto <input type="checkbox"/> escultura <input type="checkbox"/> otro <input type="checkbox"/>	<input type="checkbox"/>	<input type="checkbox"/>	<input type="checkbox"/>	<input type="checkbox"/>
Bici estacionamiento	<input type="checkbox"/>	<input type="checkbox"/>	<input type="checkbox"/>	<input type="checkbox"/>
Luminarias	<input type="checkbox"/>	<input type="checkbox"/>	<input type="checkbox"/>	<input type="checkbox"/>
Gimnasio al aire libre	<input type="checkbox"/>	<input type="checkbox"/>	<input type="checkbox"/>	<input type="checkbox"/>

Porcentaje de cobertura vegetal **13.51%**

Elementos	Sí	No
-----------	----	----



Cuenta con llaves de agua potable	<input type="checkbox"/>	<input type="checkbox"/>
Existen barreras en sus zonas peatonales (1) postes, (2) anuncios, (3) casetas telefónicas, (4) mobiliario urbano dispuestos de manera incorrecta (5) irregularidad en guarnición	<input type="checkbox"/>	<input type="checkbox"/>
Cuenta con banquetas	<input type="checkbox"/>	<input type="checkbox"/>
Especificación medidas	1.5 m banqueta	n/a andador
Equipamientos urbanos relevantes:	<input type="checkbox"/>	<input type="checkbox"/>
* Especificación: n/a		

Fecha evaluación : 15 enero 2026
 ZAP IMU
*ZAP: Zonas de Atención Prioritaria *IMU: Índice de Marginación Urbana

Resultado evaluación:
Malo



M: malo, R: regular, B: bueno, MB: Muy bueno

ÁREA VERDE URBANA (PARQUE)

IDENTIFICADOR 33



Localización/ Sector B



SECCIÓN 1 IDENTIFICACIÓN BÁSICA

Clasificación: Espacio público con función de equipamiento público: área verde urbana (parque)

Dirección: av. Divisadores y c. Empalme

Colonia: Villa del campo

Superficie: 6.667.67 m²

Sin cerco perimetral Con cerco perimetral

SECCIÓN 2 CARACTERÍSTICAS

Buen estado: óptimas condiciones de uso y poca o nula necesidad de mantención. **Estado regular:** presenta daños menores como falta de movilidad o falta de alguna estructura de soporte. Permite funcionalidad parcial. Puede presentar riesgo para los niños sin supervisión de un adulto. **Mal estado:** condiciones que hacen difícil o peligroso su uso y que requieren importantes trabajos de reparación o sustitución de partes.

Elemento	Existen en buen estado	Existen en estado regular	Existen la mayoría en mal estado	No existen
Bancas, asientos u otros para sentarse:	<input checked="" type="checkbox"/>	<input type="checkbox"/>	<input type="checkbox"/>	<input type="checkbox"/>
Bebedores de agua:	<input type="checkbox"/>	<input type="checkbox"/>	<input type="checkbox"/>	<input checked="" type="checkbox"/>
Basureros	<input type="checkbox"/>	<input type="checkbox"/>	<input type="checkbox"/>	<input checked="" type="checkbox"/>
Escenario / explanada / para eventos	<input type="checkbox"/>	<input type="checkbox"/>	<input type="checkbox"/>	<input checked="" type="checkbox"/>
Cubiertas	<input checked="" type="checkbox"/>	<input type="checkbox"/>	<input type="checkbox"/>	<input type="checkbox"/>
Juegos infantiles:	<input type="checkbox"/>	<input type="checkbox"/>	<input checked="" type="checkbox"/>	<input type="checkbox"/>
Sanitarios:	<input type="checkbox"/>	<input type="checkbox"/>	<input type="checkbox"/>	<input checked="" type="checkbox"/>
kiosco	<input type="checkbox"/>	<input type="checkbox"/>	<input type="checkbox"/>	<input checked="" type="checkbox"/>
Hitos: arco <input type="checkbox"/> busto <input type="checkbox"/> escultura <input type="checkbox"/> otro <input type="checkbox"/>	<input type="checkbox"/>	<input type="checkbox"/>	<input type="checkbox"/>	<input checked="" type="checkbox"/>
Bici estacionamiento	<input type="checkbox"/>	<input type="checkbox"/>	<input type="checkbox"/>	<input checked="" type="checkbox"/>
Luminarias	<input checked="" type="checkbox"/>	<input type="checkbox"/>	<input type="checkbox"/>	<input type="checkbox"/>
Gimnasio al aire libre	<input type="checkbox"/>	<input type="checkbox"/>	<input type="checkbox"/>	<input checked="" type="checkbox"/>

Porcentaje de cobertura vegetal **29.63%**

Elementos

Sí No



Cuenta con llaves de agua potable

Existen barreras en sus zonas peatonales

(1) postes, (2) anuncios, (3) casetas telefónicas, (4) mobiliario urbano dispuestos de manera incorrecta (5) irregularidad en guarnición

Cuenta con banquetas

Especificación medidas

1.7 m

banqueta

1.0 m

andador

Equipamientos urbanos relevantes:

* Especificación: n/a

Fecha evaluación : 15 enero 2026

ZAP IMU

*ZAP: Zonas de Atención Prioritaria *IMU: Índice de Marginación Urbana

Resultado evaluación:
Regular



M: malo, R: regular, B: bueno, MB: Muy bueno

ÁREA VERDE URBANA (PARQUE)

IDENTIFICADOR 34



Localización/ Sector B



SECCIÓN 1 IDENTIFICACIÓN BÁSICA

Clasificación: Espacio público con función de equipamiento público: área verde urbana (parque)
 Dirección: c. Privada terracota
 Colonia: Desarrollo Urbano Privada terracota

Superficie: 862.76 m²

Sin cerco perimetral Con cerco perimetral

SECCIÓN 2 CARACTERÍSTICAS

Buen estado: óptimas condiciones de uso y poca o nula necesidad de mantención. **Estado regular:** presenta daños menores como falta de movilidad o falta de alguna estructura de soporte. Permite funcionalidad parcial. Puede presentar riesgo para los niños sin supervisión de un adulto. **Mal estado:** condiciones que hacen difícil o peligroso su uso y que requieren importantes trabajos de reparación o sustitución de partes.

Elemento	Existen en buen estado	Existen en estado regular	Existen la mayoría en mal estado	No existen
Bancas, asientos u otros para sentarse:	<input checked="" type="checkbox"/>	<input type="checkbox"/>	<input type="checkbox"/>	<input type="checkbox"/>
Bebederos de agua:	<input type="checkbox"/>	<input type="checkbox"/>	<input type="checkbox"/>	<input checked="" type="checkbox"/>
Basureros	<input type="checkbox"/>	<input type="checkbox"/>	<input type="checkbox"/>	<input checked="" type="checkbox"/>
Escenario / explanada / para eventos	<input type="checkbox"/>	<input checked="" type="checkbox"/>	<input type="checkbox"/>	<input type="checkbox"/>
Cubiertas	<input checked="" type="checkbox"/>	<input type="checkbox"/>	<input type="checkbox"/>	<input type="checkbox"/>
Juegos infantiles:	<input type="checkbox"/>	<input checked="" type="checkbox"/>	<input type="checkbox"/>	<input type="checkbox"/>
Sanitarios:	<input type="checkbox"/>	<input checked="" type="checkbox"/>	<input type="checkbox"/>	<input type="checkbox"/>
kiosco	<input type="checkbox"/>	<input type="checkbox"/>	<input type="checkbox"/>	<input checked="" type="checkbox"/>
Hitos: arco <input type="checkbox"/> busto <input type="checkbox"/> escultura <input type="checkbox"/> otro <input type="checkbox"/>	<input type="checkbox"/>	<input type="checkbox"/>	<input type="checkbox"/>	<input checked="" type="checkbox"/>
Bici estacionamiento	<input type="checkbox"/>	<input type="checkbox"/>	<input type="checkbox"/>	<input checked="" type="checkbox"/>
Luminarias	<input checked="" type="checkbox"/>	<input type="checkbox"/>	<input type="checkbox"/>	<input type="checkbox"/>
Gimnasio al aire libre	<input type="checkbox"/>	<input type="checkbox"/>	<input type="checkbox"/>	<input checked="" type="checkbox"/>

Porcentaje de cobertura vegetal **21.45%**

Elementos

Sí No



Cuenta con llaves de agua potable	<input checked="" type="checkbox"/>	<input type="checkbox"/>
Existen barreras en sus zonas peatonales (1) postes, (2) anuncios, (3) casetas telefónicas, (4) mobiliario urbano dispuestos de manera incorrecta (5) irregularidad en guarnición	<input checked="" type="checkbox"/>	<input type="checkbox"/>
Cuenta con banquetas	<input checked="" type="checkbox"/>	<input type="checkbox"/>
Especificación medidas		
Equipamientos urbanos relevantes:	<input type="checkbox"/>	<input checked="" type="checkbox"/>
* Especificación: n/a		

Fecha evaluación : 15 enero 2026

ZAP IMU

*ZAP: Zonas de Atención Prioritaria *IMU: Índice de Marginación Urbana

Resultado evaluación:
Regular



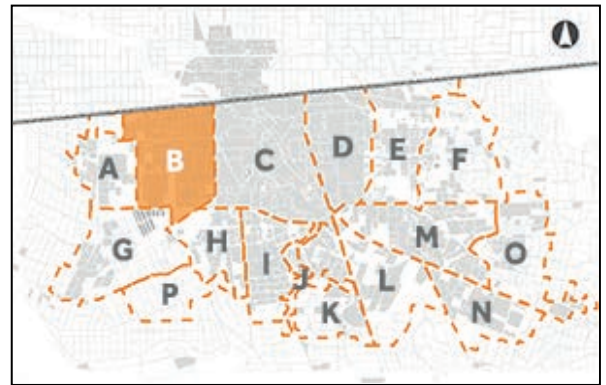
M: malo, R: regular, B: bueno, MB: Muy bueno

ÁREA VERDE URBANA (PARQUE)

IDENTIFICADOR 35



Localización/ Sector B



SECCIÓN 1 IDENTIFICACIÓN BÁSICA

Clasificación: Espacio público con función de equipamiento público: área verde urbana (parque)

Dirección: c. Juan de Palafox y c. del virrey

Colonia: Fracc. Real Virreyes

Superficie: 936.92 m²

Sin cerco perimetral Con cerco perimetral

SECCIÓN 2 CARACTERÍSTICAS

Buen estado: óptimas condiciones de uso y poca o nula necesidad de mantención. **Estado regular:** presenta daños menores como falta de movilidad o falta de alguna estructura de soporte. Permite funcionalidad parcial. Puede presentar riesgo para los niños sin supervisión de un adulto. **Mal estado:** condiciones que hacen difícil o peligroso su uso y que requieren importantes trabajos de reparación o sustitución de partes.

Elemento	Existen en buen estado	Existen en estado regular	Existen la mayoría en mal estado	No existen
Bancas, asientos u otros para sentarse:	<input type="checkbox"/>	<input type="checkbox"/>	<input type="checkbox"/>	<input checked="" type="checkbox"/>
Bebedores de agua:	<input type="checkbox"/>	<input type="checkbox"/>	<input type="checkbox"/>	<input checked="" type="checkbox"/>
Basureros	<input type="checkbox"/>	<input type="checkbox"/>	<input type="checkbox"/>	<input checked="" type="checkbox"/>
Escenario / explanada / para eventos	<input type="checkbox"/>	<input type="checkbox"/>	<input type="checkbox"/>	<input checked="" type="checkbox"/>
Cubiertas	<input type="checkbox"/>	<input type="checkbox"/>	<input type="checkbox"/>	<input checked="" type="checkbox"/>
Juegos infantiles:	<input type="checkbox"/>	<input type="checkbox"/>	<input type="checkbox"/>	<input checked="" type="checkbox"/>
Sanitarios:	<input type="checkbox"/>	<input type="checkbox"/>	<input type="checkbox"/>	<input checked="" type="checkbox"/>
kiosco	<input type="checkbox"/>	<input type="checkbox"/>	<input type="checkbox"/>	<input checked="" type="checkbox"/>
Hitos: arco <input type="checkbox"/> busto <input type="checkbox"/> escultura <input type="checkbox"/> otro <input type="checkbox"/>	<input type="checkbox"/>	<input type="checkbox"/>	<input type="checkbox"/>	<input checked="" type="checkbox"/>
Bici estacionamiento	<input type="checkbox"/>	<input type="checkbox"/>	<input type="checkbox"/>	<input checked="" type="checkbox"/>
Luminarias	<input type="checkbox"/>	<input type="checkbox"/>	<input type="checkbox"/>	<input checked="" type="checkbox"/>
Gimnasio al aire libre	<input type="checkbox"/>	<input type="checkbox"/>	<input type="checkbox"/>	<input checked="" type="checkbox"/>

Porcentaje de cobertura vegetal **52.30%**

Elementos

Sí No



Cuenta con llaves de agua potable

Existen barreras en sus zonas peatonales

(1) postes, (2) anuncios, (3) casetas telefónicas, (4) mobiliario urbano dispuestos de manera incorrecta (5) irregularidad en guarnición

Cuenta con banquetas

Especificación medidas 0.8 m n/a
banqueta andador

Equipamientos urbanos relevantes:

* Especificación: n/a

Fecha evaluación : 15 enero 2026

ZAP IMU

*ZAP: Zonas de Atención Prioritaria *IMU: Índice de Marginación Urbana

Resultado evaluación:
Malo



M: malo, R: regular, B: bueno, MB: Muy bueno

ÁREA VERDE URBANA (PARQUE)

IDENTIFICADOR 36



Localización/ Sector B



SECCIÓN 1 IDENTIFICACIÓN BÁSICA

Clasificación: Espacio público con función de equipamiento público: área verde urbana (parque)
 Dirección: av. Terrazo y av. Arcilla
 Colonia: Privada Vivenza

Superficie: 1,119.02 m²

Sin cerco perimetral Con cerco perimetral

SECCIÓN 2 CARACTERÍSTICAS

Buen estado: óptimas condiciones de uso y poca o nula necesidad de mantención. **Estado regular:** presenta daños menores como falta de movilidad o falta de alguna estructura de soporte. Permite funcionalidad parcial. Puede presentar riesgo para los niños sin supervisión de un adulto. **Mal estado:** condiciones que hacen difícil o peligroso su uso y que requieren importantes trabajos de reparación o sustitución de partes.

Elemento	Existen en buen estado	Existen en estado regular	Existen la mayoría en mal estado	No existen
Bancas, asientos u otros para sentarse:	<input checked="" type="checkbox"/>	<input type="checkbox"/>	<input type="checkbox"/>	<input type="checkbox"/>
Bebederos de agua:	<input type="checkbox"/>	<input type="checkbox"/>	<input type="checkbox"/>	<input checked="" type="checkbox"/>
Basureros	<input type="checkbox"/>	<input type="checkbox"/>	<input type="checkbox"/>	<input checked="" type="checkbox"/>
Escenario / explanada / para eventos	<input checked="" type="checkbox"/>	<input type="checkbox"/>	<input type="checkbox"/>	<input type="checkbox"/>
Cubiertas	<input type="checkbox"/>	<input type="checkbox"/>	<input type="checkbox"/>	<input checked="" type="checkbox"/>
Juegos infantiles:	<input checked="" type="checkbox"/>	<input type="checkbox"/>	<input type="checkbox"/>	<input type="checkbox"/>
Sanitarios:	<input checked="" type="checkbox"/>	<input type="checkbox"/>	<input type="checkbox"/>	<input type="checkbox"/>
kiosco	<input type="checkbox"/>	<input type="checkbox"/>	<input type="checkbox"/>	<input checked="" type="checkbox"/>
Hitos: arco <input type="checkbox"/> busto <input type="checkbox"/> escultura <input type="checkbox"/> otro <input type="checkbox"/>	<input type="checkbox"/>	<input type="checkbox"/>	<input type="checkbox"/>	<input checked="" type="checkbox"/>
Bici estacionamiento	<input type="checkbox"/>	<input type="checkbox"/>	<input type="checkbox"/>	<input checked="" type="checkbox"/>
Luminarias	<input checked="" type="checkbox"/>	<input type="checkbox"/>	<input type="checkbox"/>	<input type="checkbox"/>
Gimnasio al aire libre	<input type="checkbox"/>	<input type="checkbox"/>	<input type="checkbox"/>	<input checked="" type="checkbox"/>

Porcentaje de cobertura vegetal **3.14%**

Elementos	Sí	No
-----------	----	----



Cuenta con llaves de agua potable	<input type="checkbox"/>	<input checked="" type="checkbox"/>
Existen barreras en sus zonas peatonales (1) postes, (2) anuncios, (3) casetas telefónicas, (4) mobiliario urbano dispuestos de manera incorrecta (5) irregularidad en guarnición	<input type="checkbox"/>	<input checked="" type="checkbox"/>
Cuenta con banquetas	<input checked="" type="checkbox"/>	<input type="checkbox"/>
Especificación medidas	1.8 m banqueta	1.2 m andador
Equipamientos urbanos relevantes:	<input type="checkbox"/>	<input checked="" type="checkbox"/>
* Especificación: n/a		

Fecha evaluación : 15 enero 2026
 ZAP IMU

*ZAP: Zonas de Atención Prioritaria *IMU: Índice de Marginación Urbana

Resultado evaluación:
Muy bueno



M: malo, R: regular, B: bueno, MB: Muy bueno

Sector C

AGUALEGUAS
AMP. JARDINES DEL LAGO
AMP. JUSTO SIERRA
ANAHUAC
ANAHUAC INDECO
BALBUENA
BALBUENA CONDOMINIOS
BARRIO ALAMO
BARRIO PASADINA
BELLA VISTA
BLVD. LOPEZ MATEOS
BORDO WISTERIA
BOSQUE DE LA CIUDAD
CENTRO CIVICO
COL. AURORA
COL. BUROCRATA
COL. ESPERANZA
CONDOMINIOS ESPERANZA AGRICOLA
CONDOMINIOS VILLANOVA
CONJ. URB. CALISS
CONJ. URB. ESPERANZA
CONSTITUYENTES
DEL RASTRO
DES. URB. ZACATECAS II
DIVISION DEL NORTE
EGUIA
EL VIDRIO
EST. FERROCARRIL
EX-EJIDO ZACATECAS
FERROCARRIL
FOVISSSTE
FRACC. COMERCIAL CACHANILLA
FRACC. FLORES
FRACC. RES. CERRADA DEL PARQUE

Colonias

Sector C

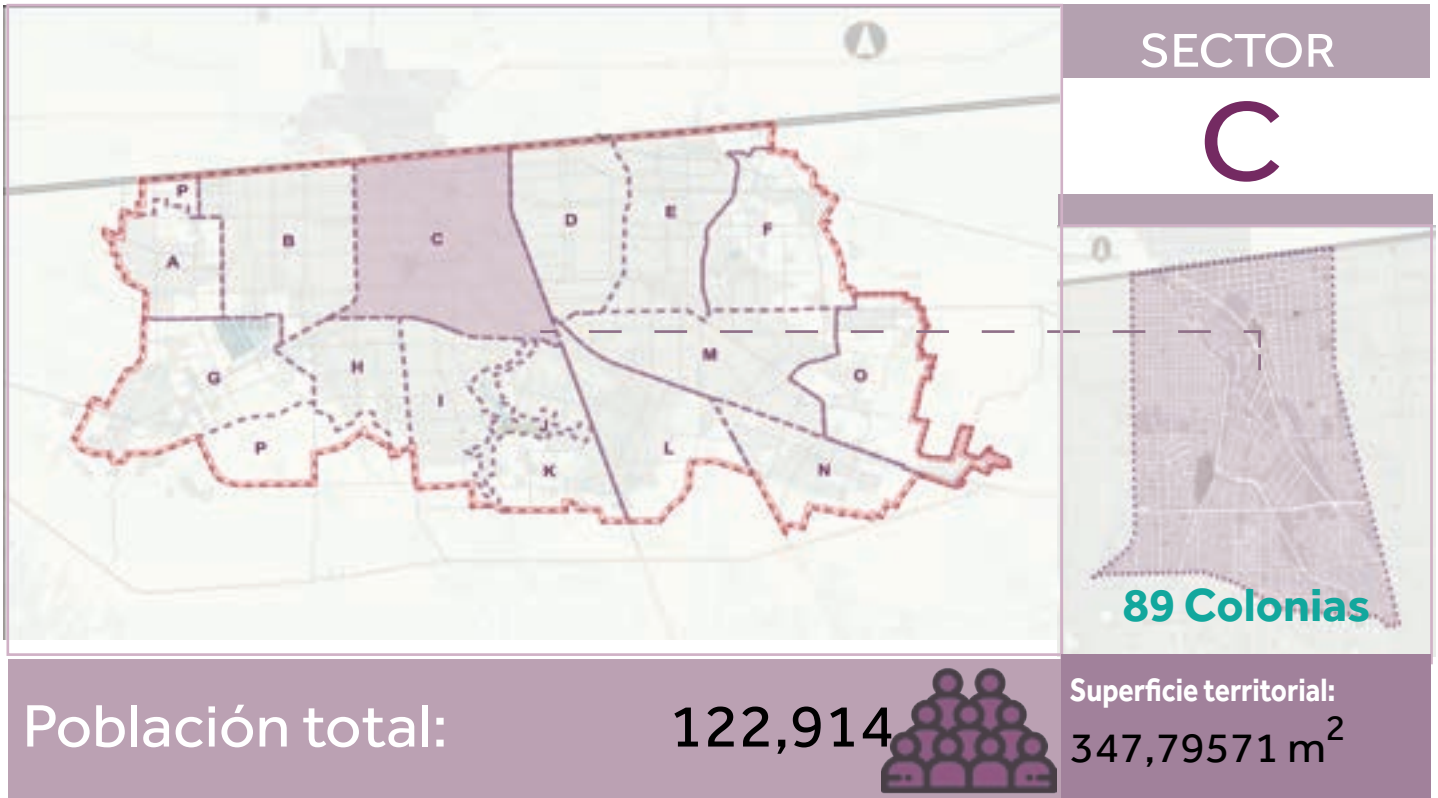
FRACC. VILLAS CALIFORNIA
FRACC. ZACATECAS
GOMEZ FARIAS
GRAL. SANCHEZ TABOADA
GUAJARDO
HECTOR CORELLA
HEROE DE NACUZARI
INDECO CALAFIA
INDUSTRIAL
INSURGENTES OESTE
IRRIGACION
JABONERA
JARDINES DEL LAGO
JOSUE MOLINA
LAS PALMAS
LIBERTAD
LOMA LINDA
LOPEZ MATEOS
MEXICALI TIANGUIS
MORELOS
NUEVA
NUEVA ESPERANZA
PARCELA 36
PLAZA CACHANILLA
PLAZA FIESTA
PRIMERA SECCION
PROFESORES ESTATALES
PUEBLO NUEVO
RESID. HIPICO
RESID. LOS ARCOS
RESID. REFORMA
RESIDENCIAS
RIO NUEVO

Colonias

Sector C

S.A.R.H. ENCINAS
SAN ISIDRO
SAN MARCOS
SANTA MONICA
SECCION SEGUNDA
SEIS DE ENERO
STA. CECILIA (MUSICOS)
UNIDAD CUCAPAH INFONAVIT
UNIDAD JUSTO SIERRA
UNIDAD MILITAR
UNIDAD MONTE ALBAN
VILLA DEL SOL
VILLA MEDITERRANEA ETAPA 1
VILLA MEDITERRANEA ETAPA 2
VILLA MEDITERRANEA ETAPA 3
VILLA MEDITERRANEA ETAPA 4
VILLAFONTANA
VILLANOVA
VILLANOVA SECCION DIAMANTE
VILLANOVA SECCION SAN JOSE DE VILLANOVA
VILLAS DEL REAL (PARCELA 62)

Colonias



Total masculina:
60,848

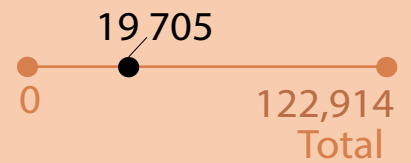


Total femenina:
62,068



0 a 14 años
Rango de población

19,705



26,778

60 y más
Rango de población



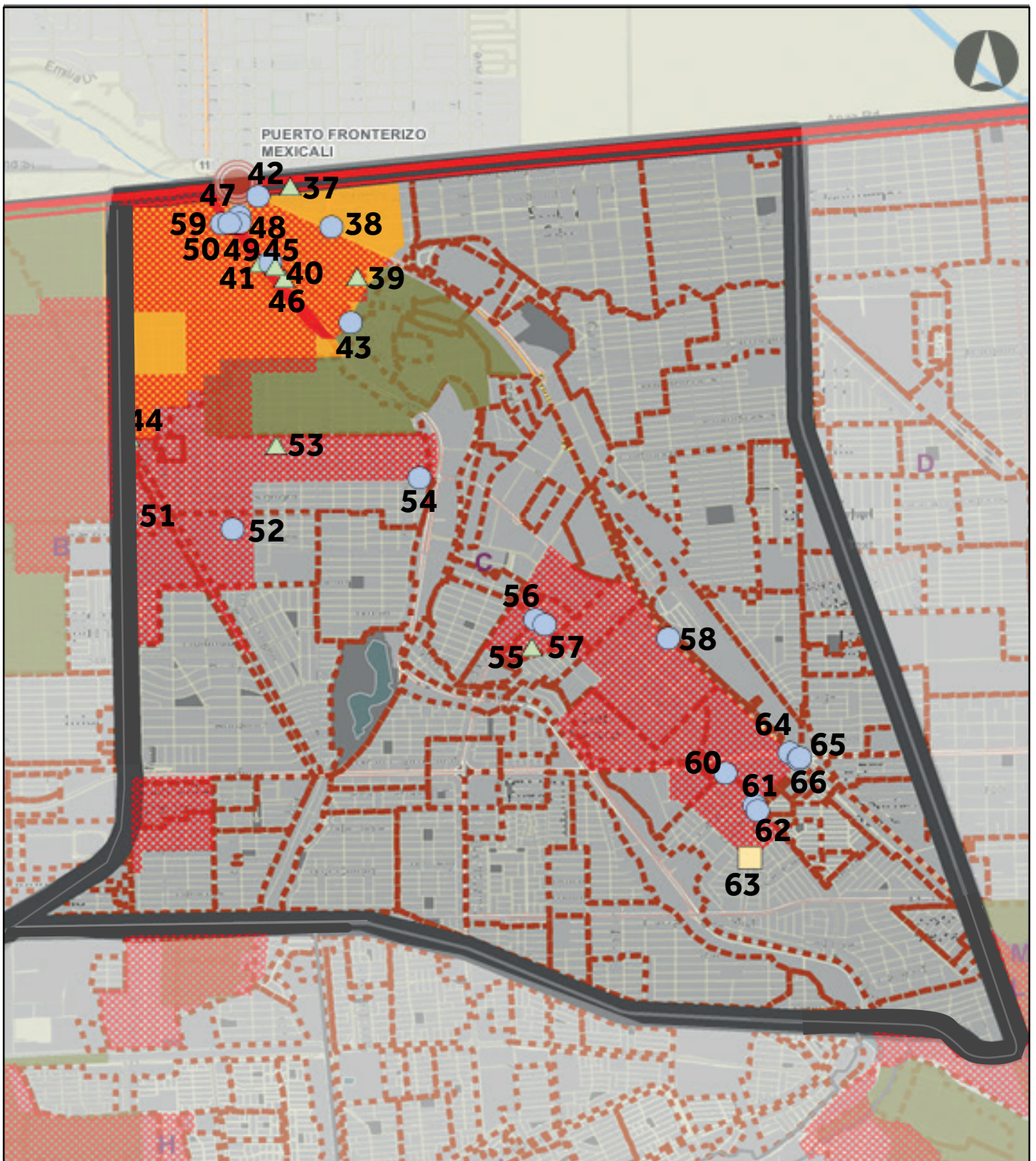
Población con discapacidad

4,820



Sector C

Mapa de espacios públicos en zonas de atención prioritaria y con índice de marginación urbana medio, alto y muy alto en el sector "C" de Mexicali.



Simbología

Espacios públicos

- Espacios deportivos
- ▲ Áreas verdes urbanas
- Vías urbanas

Índice de marginación urbana

Grados de marginación

- Alto
- Medio
- Muy Alto

- Delimitación de sector

- Límite de colonias

- Zonas de atención prioritaria

- Límite área urbana 2040

ÁREA VERDE URBANA (PARQUE)

IDENTIFICADOR 37



Localización/ Sector C



SECCIÓN 1 IDENTIFICACIÓN BÁSICA

Clasificación: Espacio público con función de equipamiento público: área verde urbana (parque)
 Dirección: av. Fco. I. Madero y c. Ayuntamiento
 Colonia: Primera sección
 Parque Héroes de Chapultepec
 Superficie: 6,595.83 m²
 Sin cerco perimetral Con cerco perimetral


SECCIÓN 2 CARACTERÍSTICAS

Buen estado: óptimas condiciones de uso y poca o nula necesidad de mantenimiento. **Estado regular:** presenta daños menores como falta de movilidad o falta de alguna estructura de soporte. Permite funcionalidad parcial. Puede presentar riesgo para los niños sin supervisión de un adulto. **Mal estado:** condiciones que hacen difícil o peligroso su uso y que requieren importantes trabajos de reparación o sustitución de partes.

Elemento	Existen en buen estado	Existen en estado regular	Existen la mayoría en mal estado	No existen
Bancas, asientos u otros para sentarse:	<input checked="" type="checkbox"/>	<input type="checkbox"/>	<input type="checkbox"/>	<input type="checkbox"/>
Bebedores de agua:	<input checked="" type="checkbox"/>	<input type="checkbox"/>	<input type="checkbox"/>	<input type="checkbox"/>
Basureros	<input checked="" type="checkbox"/>	<input type="checkbox"/>	<input type="checkbox"/>	<input type="checkbox"/>
Escenario / explanada / para eventos	<input type="checkbox"/>	<input type="checkbox"/>	<input type="checkbox"/>	<input checked="" type="checkbox"/>
Cubiertas	<input type="checkbox"/>	<input type="checkbox"/>	<input type="checkbox"/>	<input checked="" type="checkbox"/>
Juegos infantiles:	<input type="checkbox"/>	<input type="checkbox"/>	<input type="checkbox"/>	<input checked="" type="checkbox"/>
Sanitarios:	<input checked="" type="checkbox"/>	<input type="checkbox"/>	<input type="checkbox"/>	<input type="checkbox"/>
kiosco	<input type="checkbox"/>	<input type="checkbox"/>	<input type="checkbox"/>	<input checked="" type="checkbox"/>
Hitos: arco <input type="checkbox"/> busto <input type="checkbox"/> escultura <input type="checkbox"/> otro <input checked="" type="checkbox"/>	<input checked="" type="checkbox"/>	<input type="checkbox"/>	<input type="checkbox"/>	<input type="checkbox"/>
Bici estacionamiento	<input checked="" type="checkbox"/>	<input type="checkbox"/>	<input type="checkbox"/>	<input type="checkbox"/>
Luminarias	<input type="checkbox"/>	<input checked="" type="checkbox"/>	<input type="checkbox"/>	<input type="checkbox"/>
Gimnasio al aire libre	<input type="checkbox"/>	<input type="checkbox"/>	<input type="checkbox"/>	<input checked="" type="checkbox"/>

Porcentaje de cobertura vegetal **72.37%**

Elementos



	Sí	No
Cuenta con llaves de agua potable	<input checked="" type="checkbox"/>	<input type="checkbox"/>
Existen barreras en sus zonas peatonales (1) postes, (2) anuncios, (3) casetas telefónicas, (4) mobiliario urbano dispuestos de manera incorrecta (5) irregularidad en guarnición	<input checked="" type="checkbox"/>	<input type="checkbox"/>
Cuenta con banquetas	<input checked="" type="checkbox"/>	<input type="checkbox"/>
Especificación medidas 4.3 m 2.7 m banqueta andador	<input checked="" type="checkbox"/>	<input type="checkbox"/>
Equipamientos urbanos relevantes: * Especificación: Casa de la cultura	<input type="checkbox"/>	<input type="checkbox"/>

Fecha evaluación : 09 abril 2025

ZAP IMU

*ZAP: Zonas de Atención Prioritaria *IMU: Índice de Marginación Urbana

Resultado evaluación:
Bueno



M: malo, R: regular, B: bueno, MB: Muy bueno



Localización/ Sector C



SECCIÓN 1 IDENTIFICACIÓN BÁSICA

Clasificación: Espacio público con función de infraestructura: vías urbanas (via eje radial)
 Ubicación: Av. Fco. I. Madero y C. Agustín Melgar
 Colonia: Primera sección
 Letrero "Bienvenidos a Mexicali"
 Superficie: 488.43 m²

SECCIÓN 2 CARACTERÍSTICAS

Buen estado: óptimas condiciones de uso y poca o nula necesidad de mantención. **Estado regular:** presenta daños menores como falta de movilidad o falta de alguna estructura de soporte. Permite funcionalidad parcial. Puede presentar riesgo para los niños sin supervisión de un adulto. **Mal estado:** condiciones que hacen difícil o peligroso su uso y que requieren importantes trabajos de reparación o sustitución de partes.

Elemento	Existen en buen estado	Existen en estado regular	Existen la mayoría en mal estado	No existen
Luminarias	<input type="checkbox"/>	<input type="checkbox"/>	<input type="checkbox"/>	<input type="checkbox"/>
Placa de identificación de espacio adoptado	<input type="checkbox"/>	<input type="checkbox"/>	<input type="checkbox"/>	<input type="checkbox"/>
Hitos: arco <input type="checkbox"/> busto <input checked="" type="checkbox"/> escultura <input type="checkbox"/> u otro <input type="checkbox"/>	<input type="checkbox"/>	<input type="checkbox"/>	<input type="checkbox"/>	<input type="checkbox"/>
Rampas Cantidad: <u>5</u>	<input type="checkbox"/>	<input type="checkbox"/>	<input type="checkbox"/>	<input type="checkbox"/>
Cuenta con paradas de transporte público	<input type="checkbox"/>	<input type="checkbox"/>	<input type="checkbox"/>	<input type="checkbox"/>
Cuenta con banquetas	<input type="checkbox"/>	<input type="checkbox"/>	<input type="checkbox"/>	<input type="checkbox"/>

Especificacion medidas: n/a n/a 1.2 m
rampa banqueta andador

Existen barreras en sus zonas peatonales

(1) postes, (2) anuncios, (3) casetas telefónicas, (4) mobiliario urbano dispuestos de manera incorrecta (5) irregularidad en guarnición

Equipamientos urbanos relevantes: Sí/No

* Especificación: Garita zona centro



Porcentaje de cobertura vegetal **22.97%**

Resultado evaluación:
Malo



M: malo, R: regular, B: bueno, MB: Muy bueno

Fecha evaluación : 09 abril 2025

ZAP IMU

*ZAP: Zonas de Atención Prioritaria *IMU: Índice de Marginación Urbana

ÁREA VERDE URBANA (PARQUE)

IDENTIFICADOR 39



Localización/ Sector C



SECCIÓN 1 IDENTIFICACIÓN BÁSICA

Clasificación: Espacio público con función de equipamiento público: área verde urbana (parque)
 Dirección: Av. Zuazua y C. México
 Colonia: Primera sección
 Parque del Mariachi
 Superficie: 9,607.30 m²
 Sin cerco perimetral Con cerco perimetral

SECCIÓN 2 CARACTERÍSTICAS

Buen estado: óptimas condiciones de uso y poca o nula necesidad de mantención. **Estado regular:** presenta daños menores como falta de movilidad o falta de alguna estructura de soporte. Permite funcionalidad parcial. Puede presentar riesgo para los niños sin supervisión de un adulto. **Mal estado:** condiciones que hacen difícil o peligroso su uso y que requieren importantes trabajos de reparación o sustitución de partes.

Elemento	Existen en buen estado	Existen en estado regular	Existen la mayoría en mal estado	No existen
Bancas, asientos u otros para sentarse:	<input type="checkbox"/>	<input type="checkbox"/>	<input type="checkbox"/>	<input type="checkbox"/>
Bebedores de agua:	<input type="checkbox"/>	<input type="checkbox"/>	<input type="checkbox"/>	<input type="checkbox"/>
Basureros	<input type="checkbox"/>	<input type="checkbox"/>	<input type="checkbox"/>	<input type="checkbox"/>
Escenario / explanada / para eventos	<input type="checkbox"/>	<input type="checkbox"/>	<input type="checkbox"/>	<input type="checkbox"/>
Cubiertas	<input type="checkbox"/>	<input type="checkbox"/>	<input type="checkbox"/>	<input type="checkbox"/>
Juegos infantiles:	<input type="checkbox"/>	<input type="checkbox"/>	<input type="checkbox"/>	<input type="checkbox"/>
Sanitarios:	<input type="checkbox"/>	<input type="checkbox"/>	<input type="checkbox"/>	<input type="checkbox"/>
kiosco	<input type="checkbox"/>	<input type="checkbox"/>	<input type="checkbox"/>	<input type="checkbox"/>
Hitos: arco <input checked="" type="checkbox"/> busto <input type="checkbox"/> escultura <input type="checkbox"/> otro <input type="checkbox"/>	<input type="checkbox"/>	<input type="checkbox"/>	<input type="checkbox"/>	<input type="checkbox"/>
Bici estacionamiento	<input type="checkbox"/>	<input type="checkbox"/>	<input type="checkbox"/>	<input type="checkbox"/>
Luminarias	<input type="checkbox"/>	<input type="checkbox"/>	<input type="checkbox"/>	<input type="checkbox"/>
Gimnasio al aire libre	<input type="checkbox"/>	<input type="checkbox"/>	<input type="checkbox"/>	<input type="checkbox"/>

Porcentaje de cobertura vegetal **62.73%**

Elementos



	Sí	No
Cuenta con llaves de agua potable	<input type="checkbox"/>	<input type="checkbox"/>
Existen barreras en sus zonas peatonales (1) postes, (2) anuncios, (3) casetas telefónicas, (4) mobiliario urbano dispuestos de manera incorrecta (5) irregularidad en guarnición	<input type="checkbox"/>	<input type="checkbox"/>
Cuenta con banquetas	<input type="checkbox"/>	<input type="checkbox"/>
Especificación medidas	5.9 m banqueta	3.3 m andador
Equipamientos urbanos relevantes: * Especificación: Comandancia de policía	<input type="checkbox"/>	<input type="checkbox"/>

Fecha evaluación : 09 abril 2025

ZAP IMU

*ZAP: Zonas de Atención Prioritaria *IMU: Índice de Marginación Urbana

Resultado evaluación:
Bueno



M: malo, R: regular, B: bueno, MB: Muy bueno

ÁREA VERDE URBANA (JARDÍN)

IDENTIFICADOR 40



Localización/ Sector C

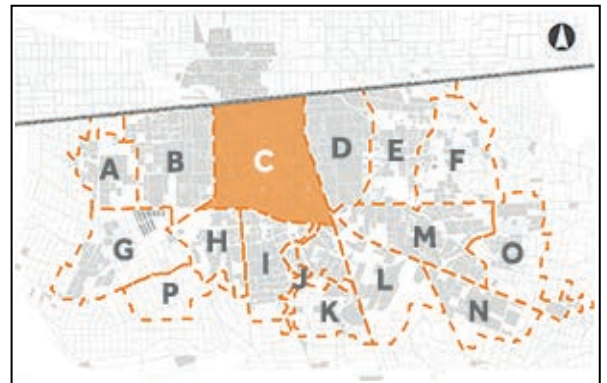
SECCIÓN 1 IDENTIFICACIÓN BÁSICA

Clasificación: Espacio público con función de equipamiento público: área verde urbana (jardín)

Dirección: calz. de los Presidentes y av. Jalisco
Colonia: Río nuevo

Superficie: 2,133.75 m²

Sin cerco perimetral Con cerco perimetral



SECCIÓN 2 CARACTERÍSTICAS

Porcentaje de cobertura vegetal

67.04%



Elementos



Cuenta con llaves de agua potable Sí No

Existen barreras en sus zonas peatonales Sí No
(1) postes, (2) anuncios, (3) casetas telefónicas, (4) mobiliario urbano dispuestos de manera incorrecta (5) irregularidad en guarnición

Cuenta con banquetas Sí No

Especificación medidas: $\frac{1.5 \text{ m}}{\text{banqueta}}$

Equipamientos urbanos relevantes: Sí No

* Especificación: Comandancia de policía

Fecha evaluación : 09 abril 2025

ZAP IMU

*ZAP: Zonas de Atención Prioritaria *IMU: Índice de Marginación Urbana

Resultado evaluación:
bueno



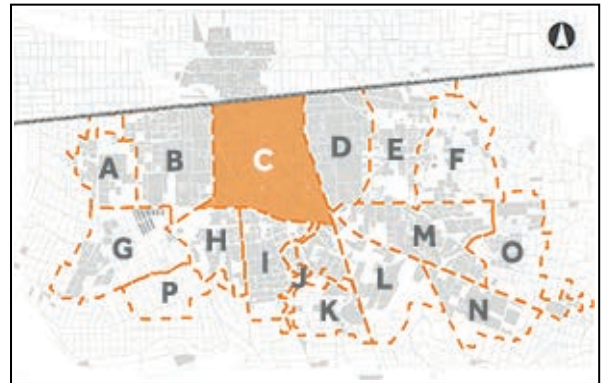
M: malo, R: regular, B: bueno, MB: Muy bueno

ÁREA VERDE URBANA (PARQUE)

IDENTIFICADOR 41



Localización/ Sector C



SECCIÓN 1 IDENTIFICACIÓN BÁSICA

Clasificación: Espacio público con función de equipamiento público: área verde urbana (parque)
 Dirección: Calz. de los Presidentes
 Colonia: Río Nuevo

Superficie: 5,207.22 m²

Sin cerco perimetral Con cerco perimetral

SECCIÓN 2 CARACTERÍSTICAS

Buen estado: óptimas condiciones de uso y poca o nula necesidad de mantención. **Estado regular:** presenta daños menores como falta de movilidad o falta de alguna estructura de soporte. Permite funcionalidad parcial. Puede presentar riesgo para los niños sin supervisión de un adulto. **Mal estado:** condiciones que hacen difícil o peligroso su uso y que requieren importantes trabajos de reparación o sustitución de partes.

Elemento	Existen en buen estado	Existen en estado regular	Existen la mayoría en mal estado	No existen
Bancas, asientos u otros para sentarse:	<input type="checkbox"/>	<input type="checkbox"/>	<input type="checkbox"/>	<input type="checkbox"/>
Bebederos de agua:	<input type="checkbox"/>	<input type="checkbox"/>	<input type="checkbox"/>	<input type="checkbox"/>
Basureros	<input type="checkbox"/>	<input type="checkbox"/>	<input type="checkbox"/>	<input type="checkbox"/>
Escenario / explanada / para eventos	<input type="checkbox"/>	<input type="checkbox"/>	<input type="checkbox"/>	<input type="checkbox"/>
Cubiertas	<input type="checkbox"/>	<input type="checkbox"/>	<input type="checkbox"/>	<input type="checkbox"/>
Juegos infantiles:	<input type="checkbox"/>	<input type="checkbox"/>	<input type="checkbox"/>	<input type="checkbox"/>
Sanitarios:	<input type="checkbox"/>	<input type="checkbox"/>	<input type="checkbox"/>	<input type="checkbox"/>
kiosco	<input type="checkbox"/>	<input type="checkbox"/>	<input type="checkbox"/>	<input type="checkbox"/>
Hitos: arco <input type="checkbox"/> busto <input type="checkbox"/> escultura <input type="checkbox"/> otro <input type="checkbox"/>	<input type="checkbox"/>	<input type="checkbox"/>	<input type="checkbox"/>	<input type="checkbox"/>
Bici estacionamiento	<input type="checkbox"/>	<input type="checkbox"/>	<input type="checkbox"/>	<input type="checkbox"/>
Luminarias	<input type="checkbox"/>	<input type="checkbox"/>	<input type="checkbox"/>	<input type="checkbox"/>
Gimnasio al aire libre	<input type="checkbox"/>	<input type="checkbox"/>	<input type="checkbox"/>	<input type="checkbox"/>

Porcentaje de cobertura vegetal **4.89%**

Elementos



Cuenta con llaves de agua potable

Existen barreras en sus zonas peatonales
 (1) postes, (2) anuncios, (3) casetas telefónicas, (4) mobiliario urbano dispuestos de manera incorrecta (5) irregularidad en guarnición

Cuenta con banquetas

Especificación medidas 1.8 m
banqueta 1.7 m
andador

Equipamientos urbanos relevantes:

* Especificación: n/a

Fecha evaluación : 09 abril 2025
 ZAP IMU
*ZAP: Zonas de Atención Prioritaria *IMU: Índice de Marginación Urbana

Resultado evaluación:
Malo

M

R

B

MB

M: malo, R: regular, B: bueno, MB: Muy bueno



Localización/ Sector C



SECCIÓN 1 IDENTIFICACIÓN BÁSICA

Clasificación: Espacio público con función de infraestructura: vías urbanas (eje radial)

Ubicación: blvr. Adolfo López Mateos y av. Morelos

Colonia: Primera Sección

Superficie: 2,035.26 m²

SECCIÓN 2 CARACTERÍSTICAS

Buen estado: óptimas condiciones de uso y poca o nula necesidad de mantención. **Estado regular:** presenta daños menores como falta de movilidad o falta de alguna estructura de soporte. Permite funcionalidad parcial. Puede presentar riesgo para los niños sin supervisión de un adulto. **Mal estado:** condiciones que hacen difícil o peligroso su uso y que requieren importantes trabajos de reparación o sustitución de partes.

Elemento	Existen en buen estado	Existen en estado regular	Existen la mayoría en mal estado	No existen
Luminarias	<input type="checkbox"/>	<input type="checkbox"/>	<input type="checkbox"/>	<input type="checkbox"/>
Placa de identificación de espacio adoptado	<input type="checkbox"/>	<input type="checkbox"/>	<input type="checkbox"/>	<input type="checkbox"/>
Hitos: arco <input type="checkbox"/> busto <input type="checkbox"/> escultura <input type="checkbox"/> u otro <input type="checkbox"/>	<input type="checkbox"/>	<input type="checkbox"/>	<input type="checkbox"/>	<input type="checkbox"/>
Rampas Cantidad: _____	<input type="checkbox"/>	<input type="checkbox"/>	<input type="checkbox"/>	<input type="checkbox"/>
Cuenta con paradas de transporte público	<input type="checkbox"/>	<input type="checkbox"/>	<input type="checkbox"/>	<input type="checkbox"/>
Cuenta con banquetas	<input type="checkbox"/>	<input type="checkbox"/>	<input type="checkbox"/>	<input type="checkbox"/>

Especificación medidas:

n/a
rampa

2.7 m
banqueta

2.0 m
andador

Existen barreras en sus zonas peatonales

(1) postes, (2) anuncios, (3) casetas telefónicas, (4) mobiliario urbano dispuestos de manera incorrecta (5) irregularidad en guarnición

Equipamientos urbanos relevantes: **Sí/No**

* Especificación: n/a



Porcentaje de cobertura vegetal **41.92%**

Resultado evaluación:
Muy bueno



M: malo, R: regular, B: bueno, MB: Muy bueno

Fecha evaluación : 09 abril 2025

ZAP IMU

*ZAP: Zonas de Atención Prioritaria *IMU: Índice de Marginación Urbana

VÍAS URBANAS

IDENTIFICADOR 43

Localización/ Sector C



SECCIÓN 1 IDENTIFICACIÓN BÁSICA

Clasificación: Espacio público con función de infraestructura: vías urbanas (vía secundaria)

Ubicación: av. James W. Stone y c. Juan Aldama

Colonia: San Isidro

Superficie: 209.08 m²

SECCIÓN 2 CARACTERÍSTICAS

Buen estado: óptimas condiciones de uso y poca o nula necesidad de mantención. **Estado regular:** presenta daños menores como falta de movilidad o falta de alguna estructura de soporte. Permite funcionalidad parcial. Puede presentar riesgo para los niños sin supervisión de un adulto. **Mal estado:** condiciones que hacen difícil o peligroso su uso y que requieren importantes trabajos de reparación o sustitución de partes.

Elemento	Existen en buen estado	Existen en estado regular	Existen la mayoría en mal estado	No existen
Luminarias	<input type="checkbox"/>	<input type="checkbox"/>	<input type="checkbox"/>	<input type="checkbox"/>
Placa de identificación de espacio adoptado	<input type="checkbox"/>	<input type="checkbox"/>	<input type="checkbox"/>	<input type="checkbox"/>
Hitos: arco <input type="checkbox"/> busto <input type="checkbox"/> escultura <input type="checkbox"/> u otro <input type="checkbox"/>	<input type="checkbox"/>	<input type="checkbox"/>	<input type="checkbox"/>	<input type="checkbox"/>
Rampas Cantidad: _____	<input type="checkbox"/>	<input type="checkbox"/>	<input type="checkbox"/>	<input type="checkbox"/>
Cuenta con paradas de transporte público	<input type="checkbox"/>	<input type="checkbox"/>	<input type="checkbox"/>	<input type="checkbox"/>
Cuenta con banquetas	<input type="checkbox"/>	<input type="checkbox"/>	<input type="checkbox"/>	<input type="checkbox"/>

Especificacion medidas: |----- n/a -----| |----- 0.4 m -----| |----- n/a -----|
rampa banqueta andador

Existen barreras en sus zonas peatonales

(1) postes, (2) anuncios, (3) casetas telefónicas, (4) mobiliario urbano dispuestos de manera incorrecta (5) irregularidad en guarnición

Equipamientos urbanos relevantes: **Sí/No**

* Especificación: n/a



Porcentaje de cobertura vegetal **61.91%**

Resultado evaluación:
Malo



M: malo, R: regular, B: bueno, MB: Muy bueno

Fecha evaluación : 10 abril 2025

ZAP IMU

*ZAP: Zonas de Atención Prioritaria *IMU: Índice de Marginación Urbana

ÁREA VERDE URBANA (PARQUE)

IDENTIFICADOR 44



Localización/ Sector C



SECCIÓN 1 IDENTIFICACIÓN BÁSICA

Clasificación: Espacio público con función de equipamiento público: área verde urbana (parque)

Dirección: c. Camino nacional y c. Cuyutlán

Colonia: Pueblo Nuevo

Superficie: 2,002.26 m²

Sin cerco perimetral Con cerco perimetral

SECCIÓN 2 CARACTERÍSTICAS

Buen estado: óptimas condiciones de uso y poca o nula necesidad de mantención. **Estado regular:** presenta daños menores como falta de movilidad o falta de alguna estructura de soporte. Permite funcionalidad parcial. Puede presentar riesgo para los niños sin supervisión de un adulto. **Mal estado:** condiciones que hacen difícil o peligroso su uso y que requieren importantes trabajos de reparación o sustitución de partes.

Elemento	Existen en buen estado	Existen en estado regular	Existen la mayoría en mal estado	No existen
Bancas, asientos u otros para sentarse:	<input checked="" type="checkbox"/>	<input type="checkbox"/>	<input type="checkbox"/>	<input type="checkbox"/>
Bebederos de agua:	<input type="checkbox"/>	<input type="checkbox"/>	<input type="checkbox"/>	<input checked="" type="checkbox"/>
Basureros	<input type="checkbox"/>	<input type="checkbox"/>	<input type="checkbox"/>	<input checked="" type="checkbox"/>
Escenario / explanada / para eventos	<input type="checkbox"/>	<input type="checkbox"/>	<input type="checkbox"/>	<input checked="" type="checkbox"/>
Cubiertas	<input checked="" type="checkbox"/>	<input type="checkbox"/>	<input type="checkbox"/>	<input type="checkbox"/>
Juegos infantiles:	<input type="checkbox"/>	<input checked="" type="checkbox"/>	<input type="checkbox"/>	<input type="checkbox"/>
Sanitarios:	<input type="checkbox"/>	<input type="checkbox"/>	<input type="checkbox"/>	<input checked="" type="checkbox"/>
kiosco	<input type="checkbox"/>	<input type="checkbox"/>	<input type="checkbox"/>	<input checked="" type="checkbox"/>
Hitos: arco <input type="checkbox"/> busto <input type="checkbox"/> escultura <input type="checkbox"/> otro <input type="checkbox"/>	<input type="checkbox"/>	<input type="checkbox"/>	<input type="checkbox"/>	<input checked="" type="checkbox"/>
Bici estacionamiento	<input type="checkbox"/>	<input type="checkbox"/>	<input type="checkbox"/>	<input checked="" type="checkbox"/>
Luminarias	<input checked="" type="checkbox"/>	<input type="checkbox"/>	<input type="checkbox"/>	<input type="checkbox"/>
Gimnasio al aire libre	<input type="checkbox"/>	<input type="checkbox"/>	<input type="checkbox"/>	<input checked="" type="checkbox"/>

Porcentaje de cobertura vegetal **35.60%**

Elementos



Cuenta con llaves de agua potable Sí No

Existen barreras en sus zonas peatonales Sí No

(1) postes, (2) anuncios, (3) casetas telefónicas, (4) mobiliario urbano dispuestos de manera incorrecta (5) irregularidad en guarnición

Cuenta con banquetas Sí No

Especificación medidas 1.6 m banqueta n/a andador

Equipamientos urbanos relevantes: Sí No

* Especificación: Escuela

Fecha evaluación : 10 abril 2025

ZAP IMU

*ZAP: Zonas de Atención Prioritaria *IMU: Índice de Marginación Urbana

Resultado evaluación:
Regular



M: malo, R: regular, B: bueno, MB: Muy bueno

VÍAS URBANAS

IDENTIFICADOR 45



Localización/ Sector C



SECCIÓN 1 IDENTIFICACIÓN BÁSICA

Clasificación: Espacio público con función de infraestructura: vías urbanas (via eje radial)
 Ubicación: calz. de los Presidentes y av. Durango
 Colonia: Río Nuevo
 Superficie: 159.90 m²

SECCIÓN 2 CARACTERÍSTICAS

Buen estado: óptimas condiciones de uso y poca o nula necesidad de mantenimiento. **Estado regular:** presenta daños menores como falta de movilidad o falta de alguna estructura de soporte. Permite funcionalidad parcial. Puede presentar riesgo para los niños sin supervisión de un adulto. **Mal estado:** condiciones que hacen difícil o peligroso su uso y que requieren importantes trabajos de reparación o sustitución de partes.

Elemento	Existen en buen estado	Existen en estado regular	Existen la mayoría en mal estado	No existen
Luminarias	<input type="checkbox"/>	<input type="checkbox"/>	<input type="checkbox"/>	<input type="checkbox"/>
Placa de identificación de espacio adoptado	<input type="checkbox"/>	<input type="checkbox"/>	<input type="checkbox"/>	<input type="checkbox"/>
Hitos: arco <input type="checkbox"/> busto <input type="checkbox"/> escultura <input type="checkbox"/> u otro <input type="checkbox"/>	<input type="checkbox"/>	<input type="checkbox"/>	<input type="checkbox"/>	<input type="checkbox"/>
Rampas Cantidad: ____	<input type="checkbox"/>	<input type="checkbox"/>	<input type="checkbox"/>	<input type="checkbox"/>
Cuenta con paradas de transporte público	<input type="checkbox"/>	<input type="checkbox"/>	<input type="checkbox"/>	<input type="checkbox"/>
Cuenta con banquetas	<input type="checkbox"/>	<input type="checkbox"/>	<input type="checkbox"/>	<input type="checkbox"/>

Especificación medidas: n/a 1.2 m n/a
rampa banqueta andador

Existen barreras en sus zonas peatonales

(1) postes, (2) anuncios, (3) casetas telefónicas, (4) mobiliario urbano dispuestos de manera incorrecta (5) irregularidad en guarnición

Equipamientos urbanos relevantes: **Sí/No**

* Especificación: Comandancia de policía



Porcentaje de cobertura vegetal **0%**

Resultado evaluación: **Malo**



M: malo, R: regular, B: bueno, MB: Muy bueno

Fecha evaluación : 09 abril 2025

ZAP IMU

*ZAP: Zonas de Atención Prioritaria *IMU: Índice de Marginación Urbana

ÁREA VERDE URBANA (JARDÍN)

IDENTIFICADOR 46



Localización/ Sector C



SECCIÓN 1 IDENTIFICACIÓN BÁSICA

Clasificación: Espacio público con función de equipamiento público: área verde urbana (jardín)

Dirección: calz. de los Presidentes y av. Jalisco

Colonia: Río nuevo

Superficie: 2,687.73 m²

Sin cerco perimetral Con cerco perimetral

SECCIÓN 2 CARACTERÍSTICAS

Porcentaje de cobertura vegetal **3.42%**



Elementos



Cuenta con llaves de agua potable Sí No

Existen barreras en sus zonas peatonales Sí No
(1) postes, (2) anuncios, (3) casetas telefónicas, (4) mobiliario urbano dispuestos de manera incorrecta (5) irregularidad en guarnición

Cuenta con banquetas Sí No

Especificación medidas Sí No

1.2 m
andador/banqueta

Equipamientos urbanos relevantes: Sí No

* Especificación: Comandancia de policía

Fecha evaluación : 09 abril 2025

ZAP IMU

*ZAP: Zonas de Atención Prioritaria *IMU: Índice de Marginación Urbana

Resultado
evaluación:
Malo



M: malo, R: regular, B: bueno, MB: Muy bueno



Localización/ Sector C



SECCIÓN 1 IDENTIFICACIÓN BÁSICA

Clasificación: Espacio público con función de infraestructura: vías urbanas (via eje radial)

Ubicación: calz. de los Presidentes

Colonia: Río Nuevo

Superficie: 1,046.24 m²

SECCIÓN 2 CARACTERÍSTICAS

Buen estado: óptimas condiciones de uso y poca o nula necesidad de mantenimiento. **Estado regular:** presenta daños menores como falta de movilidad o falta de alguna estructura de soporte. Permite funcionalidad parcial. Puede presentar riesgo para los niños sin supervisión de un adulto. **Mal estado:** condiciones que hacen difícil o peligroso su uso y que requieren importantes trabajos de reparación o sustitución de partes.

Elemento	Existen en buen estado	Existen en estado regular	Existen la mayoría en mal estado	No existen
Luminarias	<input type="checkbox"/>	<input type="checkbox"/>	<input type="checkbox"/>	<input type="checkbox"/>
Placa de identificación de espacio adoptado	<input type="checkbox"/>	<input type="checkbox"/>	<input type="checkbox"/>	<input type="checkbox"/>
Hitos: arco <input type="checkbox"/> busto <input type="checkbox"/> escultura <input type="checkbox"/> u otro <input type="checkbox"/>	<input type="checkbox"/>	<input type="checkbox"/>	<input type="checkbox"/>	<input type="checkbox"/>
Rampas Cantidad: ____	<input type="checkbox"/>	<input type="checkbox"/>	<input type="checkbox"/>	<input type="checkbox"/>
Cuenta con paradas de transporte público	<input type="checkbox"/>	<input type="checkbox"/>	<input type="checkbox"/>	<input type="checkbox"/>
Cuenta con banquetas	<input type="checkbox"/>	<input type="checkbox"/>	<input type="checkbox"/>	<input type="checkbox"/>

Especificación medidas:

n/a
rampa

1.2 m
banqueta

n/a
andador

Existen barreras en sus zonas peatonales

(1) postes, (2) anuncios, (3) casetas telefónicas, (4) mobiliario urbano dispuestos de manera incorrecta (5) irregularidad en guarnición

Equipamientos urbanos relevantes: **Sí/No**

* Especificación: Puerto fronterizo I



Porcentaje de cobertura vegetal **5.95%**

Resultado evaluación:
Bueno



M: malo, R: regular, B: bueno, MB: Muy bueno

Fecha evaluación : 15 enero 2026

ZAP IMU

*ZAP: Zonas de Atención Prioritaria *IMU: Índice de Marginación Urbana

VÍAS URBANAS

IDENTIFICADOR 48



Localización/ Sector C



SECCIÓN 1 IDENTIFICACIÓN BÁSICA

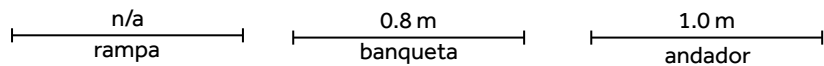
Clasificación: Espacio público con función de infraestructura: vías urbanas (via eje radial)
 Ubicación: calz. de los Presidentes
 Colonia: Río Nuevo
 Superficie: 820.31 m²

SECCIÓN 2 CARACTERÍSTICAS

Buen estado: óptimas condiciones de uso y poca o nula necesidad de mantención. **Estado regular:** presenta daños menores como falta de movilidad o falta de alguna estructura de soporte. Permite funcionalidad parcial. Puede presentar riesgo para los niños sin supervisión de un adulto. **Mal estado:** condiciones que hacen difícil o peligroso su uso y que requieren importantes trabajos de reparación o sustitución de partes.

Elemento	Existen en buen estado	Existen en estado regular	Existen la mayoría en mal estado	No existen
Luminarias	<input type="checkbox"/>	<input type="checkbox"/>	<input type="checkbox"/>	<input type="checkbox"/>
Placa de identificación de espacio adoptado	<input type="checkbox"/>	<input type="checkbox"/>	<input type="checkbox"/>	<input type="checkbox"/>
Hitos: arco <input type="checkbox"/> busto <input type="checkbox"/> escultura <input type="checkbox"/> u otro <input type="checkbox"/>	<input type="checkbox"/>	<input type="checkbox"/>	<input type="checkbox"/>	<input type="checkbox"/>
Rampas Cantidad: <u>2</u>	<input type="checkbox"/>	<input type="checkbox"/>	<input type="checkbox"/>	<input type="checkbox"/>
Cuenta con paradas de transporte público	<input type="checkbox"/>	<input type="checkbox"/>	<input type="checkbox"/>	<input type="checkbox"/>
Cuenta con banquetas	<input type="checkbox"/>	<input type="checkbox"/>	<input type="checkbox"/>	<input type="checkbox"/>

Especificación medidas:



Existen barreras en sus zonas peatonales

(1) postes, (2) anuncios, (3) casetas telefónicas, (4) mobiliario urbano dispuestos de manera incorrecta (5) irregularidad en guarnición

Equipamientos urbanos relevantes: **Si/No**

* Especificación: Puerto fronterizo I



Porcentaje de cobertura vegetal

0%

Resultado evaluación:
Malo



M: malo, R: regular, B: bueno, MB: Muy bueno

Fecha evaluación : 15 enero 2026

ZAP IMU

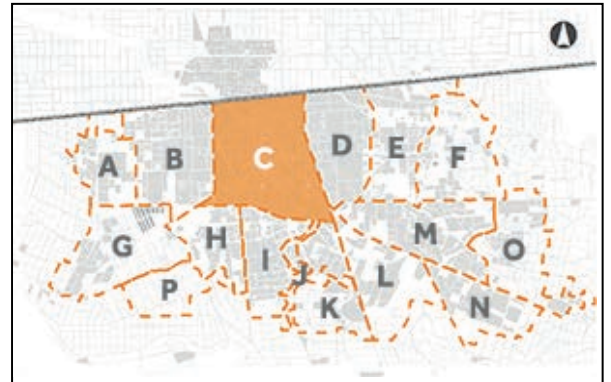
*ZAP: Zonas de Atención Prioritaria *IMU: Índice de Marginación Urbana

VÍAS URBANAS

IDENTIFICADOR 49



Localización/ Sector C



SECCIÓN 1 IDENTIFICACIÓN BÁSICA

Clasificación: Espacio público con función de infraestructura: vías urbanas (via eje radial)
 Ubicación: calz. de los Presidentes
 Colonia: Río Nuevo
 Superficie: 1,316.60 m²

SECCIÓN 2 CARACTERÍSTICAS

Buen estado: óptimas condiciones de uso y poca o nula necesidad de mantenimiento. **Estado regular:** presenta daños menores como falta de movilidad o falta de alguna estructura de soporte. Permite funcionalidad parcial. Puede presentar riesgo para los niños sin supervisión de un adulto. **Mal estado:** condiciones que hacen difícil o peligroso su uso y que requieren importantes trabajos de reparación o sustitución de partes.

Elemento	Existen en buen estado	Existen en estado regular	Existen la mayoría en mal estado	No existen
Luminarias	<input type="checkbox"/>	<input type="checkbox"/>	<input type="checkbox"/>	<input type="checkbox"/>
Placa de identificación de espacio adoptado	<input type="checkbox"/>	<input type="checkbox"/>	<input type="checkbox"/>	<input type="checkbox"/>
Hitos: arco <input type="checkbox"/> busto <input type="checkbox"/> escultura <input type="checkbox"/> u otro <input type="checkbox"/>	<input type="checkbox"/>	<input type="checkbox"/>	<input type="checkbox"/>	<input type="checkbox"/>
Rampas Cantidad: <u>1</u>	<input type="checkbox"/>	<input type="checkbox"/>	<input type="checkbox"/>	<input type="checkbox"/>
Cuenta con paradas de transporte público	<input type="checkbox"/>	<input type="checkbox"/>	<input type="checkbox"/>	<input type="checkbox"/>
Cuenta con banquetas	<input type="checkbox"/>	<input type="checkbox"/>	<input type="checkbox"/>	<input type="checkbox"/>

Especificación medidas: n/a 0.8 m n/a
rampa banqueta andador

Existen barreras en sus zonas peatonales

(1) postes, (2) anuncios, (3) casetas telefónicas, (4) mobiliario urbano dispuestos de manera incorrecta (5) irregularidad en guarnición

Equipamientos urbanos relevantes: **Si/No**

* Especificación: Puerto fronterizo I



Porcentaje de cobertura vegetal **0.64%**

Resultado evaluación: **Malo**



M: malo, R: regular, B: bueno, MB: Muy bueno

Fecha evaluación : 15 enero 2026

ZAP IMU

*ZAP: Zonas de Atención Prioritaria *IMU: Índice de Marginación Urbana

VÍAS URBANAS

IDENTIFICADOR 50



Localización/ Sector C



SECCIÓN 1 IDENTIFICACIÓN BÁSICA

Clasificación: Espacio público con función de infraestructura: vías urbanas (via eje radial)
Ubicación: Calz. de los Presidentes
Colonia: Río Nuevo
Superficie: 3,026.83 m²

SECCIÓN 2 CARACTERÍSTICAS

Buen estado: óptimas condiciones de uso y poca o nula necesidad de mantenimiento. **Estado regular:** presenta daños menores como falta de movilidad o falta de alguna estructura de soporte. Permite funcionalidad parcial. Puede presentar riesgo para los niños sin supervisión de un adulto. **Mal estado:** condiciones que hacen difícil o peligroso su uso y que requieren importantes trabajos de reparación o sustitución de partes.

Elemento	Existen en buen estado	Existen en estado regular	Existen la mayoría en mal estado	No existen
Luminarias	<input type="checkbox"/>	<input type="checkbox"/>	<input type="checkbox"/>	<input type="checkbox"/>
Placa de identificación de espacio adoptado	<input type="checkbox"/>	<input type="checkbox"/>	<input type="checkbox"/>	<input type="checkbox"/>
Hitos: arco <input type="checkbox"/> busto <input type="checkbox"/> escultura <input type="checkbox"/> u otro <input type="checkbox"/>	<input type="checkbox"/>	<input type="checkbox"/>	<input type="checkbox"/>	<input type="checkbox"/>
Rampas Cantidad: ____	<input type="checkbox"/>	<input type="checkbox"/>	<input type="checkbox"/>	<input type="checkbox"/>
Cuenta con paradas de transporte público	<input type="checkbox"/>	<input type="checkbox"/>	<input type="checkbox"/>	<input type="checkbox"/>
Cuenta con banquetas	<input type="checkbox"/>	<input type="checkbox"/>	<input type="checkbox"/>	<input type="checkbox"/>


Especificación medidas: n/a
rampa 2.1 m
banqueta n/a
andador

Existen barreras en sus zonas peatonales

(1) postes, (2) anuncios, (3) casetas telefónicas, (4) mobiliario urbano dispuestos de manera incorrecta (5) irregularidad en guarnición

Equipamientos urbanos relevantes: **Sí/No**

* Especificación: Puerto fronterizo I



Porcentaje de cobertura vegetal **9.29%**

Resultado evaluación:
Malo



M: malo, R: regular, B: bueno, MB: Muy bueno

Fecha evaluación : 15 enero 2026

ZAP IMU

*ZAP: Zonas de Atención Prioritaria *IMU: Índice de Marginación Urbana



Localización/ Sector C



SECCIÓN 1 IDENTIFICACIÓN BÁSICA

Clasificación: Espacio público con función de infraestructura: vías urbanas (via eje radial)
 Ubicación: calz. H. Colegio Militar y c. Cuyutlan
 Colonia: Sin nombre

Superficie: 1,628.16 m²

SECCIÓN 2 CARACTERÍSTICAS

Buen estado: óptimas condiciones de uso y poca o nula necesidad de mantención. **Estado regular:** presenta daños menores como falta de movilidad o falta de alguna estructura de soporte. Permite funcionalidad parcial. Puede presentar riesgo para los niños sin supervisión de un adulto. **Mal estado:** condiciones que hacen difícil o peligroso su uso y que requieren importantes trabajos de reparación o sustitución de partes.

Elemento	Existen en buen estado	Existen en estado regular	Existen la mayoría en mal estado	No existen
Luminarias	<input type="checkbox"/>	<input type="checkbox"/>	<input type="checkbox"/>	<input type="checkbox"/>
Placa de identificación de espacio adoptado	<input type="checkbox"/>	<input type="checkbox"/>	<input type="checkbox"/>	<input type="checkbox"/>
Hitos: arco <input type="checkbox"/> busto <input type="checkbox"/> escultura <input type="checkbox"/> u otro <input type="checkbox"/>	<input type="checkbox"/>	<input type="checkbox"/>	<input type="checkbox"/>	<input type="checkbox"/>
Rampas Cantidad: _____	<input type="checkbox"/>	<input type="checkbox"/>	<input type="checkbox"/>	<input type="checkbox"/>
Cuenta con paradas de transporte público	<input type="checkbox"/>	<input type="checkbox"/>	<input type="checkbox"/>	<input type="checkbox"/>
Cuenta con banquetas	<input type="checkbox"/>	<input type="checkbox"/>	<input type="checkbox"/>	<input type="checkbox"/>

Especificación medidas:

n/a
rampa

1.0 m
banqueta

n/a
andador

Existen barreras en sus zonas peatonales

(1) postes, (2) anuncios, (3) casetas telefónicas, (4) mobiliario urbano dispuestos de manera incorrecta (5) irregularidad en guarnición

Equipamientos urbanos relevantes: **Sí/No**

* Especificación: Comercio



Porcentaje de cobertura vegetal **25.01%**

Resultado evaluación:
Regular



M: malo, R: regular, B: bueno, MB: Muy bueno

Fecha evaluación : 16 enero 2026

ZAP IMU

*ZAP: Zonas de Atención Prioritaria *IMU: Índice de Marginación Urbana



Localización/ Sector C



SECCIÓN 1 IDENTIFICACIÓN BÁSICA

Clasificación: Espacio público con función de infraestructura: vías urbanas (via eje radial)
 Ubicación: Av. Chihuahua de C. Salinas Cruz a C. Uxmal
 Colonia: Guajardo
 Superficie: 885.25 m²

SECCIÓN 2 CARACTERÍSTICAS

Buen estado: óptimas condiciones de uso y poca o nula necesidad de mantención. **Estado regular:** presenta daños menores como falta de movilidad o falta de alguna estructura de soporte. Permite funcionalidad parcial. Puede presentar riesgo para los niños sin supervisión de un adulto. **Mal estado:** condiciones que hacen difícil o peligroso su uso y que requieren importantes trabajos de reparación o sustitución de partes.

Elemento	Existen en buen estado	Existen en estado regular	Existen la mayoría en mal estado	No existen
Luminarias	<input type="checkbox"/>	<input type="checkbox"/>	<input type="checkbox"/>	<input type="checkbox"/>
Placa de identificación de espacio adoptado	<input type="checkbox"/>	<input type="checkbox"/>	<input type="checkbox"/>	<input type="checkbox"/>
Hitos: arco <input type="checkbox"/> busto <input type="checkbox"/> escultura <input type="checkbox"/> u otro <input type="checkbox"/>	<input type="checkbox"/>	<input type="checkbox"/>	<input type="checkbox"/>	<input type="checkbox"/>
Rampas Cantidad: _____	<input type="checkbox"/>	<input type="checkbox"/>	<input type="checkbox"/>	<input type="checkbox"/>
Cuenta con paradas de transporte público	<input type="checkbox"/>	<input type="checkbox"/>	<input type="checkbox"/>	<input type="checkbox"/>
Cuenta con banquetas	<input type="checkbox"/>	<input type="checkbox"/>	<input type="checkbox"/>	<input type="checkbox"/>

Especificación medidas:

n/a
rampa

n/a
banqueta

n/a
andador

Existen barreras en sus zonas peatonales

(1) postes, (2) anuncios, (3) casetas telefónicas, (4) mobiliario urbano dispuestos de manera incorrecta (5) irregularidad en guarnición

Equipamientos urbanos relevantes: **Sí/No**

* Especificación: Comercio



Porcentaje de cobertura vegetal **31.87%**

Resultado evaluación:
Regular



M: malo, R: regular, B: bueno, MB: Muy bueno

Fecha evaluación : 16 enero 2026

ZAP IMU

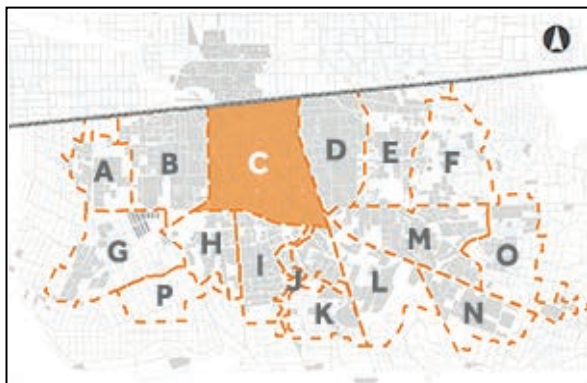
*ZAP: Zonas de Atención Prioritaria *IMU: Índice de Marginación Urbana

ÁREA VERDE URBANA (PARQUE)

IDENTIFICADOR 53



Localización/ Sector C



SECCIÓN 1 IDENTIFICACIÓN BÁSICA

Clasificación: Espacio público con función de equipamiento público: área verde urbana (parque)

Dirección: c. Progreso y av. Yucatán

Colonia: Esperanza

Superficie: 7,000 m²

Sin cerco perimetral Con cerco perimetral

SECCIÓN 2 CARACTERÍSTICAS

Buen estado: óptimas condiciones de uso y poca o nula necesidad de mantención. **Estado regular:** presenta daños menores como falta de movilidad o falta de alguna estructura de soporte. Permite funcionalidad parcial. Puede presentar riesgo para los niños sin supervisión de un adulto. **Mal estado:** condiciones que hacen difícil o peligroso su uso y que requieren importantes trabajos de reparación o sustitución de partes.

Elemento	Existen en buen estado	Existen en estado regular	Existen la mayoría en mal estado	No existen
Bancas, asientos u otros para sentarse:	<input type="checkbox"/>	<input checked="" type="checkbox"/>	<input type="checkbox"/>	<input type="checkbox"/>
Bebedores de agua:	<input type="checkbox"/>	<input type="checkbox"/>	<input type="checkbox"/>	<input checked="" type="checkbox"/>
Basureros	<input type="checkbox"/>	<input type="checkbox"/>	<input type="checkbox"/>	<input checked="" type="checkbox"/>
Escenario / explanada / para eventos	<input type="checkbox"/>	<input checked="" type="checkbox"/>	<input type="checkbox"/>	<input type="checkbox"/>
Cubiertas	<input type="checkbox"/>	<input checked="" type="checkbox"/>	<input type="checkbox"/>	<input type="checkbox"/>
Juegos infantiles:	<input type="checkbox"/>	<input checked="" type="checkbox"/>	<input type="checkbox"/>	<input type="checkbox"/>
Sanitarios:	<input type="checkbox"/>	<input type="checkbox"/>	<input type="checkbox"/>	<input checked="" type="checkbox"/>
kiosco	<input type="checkbox"/>	<input type="checkbox"/>	<input type="checkbox"/>	<input checked="" type="checkbox"/>
Hitos: arco <input type="checkbox"/> busto <input type="checkbox"/> escultura <input type="checkbox"/> otro <input type="checkbox"/>	<input type="checkbox"/>	<input type="checkbox"/>	<input type="checkbox"/>	<input checked="" type="checkbox"/>
Bici estacionamiento	<input type="checkbox"/>	<input type="checkbox"/>	<input type="checkbox"/>	<input checked="" type="checkbox"/>
Luminarias	<input checked="" type="checkbox"/>	<input type="checkbox"/>	<input type="checkbox"/>	<input type="checkbox"/>
Gimnasio al aire libre	<input type="checkbox"/>	<input checked="" type="checkbox"/>	<input type="checkbox"/>	<input type="checkbox"/>

Porcentaje de cobertura vegetal **36.31%**

Elementos



Cuenta con llaves de agua potable Sí No

Existen barreras en sus zonas peatonales Sí No
 (1) postes, (2) anuncios, (3) casetas telefónicas, (4) mobiliario urbano dispuestos de manera incorrecta (5) irregularidad en guarnición

Cuenta con banquetas Sí No

Especificación medidas 2.0 m 1.5 m
 banqueta andador

Equipamientos urbanos relevantes: Sí No

* Especificación: Comandancia de policia

Fecha evaluación : 16 enero 2026
 ZAP IMU
*ZAP: Zonas de Atención Prioritaria *IMU: Índice de Marginación Urbana

Resultado evaluación:
Malo



M: malo, R: regular, B: bueno, MB: Muy bueno

Localización/ Sector C



SECCIÓN 1 IDENTIFICACIÓN BÁSICA

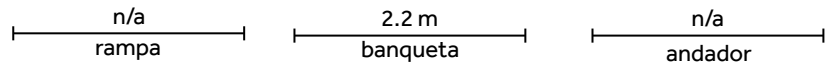
Clasificación: Espacio público con función de infraestructura: vías urbanas (via eje radial)
 Ubicación: col. Independencia y av. Sinaloa
 Colonia: Esperanza
 Superficie: 2,213.03 m²

SECCIÓN 2 CARACTERÍSTICAS

Buen estado: óptimas condiciones de uso y poca o nula necesidad de mantenimiento. **Estado regular:** presenta daños menores como falta de movilidad o falta de alguna estructura de soporte. Permite funcionalidad parcial. Puede presentar riesgo para los niños sin supervisión de un adulto. **Mal estado:** condiciones que hacen difícil o peligroso su uso y que requieren importantes trabajos de reparación o sustitución de partes.

Elemento	Existen en buen estado	Existen en estado regular	Existen la mayoría en mal estado	No existen
Luminarias	<input type="checkbox"/>	<input type="checkbox"/>	<input type="checkbox"/>	<input type="checkbox"/>
Placa de identificación de espacio adoptado	<input type="checkbox"/>	<input type="checkbox"/>	<input type="checkbox"/>	<input type="checkbox"/>
Hitos: arco <input type="checkbox"/> busto <input type="checkbox"/> escultura <input type="checkbox"/> u otro <input type="checkbox"/>	<input type="checkbox"/>	<input type="checkbox"/>	<input type="checkbox"/>	<input type="checkbox"/>
Rampas Cantidad: ____	<input type="checkbox"/>	<input type="checkbox"/>	<input type="checkbox"/>	<input type="checkbox"/>
Cuenta con paradas de transporte público	<input type="checkbox"/>	<input type="checkbox"/>	<input type="checkbox"/>	<input type="checkbox"/>
Cuenta con banquetas	<input type="checkbox"/>	<input type="checkbox"/>	<input type="checkbox"/>	<input type="checkbox"/>

Especificación medidas:



Existen barreras en sus zonas peatonales

(1) postes, (2) anuncios, (3) casetas telefónicas, (4) mobiliario urbano dispuestos de manera incorrecta (5) irregularidad en guarnición

Equipamientos urbanos relevantes: **Sí/No**

* Especificación: Primaria



Porcentaje de cobertura vegetal **27.38%**

Resultado evaluación: **Malo**



M: malo, R: regular, B: bueno, MB: Muy bueno

Fecha evaluación : 16 enero 2026

ZAP IMU

*ZAP: Zonas de Atención Prioritaria *IMU: Índice de Marginación Urbana

ÁREA VERDE URBANA (PARQUE)

IDENTIFICADOR 55



Localización/ Sector C



SECCIÓN 1 IDENTIFICACIÓN BÁSICA

Clasificación: Espacio público con función de equipamiento público: área verde urbana (parque)
 Dirección: c. Arcos Zacatecas y c. Arcos Querétaro

Colonia: Resid. Los Arcos

Superficie: 2,467.89 m²

Sin cerco perimetral Con cerco perimetral

SECCIÓN 2 CARACTERÍSTICAS

Buen estado: óptimas condiciones de uso y poca o nula necesidad de mantenimiento. **Estado regular:** presenta daños menores como falta de movilidad o falta de alguna estructura de soporte. Permite funcionalidad parcial. Puede presentar riesgo para los niños sin supervisión de un adulto. **Mal estado:** condiciones que hacen difícil o peligroso su uso y que requieren importantes trabajos de reparación o sustitución de partes.

Elemento	Existen en buen estado	Existen en estado regular	Existen la mayoría en mal estado	No existen
Bancas, asientos u otros para sentarse:	<input type="checkbox"/>	<input type="checkbox"/>	<input type="checkbox"/>	<input type="checkbox"/>
Bebedores de agua:	<input type="checkbox"/>	<input type="checkbox"/>	<input type="checkbox"/>	<input type="checkbox"/>
Basureros	<input type="checkbox"/>	<input type="checkbox"/>	<input type="checkbox"/>	<input type="checkbox"/>
Escenario / explanada / para eventos	<input type="checkbox"/>	<input type="checkbox"/>	<input type="checkbox"/>	<input type="checkbox"/>
Cubiertas	<input type="checkbox"/>	<input type="checkbox"/>	<input type="checkbox"/>	<input type="checkbox"/>
Juegos infantiles:	<input type="checkbox"/>	<input type="checkbox"/>	<input type="checkbox"/>	<input type="checkbox"/>
Sanitarios:	<input type="checkbox"/>	<input type="checkbox"/>	<input type="checkbox"/>	<input type="checkbox"/>
kiosco	<input type="checkbox"/>	<input type="checkbox"/>	<input type="checkbox"/>	<input type="checkbox"/>
Hitos: arco <input type="checkbox"/> busto <input type="checkbox"/> escultura <input type="checkbox"/> otro <input type="checkbox"/>	<input type="checkbox"/>	<input type="checkbox"/>	<input type="checkbox"/>	<input type="checkbox"/>
Bici estacionamiento	<input type="checkbox"/>	<input type="checkbox"/>	<input type="checkbox"/>	<input type="checkbox"/>
Luminarias	<input type="checkbox"/>	<input type="checkbox"/>	<input type="checkbox"/>	<input type="checkbox"/>
Gimnasio al aire libre	<input type="checkbox"/>	<input type="checkbox"/>	<input type="checkbox"/>	<input type="checkbox"/>

Porcentaje de cobertura vegetal **24.94%**

Elementos



Cuenta con llaves de agua potable	<input type="checkbox"/>	<input type="checkbox"/>
Existen barreras en sus zonas peatonales (1) postes, (2) anuncios, (3) casetas telefónicas, (4) mobiliario urbano dispuestos de manera incorrecta (5) irregularidad en guarnición	<input type="checkbox"/>	<input type="checkbox"/>
Cuenta con banquetas	<input type="checkbox"/>	<input type="checkbox"/>
Especificación medidas		
Equipamientos urbanos relevantes:	<input type="checkbox"/>	<input type="checkbox"/>
* Especificación:	_____	

Fecha evaluación : 16 enero 2026

ZAP IMU

*ZAP: Zonas de Atención Prioritaria *IMU: Índice de Marginación Urbana

Resultado evaluación:
Regular



M: malo, R: regular, B: bueno, MB: Muy bueno

VÍAS URBANAS

IDENTIFICADOR 56

Localización/ Sector C



SECCIÓN 1 IDENTIFICACIÓN BÁSICA

Clasificación: Espacio público con función de infraestructura: vías urbanas (via eje radial)
Ubicación: blvr. Adolfo López Mateos y av. Morelos
Colonia: Primera Sección
Superficie: 1,202.19 m²

SECCIÓN 2 CARACTERÍSTICAS

Buen estado: óptimas condiciones de uso y poca o nula necesidad de mantención. **Estado regular:** presenta daños menores como falta de movilidad o falta de alguna estructura de soporte. Permite funcionalidad parcial. Puede presentar riesgo para los niños sin supervisión de un adulto. **Mal estado:** condiciones que hacen difícil o peligroso su uso y que requieren importantes trabajos de reparación o sustitución de partes.

Elemento	Existen en buen estado	Existen en estado regular	Existen la mayoría en mal estado	No existen
Luminarias	<input type="checkbox"/>	<input checked="" type="checkbox"/>	<input type="checkbox"/>	<input type="checkbox"/>
Placa de identificación de espacio adoptado	<input type="checkbox"/>	<input type="checkbox"/>	<input type="checkbox"/>	<input checked="" type="checkbox"/>
Hitos: arco <input type="checkbox"/> busto <input type="checkbox"/> escultura <input type="checkbox"/> u otro <input type="checkbox"/>	<input type="checkbox"/>	<input type="checkbox"/>	<input type="checkbox"/>	<input checked="" type="checkbox"/>
Rampas Cantidad: _____	<input type="checkbox"/>	<input type="checkbox"/>	<input type="checkbox"/>	<input checked="" type="checkbox"/>
Cuenta con paradas de transporte público	<input type="checkbox"/>	<input type="checkbox"/>	<input type="checkbox"/>	<input checked="" type="checkbox"/>
Cuenta con banquetas	<input checked="" type="checkbox"/>	<input type="checkbox"/>	<input type="checkbox"/>	<input type="checkbox"/>

Especificacion medidas: n/a 1.2 m n/a
rampa banqueta andador

Existen barreras en sus zonas peatonales
 (1) postes, (2) anuncios, (3) casetas telefónicas, (4) mobiliario urbano dispuestos de manera incorrecta (5) irregularidad en guarnición

Equipamientos urbanos relevantes: Sí/No * Especificación: Telecomunicaciones



Porcentaje de cobertura vegetal **29.48%**

Resultado evaluación:
Malo



M: malo, R: regular, B: bueno, MB: Muy bueno

Fecha evaluación : 16 enero 2025
 ZAP IMU

*ZAP: Zonas de Atención Prioritaria *IMU: Índice de Marginación Urbana



Localización/ Sector C



SECCIÓN 1 IDENTIFICACIÓN BÁSICA

Clasificación: Espacio público con función de

infraestructura: vías urbanas (via colectora)

Ubicación: av. Arcos de Morelia

Colonia: Resid. Los Arcos

Superficie: 1,885.74 m²

SECCIÓN 2 CARACTERÍSTICAS

Buen estado: óptimas condiciones de uso y poca o nula necesidad de mantenimiento. **Estado regular:** presenta daños menores como falta de movilidad o falta de alguna estructura de soporte. Permite funcionalidad parcial. Puede presentar riesgo para los niños sin supervisión de un adulto. **Mal estado:** condiciones que hacen difícil o peligroso su uso y que requieren importantes trabajos de reparación o sustitución de partes.

Elemento	Existen en buen estado	Existen en estado regular	Existen la mayoría en mal estado	No existen
Luminarias	<input type="checkbox"/>	<input type="checkbox"/>	<input type="checkbox"/>	<input type="checkbox"/>
Placa de identificación de espacio adoptado	<input type="checkbox"/>	<input type="checkbox"/>	<input type="checkbox"/>	<input type="checkbox"/>
Hitos: arco <input type="checkbox"/> busto <input type="checkbox"/> escultura <input type="checkbox"/> u otro <input type="checkbox"/>	<input type="checkbox"/>	<input type="checkbox"/>	<input type="checkbox"/>	<input type="checkbox"/>
Rampas Cantidad: _____	<input type="checkbox"/>	<input type="checkbox"/>	<input type="checkbox"/>	<input type="checkbox"/>
Cuenta con paradas de transporte público	<input type="checkbox"/>	<input type="checkbox"/>	<input type="checkbox"/>	<input type="checkbox"/>
Cuenta con banquetas	<input type="checkbox"/>	<input type="checkbox"/>	<input type="checkbox"/>	<input type="checkbox"/>

Especificacion medidas:

n/a
rampa

n/a
banqueta

n/a
andador

Existen barreras en sus zonas peatonales

(1) postes, (2) anuncios, (3) casetas telefónicas, (4) mobiliario urbano dispuestos de manera incorrecta (5) irregularidad en guarnición

Equipamientos urbanos relevantes: **Sí/No**

* Especificación: _____



Porcentaje de cobertura vegetal **16.40%**

Resultado evaluación:
Malo



M: malo, R: regular, B: bueno, MB: Muy bueno

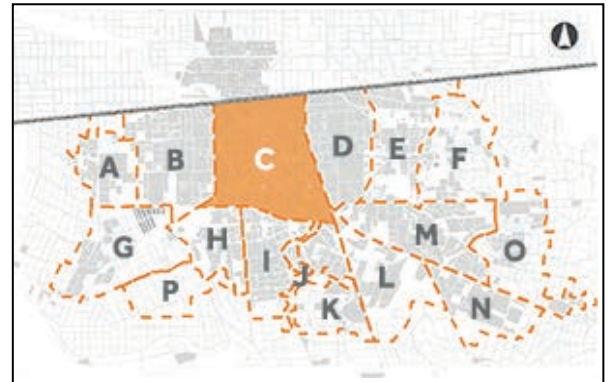
Fecha evaluación : 16 enero 2026

ZAP IMU

*ZAP: Zonas de Atención Prioritaria *IMU: Índice de Marginación Urbana



Localización/ Sector C



SECCIÓN 1 IDENTIFICACIÓN BÁSICA

Clasificación: Espacio público con función de

infraestructura: vías urbanas (via eje radial)

Ubicación: Calz. de los Presidentes

Colonia: Río Nuevo

Superficie: 5,814.60 m²

SECCIÓN 2 CARACTERÍSTICAS

Buen estado: óptimas condiciones de uso y poca o nula necesidad de mantención. **Estado regular:** presenta daños menores como falta de movilidad o falta de alguna estructura de soporte. Permite funcionalidad parcial. Puede presentar riesgo para los niños sin supervisión de un adulto. **Mal estado:** condiciones que hacen difícil o peligroso su uso y que requieren importantes trabajos de reparación o sustitución de partes.

Elemento	Existen en buen estado	Existen en estado regular	Existen la mayoría en mal estado	No existen
Luminarias	<input type="checkbox"/>	<input type="checkbox"/>	<input type="checkbox"/>	<input type="checkbox"/>
Placa de identificación de espacio adoptado	<input type="checkbox"/>	<input type="checkbox"/>	<input type="checkbox"/>	<input type="checkbox"/>
Hitos: arco <input type="checkbox"/> busto <input type="checkbox"/> escultura <input type="checkbox"/> u otro <input type="checkbox"/>	<input type="checkbox"/>	<input type="checkbox"/>	<input type="checkbox"/>	<input type="checkbox"/>
Rampas Cantidad: <u>1</u>	<input type="checkbox"/>	<input type="checkbox"/>	<input type="checkbox"/>	<input type="checkbox"/>
Cuenta con paradas de transporte público	<input type="checkbox"/>	<input type="checkbox"/>	<input type="checkbox"/>	<input type="checkbox"/>
Cuenta con banquetas	<input type="checkbox"/>	<input type="checkbox"/>	<input type="checkbox"/>	<input type="checkbox"/>

Especificacion medidas:

n/a
rampa

n/a
banqueta

n/a
andador

Existen barreras en sus zonas peatonales

(1) postes, (2) anuncios, (3) casetas telefónicas, (4) mobiliario urbano dispuestos de manera incorrecta (5) irregularidad en guarnición

Equipamientos urbanos relevantes: **Sí/No**

* Especificación: Abasto



Porcentaje de cobertura vegetal **35.82%**

Resultado evaluación:
Regular



M: malo, R: regular, B: bueno, MB: Muy bueno

Fecha evaluación : 16 enero 2026

ZAP IMU

*ZAP: Zonas de Atención Prioritaria *IMU: Índice de Marginación Urbana

VÍAS URBANAS

IDENTIFICADOR 59



Localización/ Sector C



SECCIÓN 1 IDENTIFICACIÓN BÁSICA

Clasificación: Espacio público con función de infraestructura: vías urbanas (via eje radial)
Ubicación: calz. de los Presidentes
Colonia: Río Nuevo
Superficie: 203.97 m²

SECCIÓN 2 CARACTERÍSTICAS

Buen estado: óptimas condiciones de uso y poca o nula necesidad de mantenimiento. **Estado regular:** presenta daños menores como falta de movilidad o falta de alguna estructura de soporte. Permite funcionalidad parcial. Puede presentar riesgo para los niños sin supervisión de un adulto. **Mal estado:** condiciones que hacen difícil o peligroso su uso y que requieren importantes trabajos de reparación o sustitución de partes.

Elemento	Existen en buen estado	Existen en estado regular	Existen la mayoría en mal estado	No existen
Luminarias	<input type="checkbox"/>	<input type="checkbox"/>	<input type="checkbox"/>	<input type="checkbox"/>
Placa de identificación de espacio adoptado	<input type="checkbox"/>	<input type="checkbox"/>	<input type="checkbox"/>	<input type="checkbox"/>
Hitos: arco <input type="checkbox"/> busto <input type="checkbox"/> escultura <input type="checkbox"/> u otro <input type="checkbox"/>	<input type="checkbox"/>	<input type="checkbox"/>	<input type="checkbox"/>	<input type="checkbox"/>
Rampas Cantidad: _____	<input type="checkbox"/>	<input type="checkbox"/>	<input type="checkbox"/>	<input type="checkbox"/>
Cuenta con paradas de transporte público	<input type="checkbox"/>	<input type="checkbox"/>	<input type="checkbox"/>	<input type="checkbox"/>
Cuenta con banquetas	<input type="checkbox"/>	<input type="checkbox"/>	<input type="checkbox"/>	<input type="checkbox"/>

Especificacion medidas:

n/a
rampa

1.2 m
banqueta


n/a
andador

Existen barreras en sus zonas peatonales

(1) postes, (2) anuncios, (3) casetas telefónicas, (4) mobiliario urbano dispuestos de manera incorrecta (5) irregularidad en guarnición

Equipamientos urbanos relevantes: **Sí/No**

* Especificación: Puerto fronterizo I



Porcentaje de cobertura vegetal **3.40%**

Resultado evaluación:
Regular



M: malo, R: regular, B: bueno, MB: Muy bueno

Fecha evaluación : 15 enero 2026

ZAP IMU

*ZAP: Zonas de Atención Prioritaria *IMU: Índice de Marginación Urbana

VÍAS URBANAS

IDENTIFICADOR 60



Localización/ Sector C



SECCIÓN 1 IDENTIFICACIÓN BÁSICA

Clasificación: Espacio público con función de infraestructura: vías urbanas (via secundaria)
 Ubicación: blvr. 1810
 Colonia: Zona Industrial
 Superficie: 706.24 m²

SECCIÓN 2 CARACTERÍSTICAS


Buen estado: óptimas condiciones de uso y poca o nula necesidad de mantención. **Estado regular:** presenta daños menores como falta de movilidad o falta de alguna estructura de soporte. Permite funcionalidad parcial. Puede presentar riesgo para los niños sin supervisión de un adulto. **Mal estado:** condiciones que hacen difícil o peligroso su uso y que requieren importantes trabajos de reparación o sustitución de partes.

Elemento	Existen en buen estado	Existen en estado regular	Existen la mayoría en estado	No existen
Luminarias	<input type="checkbox"/>	<input type="checkbox"/>	<input type="checkbox"/>	<input type="checkbox"/>
Placa de identificación de espacio adoptado	<input type="checkbox"/>	<input type="checkbox"/>	<input type="checkbox"/>	<input type="checkbox"/>
Hitos: arco <input type="checkbox"/> busto <input type="checkbox"/> escultura <input type="checkbox"/> u otro <input type="checkbox"/>	<input type="checkbox"/>	<input type="checkbox"/>	<input type="checkbox"/>	<input type="checkbox"/>
Rampas Cantidad: _____	<input type="checkbox"/>	<input type="checkbox"/>	<input type="checkbox"/>	<input type="checkbox"/>
Cuenta con paradas de transporte público	<input type="checkbox"/>	<input type="checkbox"/>	<input type="checkbox"/>	<input type="checkbox"/>
Cuenta con banquetas	<input type="checkbox"/>	<input type="checkbox"/>	<input type="checkbox"/>	<input type="checkbox"/>

Especificacion medidas: n/a n/a n/a
rampa banqueta andador

Existen barreras en sus zonas peatonales
 (1) postes, (2) anuncios, (3) casetas telefónicas, (4) mobiliario urbano dispuestos de manera incorrecta (5) irregularidad en guarnición

Equipamientos urbanos relevantes: **Sí/No** * Especificación: _____



Porcentaje de cobertura vegetal **9.01%**

Resultado evaluación: **Malo**

M

R

B

MB

M: malo, R: regular, B: bueno, MB: Muy bueno

Fecha evaluación : 16 enero 2026
 ZAP IMU
*ZAP: Zonas de Atención Prioritaria *IMU: Índice de Marginación Urbana

VÍAS URBANAS

IDENTIFICADOR 61



Localización/ Sector C



SECCIÓN 1 IDENTIFICACIÓN BÁSICA

Clasificación: Espacio público con función de infraestructura: vías urbanas (via secundaria)
 Ubicación: calz. 1810 y calz. San Miguel el Grande
 Colonia: Hidalgo
 Superficie: 159.67 m²

SECCIÓN 2 CARACTERÍSTICAS

Buen estado: óptimas condiciones de uso y poca o nula necesidad de mantención. **Estado regular:** presenta daños menores como falta de movilidad o falta de alguna estructura de soporte. Permite funcionalidad parcial. Puede presentar riesgo para los niños sin supervisión de un adulto. **Mal estado:** condiciones que hacen difícil o peligroso su uso y que requieren importantes trabajos de reparación o sustitución de partes.

Elemento	Existen en buen estado	Existen en estado regular	Existen la mayoría en mal estado	No existen
Luminarias	<input type="checkbox"/>	<input type="checkbox"/>	<input type="checkbox"/>	<input type="checkbox"/>
Placa de identificación de espacio adoptado	<input type="checkbox"/>	<input type="checkbox"/>	<input type="checkbox"/>	<input type="checkbox"/>
Hitos: arco <input type="checkbox"/> busto <input type="checkbox"/> escultura <input type="checkbox"/> u otro <input type="checkbox"/>	<input type="checkbox"/>	<input type="checkbox"/>	<input type="checkbox"/>	<input type="checkbox"/>
Rampas Cantidad: _____	<input type="checkbox"/>	<input type="checkbox"/>	<input type="checkbox"/>	<input type="checkbox"/>
Cuenta con paradas de transporte público	<input type="checkbox"/>	<input type="checkbox"/>	<input type="checkbox"/>	<input type="checkbox"/>
Cuenta con banquetas	<input type="checkbox"/>	<input type="checkbox"/>	<input type="checkbox"/>	<input type="checkbox"/>

Especificacion medidas: n/a
rampa 1.2 m
banqueta n/a
andador

Existen barreras en sus zonas peatonales

(1) postes, (2) anuncios, (3) casetas telefónicas, (4) mobiliario urbano dispuestos de manera incorrecta (5) irregularidad en guarnición

Equipamientos urbanos relevantes: **Sí/No**

* Especificación: _____



Porcentaje de cobertura vegetal **0%**

Resultado evaluación: **Malo**



M: malo, R: regular, B: bueno, MB: Muy bueno

Fecha evaluación : 16 enero 2026

ZAP IMU

*ZAP: Zonas de Atención Prioritaria *IMU: Índice de Marginación Urbana

VÍAS URBANAS

IDENTIFICADOR 62



Localización/ Sector C



SECCIÓN 1 IDENTIFICACIÓN BÁSICA

Clasificación: Espacio público con función de infraestructura: vías urbanas (via secundaria)
 Ubicación: Calz. 1810 y Calz. San Miguel el Grande
 Colonia: Hidalgo
 Superficie: 1,474.85 m²

SECCIÓN 2 CARACTERÍSTICAS

Buen estado: óptimas condiciones de uso y poca o nula necesidad de mantención. **Estado regular:** presenta daños menores como falta de movilidad o falta de alguna estructura de soporte. Permite funcionalidad parcial. Puede presentar riesgo para los niños sin supervisión de un adulto. **Mal estado:** condiciones que hacen difícil o peligroso su uso y que requieren importantes trabajos de reparación o sustitución de partes.

Elemento	Existen en buen estado	Existen en estado regular	Existen la mayoría en mal estado	No existen
Luminarias	<input type="checkbox"/>	<input type="checkbox"/>	<input type="checkbox"/>	<input type="checkbox"/>
Placa de identificación de espacio adoptado	<input type="checkbox"/>	<input type="checkbox"/>	<input type="checkbox"/>	<input type="checkbox"/>
Hitos: arco <input type="checkbox"/> busto <input type="checkbox"/> escultura <input type="checkbox"/> u otro <input type="checkbox"/>	<input type="checkbox"/>	<input type="checkbox"/>	<input type="checkbox"/>	<input type="checkbox"/>
Rampas Cantidad: _____	<input type="checkbox"/>	<input type="checkbox"/>	<input type="checkbox"/>	<input type="checkbox"/>
Cuenta con paradas de transporte público	<input type="checkbox"/>	<input type="checkbox"/>	<input type="checkbox"/>	<input type="checkbox"/>
Cuenta con banquetas	<input type="checkbox"/>	<input type="checkbox"/>	<input type="checkbox"/>	<input type="checkbox"/>

Especificación medidas: n/a
rampa 1.2 m
banqueta n/a
andador

Existen barreras en sus zonas peatonales

(1) postes, (2) anuncios, (3) casetas telefónicas, (4) mobiliario urbano dispuestos de manera incorrecta (5) irregularidad en guarnición

Equipamientos urbanos relevantes: **Sí/No**

* Especificación: _____



Porcentaje de cobertura vegetal **26.26%**

Resultado evaluación:
Malo



M: malo, R: regular, B: bueno, MB: Muy bueno

Fecha evaluación : 16 enero 2026

ZAP IMU

*ZAP: Zonas de Atención Prioritaria *IMU: Índice de Marginación Urbana

ESPACIO DEPORTIVO

IDENTIFICADOR 63



Localización/ Sector C

SECCIÓN 1 IDENTIFICACIÓN BÁSICA

Clasificación: Espacio público con función de equipamiento público: Espacio deportivo

Dirección: calz. San Miguel el Grande

Colonia: Hidalgo

Superficie: 17,193.18 m²

Sin cerco perimetral Con cerco perimetral

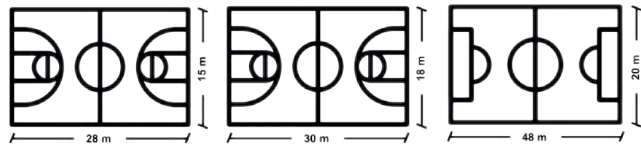


SECCIÓN 2 CARACTERÍSTICAS

Buen estado: óptimas condiciones de uso y poca o nula necesidad de mantención. **Estado regular:** presenta daños menores como falta de movilidad o falta de alguna estructura de soporte. Permite funcionalidad parcial. Puede presentar riesgo para los niños sin supervisión de un adulto. **Mal estado:** condiciones que hacen difícil o peligroso su uso y que requieren importantes trabajos de reparación o sustitución de partes.

Elemento	Existen en buen estado	Existen en estado regular	Existen la mayoría en mal estado	No existen
Bancas, asientos u otros para sentarse:	<input type="checkbox"/>	<input type="checkbox"/>	<input type="checkbox"/>	<input type="checkbox"/>
Bebedores de agua:	<input type="checkbox"/>	<input type="checkbox"/>	<input type="checkbox"/>	<input type="checkbox"/>
Basureros	<input type="checkbox"/>	<input type="checkbox"/>	<input type="checkbox"/>	<input type="checkbox"/>
Escenario / explanada / para eventos	<input type="checkbox"/>	<input type="checkbox"/>	<input type="checkbox"/>	<input type="checkbox"/>
Cubiertas	<input type="checkbox"/>	<input type="checkbox"/>	<input type="checkbox"/>	<input type="checkbox"/>
Juegos infantiles:	<input type="checkbox"/>	<input type="checkbox"/>	<input type="checkbox"/>	<input type="checkbox"/>
Sanitarios:	<input type="checkbox"/>	<input type="checkbox"/>	<input type="checkbox"/>	<input type="checkbox"/>
kiosco	<input type="checkbox"/>	<input type="checkbox"/>	<input type="checkbox"/>	<input type="checkbox"/>
Hitos: arco <input type="checkbox"/> busto <input type="checkbox"/> escultura <input type="checkbox"/> otro <input type="checkbox"/>	<input type="checkbox"/>	<input type="checkbox"/>	<input type="checkbox"/>	<input type="checkbox"/>
Bici estacionamiento	<input type="checkbox"/>	<input type="checkbox"/>	<input type="checkbox"/>	<input type="checkbox"/>
Luminarias	<input type="checkbox"/>	<input type="checkbox"/>	<input type="checkbox"/>	<input type="checkbox"/>
Gimnasio al aire libre	<input type="checkbox"/>	<input type="checkbox"/>	<input type="checkbox"/>	<input type="checkbox"/>
Canchas deportivas	<input type="checkbox"/>	<input type="checkbox"/>	<input type="checkbox"/>	<input type="checkbox"/>

Cantidad 3 Especificación medidas:



Porcentaje de cobertura vegetal **14.93%**



Elementos

Sí No

Cuenta con llaves de agua potable

Existen barreras en sus zonas peatonales

(1) postes, (2) anuncios, (3) casetas telefónicas, (4) mobiliario urbano dispuestos de manera incorrecta (5) irregularidad en guarnición

Cuenta con banquetas

Especificación medidas $\frac{1.4 \text{ m}}{\text{banqueta}}$ $\frac{n/a}{\text{andador}}$

Equipamientos urbanos relevantes:

* Especificación: Jardín de niños

Resultado evaluación:
Regular



M: malo, R: regular, B: bueno, MB: Muy bueno

Fecha evaluación : 16 enero 2026

ZAP IMU

*ZAP: Zonas de Atención Prioritaria *IMU: Índice de Marginación Urbana



Localización/ Sector C



SECCIÓN 1 IDENTIFICACIÓN BÁSICA

Clasificación: Espacio público con función de

infraestructura: vías urbanas (via eje radial)

Ubicación: blvr. Lázaro Cárdenas y blvr. Adolfo

López Mateos

Colonia: Zona Industrial

Superficie: 608.65 m²

SECCIÓN 2 CARACTERÍSTICAS

Buen estado: óptimas condiciones de uso y poca o nula necesidad de mantención. **Estado regular:** presenta daños menores como falta de movilidad o falta de alguna estructura de soporte. Permite funcionalidad parcial. Puede presentar riesgo para los niños sin supervisión de un adulto. **Mal estado:** condiciones que hacen difícil o peligroso su uso y que requieren importantes trabajos de reparación o sustitución de partes.

Elemento	Existen en buen estado	Existen en estado regular	Existen la mayoría en mal estado	No existen
Luminarias	<input type="checkbox"/>	<input type="checkbox"/>	<input type="checkbox"/>	<input type="checkbox"/>
Placa de identificación de espacio adoptado	<input type="checkbox"/>	<input type="checkbox"/>	<input type="checkbox"/>	<input type="checkbox"/>
Hitos: arco <input type="checkbox"/> busto <input type="checkbox"/> escultura <input type="checkbox"/> u otro <input type="checkbox"/>	<input type="checkbox"/>	<input type="checkbox"/>	<input type="checkbox"/>	<input type="checkbox"/>
Rampas Cantidad: _____	<input type="checkbox"/>	<input type="checkbox"/>	<input type="checkbox"/>	<input type="checkbox"/>
Cuenta con paradas de transporte público	<input type="checkbox"/>	<input type="checkbox"/>	<input type="checkbox"/>	<input type="checkbox"/>
Cuenta con banquetas	<input type="checkbox"/>	<input type="checkbox"/>	<input type="checkbox"/>	<input type="checkbox"/>

Especificación medidas:

n/a
rampa

n/a
banqueta

1.2 m
andador

Existen barreras en sus zonas peatonales

(1) postes, (2) anuncios, (3) casetas telefónicas, (4) mobiliario urbano dispuestos de manera incorrecta (5) irregularidad en guarnición

Equipamientos urbanos relevantes: **Si/No**

* Especificación: Comercio



Porcentaje de cobertura vegetal **12.64%**

Resultado evaluación:
Malo



M: malo, R: regular, B: bueno, MB: Muy bueno

Fecha evaluación : 16 enero 2026

ZAP IMU

*ZAP: Zonas de Atención Prioritaria *IMU: Índice de Marginación Urbana

IDENTIFICADOR 65



Localización/ Sector C



SECCIÓN 1 IDENTIFICACIÓN BÁSICA

Clasificación: Espacio público con función de infraestructura: vías urbanas (via eje radial)
 Ubicación: blvr. Lázaro Cárdenas y blvr. Adolfo López Mateos
 Colonia: Zona Industrial
 Superficie: 250 m²

SECCIÓN 2 CARACTERÍSTICAS

Buen estado: óptimas condiciones de uso y poca o nula necesidad de mantención. **Estado regular:** presenta daños menores como falta de movilidad o falta de alguna estructura de soporte. Permite funcionalidad parcial. Puede presentar riesgo para los niños sin supervisión de un adulto. **Mal estado:** condiciones que hacen difícil o peligroso su uso y que requieren importantes trabajos de reparación o sustitución de partes.

Elemento	Existen en buen estado	Existen en estado regular	Existen la mayoría en mal estado	No existen
Luminarias	<input type="checkbox"/>	<input type="checkbox"/>	<input type="checkbox"/>	<input type="checkbox"/>
Placa de identificación de espacio adoptado	<input type="checkbox"/>	<input type="checkbox"/>	<input type="checkbox"/>	<input type="checkbox"/>
Hitos: arco <input type="checkbox"/> busto <input type="checkbox"/> escultura <input type="checkbox"/> u otro <input type="checkbox"/>	<input type="checkbox"/>	<input type="checkbox"/>	<input type="checkbox"/>	<input type="checkbox"/>
Rampas Cantidad: _____	<input type="checkbox"/>	<input type="checkbox"/>	<input type="checkbox"/>	<input type="checkbox"/>
Cuenta con paradas de transporte público	<input type="checkbox"/>	<input type="checkbox"/>	<input type="checkbox"/>	<input type="checkbox"/>
Cuenta con banquetas	<input type="checkbox"/>	<input type="checkbox"/>	<input type="checkbox"/>	<input type="checkbox"/>

Especificacion medidas: n/a n/a n/a
rampa banqueta andador

Existen barreras en sus zonas peatonales

(1) postes, (2) anuncios, (3) casetas telefónicas, (4) mobiliario urbano dispuestos de manera incorrecta (5) irregularidad en guarnición

Equipamientos urbanos relevantes: **Sí/No**

* Especificación: Comercio



Porcentaje de cobertura vegetal **0%**

Resultado evaluación:
Malo



M: malo, R: regular, B: bueno, MB: Muy bueno

Fecha evaluación : 16 enero 2025

ZAP IMU

*ZAP: Zonas de Atención Prioritaria *IMU: Índice de Marginación Urbana



Localización/ Sector C



SECCIÓN 1 IDENTIFICACIÓN BÁSICA

Clasificación: Espacio público con función de infraestructura: vías urbanas (vía eje radial)
 Ubicación: Blvr. Lázaro Cárdenas y Blvr. Adolfo López Mateos
 Colonia: Zona Industrial
 Superficie: 357.25 m²

SECCIÓN 2 CARACTERÍSTICAS

Buen estado: óptimas condiciones de uso y poca o nula necesidad de mantención. **Estado regular:** presenta daños menores como falta de movilidad o falta de alguna estructura de soporte. Permite funcionalidad parcial. Puede presentar riesgo para los niños sin supervisión de un adulto. **Mal estado:** condiciones que hacen difícil o peligroso su uso y que requieren importantes trabajos de reparación o sustitución de partes.

Elemento	Existen en buen estado	Existen en estado regular	Existen la mayoría en mal estado	No existen
Luminarias	<input type="checkbox"/>	<input type="checkbox"/>	<input type="checkbox"/>	<input type="checkbox"/>
Placa de identificación de espacio adoptado	<input type="checkbox"/>	<input type="checkbox"/>	<input type="checkbox"/>	<input type="checkbox"/>
Hitos: arco <input type="checkbox"/> busto <input type="checkbox"/> escultura <input type="checkbox"/> u otro <input type="checkbox"/>	<input type="checkbox"/>	<input type="checkbox"/>	<input type="checkbox"/>	<input type="checkbox"/>
Rampas Cantidad: _____	<input type="checkbox"/>	<input type="checkbox"/>	<input type="checkbox"/>	<input type="checkbox"/>
Cuenta con paradas de transporte público	<input type="checkbox"/>	<input type="checkbox"/>	<input type="checkbox"/>	<input type="checkbox"/>
Cuenta con banquetas	<input type="checkbox"/>	<input type="checkbox"/>	<input type="checkbox"/>	<input type="checkbox"/>

Especificación medidas: n/a n/a n/a
rampa banqueta andador

Existen barreras en sus zonas peatonales

(1) postes, (2) anuncios, (3) casetas telefónicas, (4) mobiliario urbano dispuestos de manera incorrecta (5) irregularidad en guarnición

Equipamientos urbanos relevantes: Sí/No

* Especificación: Comercio



Porcentaje de cobertura vegetal **15.13%**

Resultado evaluación:
Malo



M: malo, R: regular, B: bueno, MB: Muy bueno

Fecha evaluación : 16 enero 2025

ZAP IMU

*ZAP: Zonas de Atención Prioritaria *IMU: Índice de Marginación Urbana

Sector D

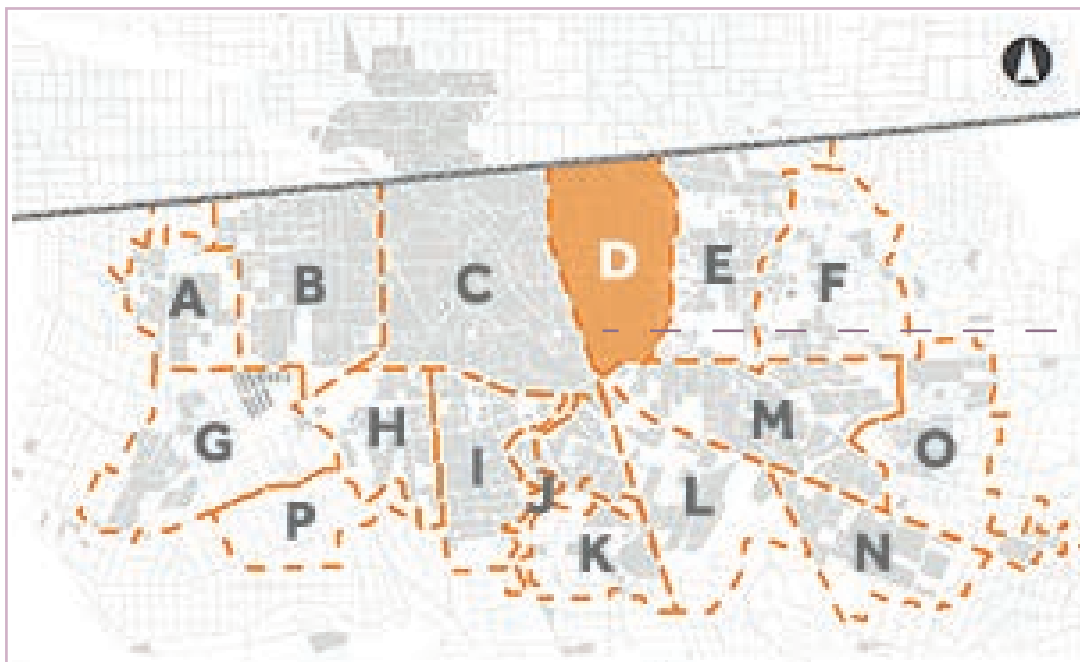
ALAMITOS
AVIACION
BENITO JUAREZ
CANTU
CARBAJAL
CHAPULTEPEC
COL. COMPUERTAS
COL. SAN GABRIEL
CONSTITUCION
CUAUHTEMOC NORTE
CUAUHTEMOC SUR
DEL PERIODISTA
DELEG. COMPUERTAS
ESTATUTO JURIDICO
EX- EJ. COAHUILA
FRACC. CATAVIÑA
HABITACIONAL SANTA FE
HACIENDA DE LOURDES
INDEPENDENCIA
INDEPENDENCIA AMPLIACION
INDEPENDENCIA SECCION MAGISTERIAL
INSURGENTES ESTE
JARDINES DEL VALLE
JUSTO SIERRA
LAS DELICIAS
LAS FUENTES
LAS FUENTES (FOVISSSTE) AMPLIACION AMPLIACION
LAZARO CARDENAS
LOS PINOS
MARTIRES DE 1906
MIRAFLORES
MISION DE LORETO
PARCELA 44

Colonias

Sector D

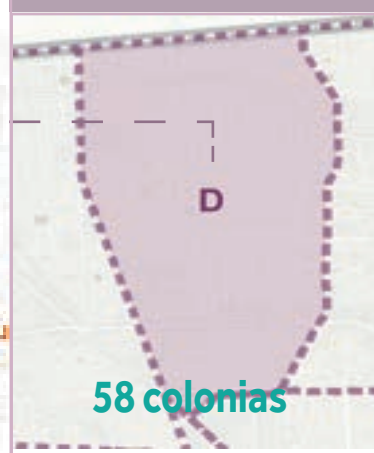
PARQUE IND. EX-XXI
PRIMERO DE DICIEMBRE
PRIVADA ARGENTINA
PRIVADA JUAREZ
PRIVADA VISTA HERMOSA
PROFESORES FEDERALES
PROHOGAR
REPUBLICA MEXICANA
RES. LA ESCONDIDA
RESID. DE ANZA
RESID. HIPICO
RESID. LA JOLLA
RESID. LIENZO
RESID. VILLAS CACHANILLA
RIVERA
ROMA
SAN FERNANDO
SANTA MARIA
SANTA ROSALIA
SANTA TERESA
SONORA
UNIDAD PATRIA
VALLARTA
VILLA DEL ROSARIO
VISTA HERMOSA

Colonias



SECTOR

D



58 colonias

Población total:

88,699



Superficie territorial:
195,65746 m²



Total masculina:
43,411



Total femenina:
45,094




0 a 14 años

11,685

Rango de población



Rango de población



20,527


60 y más



Población con
discapacidad

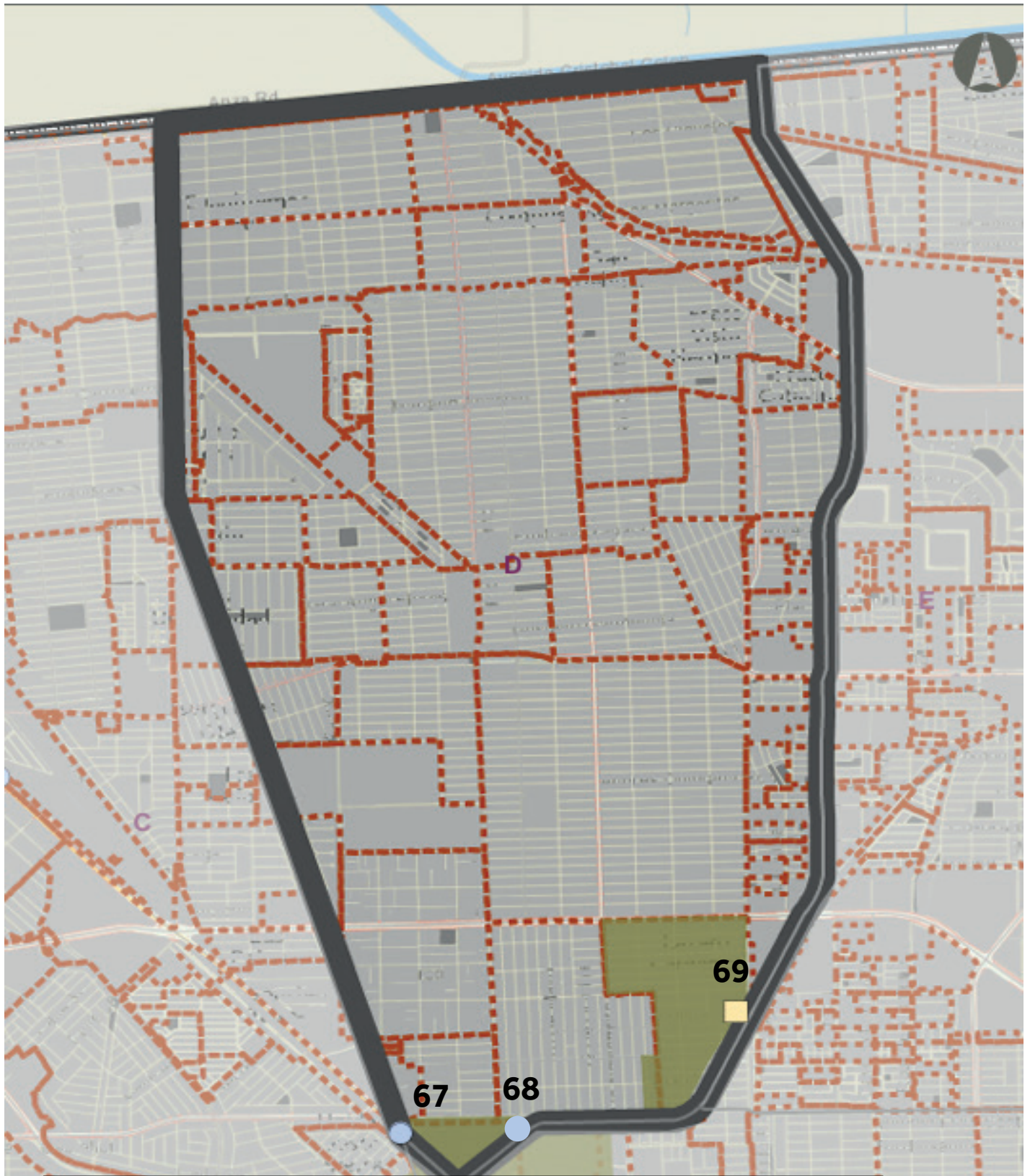
4,079

Rango de población



Sector D

Mapa de espacios públicos en zonas de atención prioritaria y con índice de marginación urbana medio, alto y muy alto en el sector "D" de Mexicali.



Simbología

Espacios públicos

- Espacios deportivos
- ▲ Áreas verdes urbanas
- Vías urbanas

Índice de marginación urbana

Grados de marginación

- Alto
- Medio
- Muy Alto

Delimitación de sector

- Límite de colonias
- Zonas de atención prioritaria
- Límite área urbana 2040

VÍAS URBANAS

IDENTIFICADOR 67



Localización/ Sector D

SECCIÓN 1 IDENTIFICACIÓN BÁSICA

Clasificación: Espacio público con función de infraestructura: vías urbanas (via eje radial)
 Ubicación: blvr. Adolfo López Mateos y calz. Gustavo Vildosola Castro
 Colonia: Zona Industrial
 Superficie: 2,743.86 m²

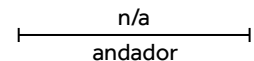
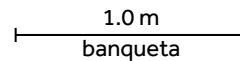
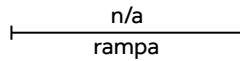


SECCIÓN 2 CARACTERÍSTICAS

Buen estado: óptimas condiciones de uso y poca o nula necesidad de mantención. **Estado regular:** presenta daños menores como falta de movilidad o falta de alguna estructura de soporte. Permite funcionalidad parcial. Puede presentar riesgo para los niños sin supervisión de un adulto. **Mal estado:** condiciones que hacen difícil o peligroso su uso y que requieren importantes trabajos de reparación o sustitución de partes.

Elemento	Existen en buen estado	Existen en estado regular	Existen la mayoría en mal estado	No existen
Luminarias	<input type="checkbox"/>	<input type="checkbox"/>	<input type="checkbox"/>	<input type="checkbox"/>
Placa de identificación de espacio adoptado	<input type="checkbox"/>	<input type="checkbox"/>	<input type="checkbox"/>	<input type="checkbox"/>
Hitos: arco <input type="checkbox"/> busto <input checked="" type="checkbox"/> escultura <input checked="" type="checkbox"/> u otro <input type="checkbox"/>	<input type="checkbox"/>	<input type="checkbox"/>	<input type="checkbox"/>	<input type="checkbox"/>
Rampas Cantidad: <u>5</u>	<input type="checkbox"/>	<input type="checkbox"/>	<input type="checkbox"/>	<input type="checkbox"/>
Cuenta con paradas de transporte público	<input type="checkbox"/>	<input type="checkbox"/>	<input type="checkbox"/>	<input type="checkbox"/>
Cuenta con banquetas	<input type="checkbox"/>	<input type="checkbox"/>	<input type="checkbox"/>	<input type="checkbox"/>

Especificacion medidas:



Existen barreras en sus zonas peatonales

(1) postes, (2) anuncios, (3) casetas telefónicas, (4) mobiliario urbano dispuestos de manera incorrecta (5) irregularidad en guarnición

Equipamientos urbanos relevantes: **Sí/No**

* Especificación: Abasto y comercio



Porcentaje de cobertura vegetal **20.77%**

Resultado evaluación:
Bueno



M: malo, R: regular, B: bueno, MB: Muy bueno

Fecha evaluación : 03 octubre 2025

ZAP IMU

*ZAP: Zonas de Atención Prioritaria *IMU: Índice de Marginación Urbana



Localización/ Sector D



SECCIÓN 1 IDENTIFICACIÓN BÁSICA

Clasificación: Espacio público con función de infraestructura: vías urbanas (via eje radial)
 Ubicación: calz. Manuel Gómez Morín y c. Dos de abril
 Colonia: Ignacio Allende
 Superficie: 600.85 m²

SECCIÓN 2 CARACTERÍSTICAS

Buen estado: óptimas condiciones de uso y poca o nula necesidad de mantención. **Estado regular:** presenta daños menores como falta de movilidad o falta de alguna estructura de soporte. Permite funcionalidad parcial. Puede presentar riesgo para los niños sin supervisión de un adulto. **Mal estado:** condiciones que hacen difícil o peligroso su uso y que requieren importantes trabajos de reparación o sustitución de partes.

Elemento	Existen en buen estado	Existen en estado regular	Existen la mayoría en mal estado	No existen
Luminarias	<input type="checkbox"/>	<input type="checkbox"/>	<input type="checkbox"/>	<input type="checkbox"/>
Placa de identificación de espacio adoptado	<input type="checkbox"/>	<input type="checkbox"/>	<input type="checkbox"/>	<input type="checkbox"/>
Hitos: arco <input type="checkbox"/> busto <input type="checkbox"/> escultura <input type="checkbox"/> u otro <input type="checkbox"/>	<input type="checkbox"/>	<input type="checkbox"/>	<input type="checkbox"/>	<input type="checkbox"/>
Rampas Cantidad: <u>2</u>	<input type="checkbox"/>	<input type="checkbox"/>	<input type="checkbox"/>	<input type="checkbox"/>
Cuenta con paradas de transporte público	<input type="checkbox"/>	<input type="checkbox"/>	<input type="checkbox"/>	<input type="checkbox"/>
Cuenta con banquetas	<input type="checkbox"/>	<input type="checkbox"/>	<input type="checkbox"/>	<input type="checkbox"/>

Especificacion medidas: n/a
rampa 1.9 m
banqueta n/a
andador

Existen barreras en sus zonas peatonales

(1) postes, (2) anuncios, (3) casetas telefónicas, (4) mobiliario urbano dispuestos de manera incorrecta (5) irregularidad en guarnición

Equipamientos urbanos relevantes: **Sí/No**

* Especificación: _____



Porcentaje de cobertura vegetal **1.14%**

Resultado evaluación:
Regular



M: malo, R: regular, B: bueno, MB: Muy bueno

Fecha evaluación : 13 octubre 2025

ZAP IMU

*ZAP: Zonas de Atención Prioritaria *IMU: Índice de Marginación Urbana

ESPACIO DEPORTIVO

IDENTIFICADOR 69

Localización/ Sector D



SECCIÓN 1 IDENTIFICACIÓN BÁSICA

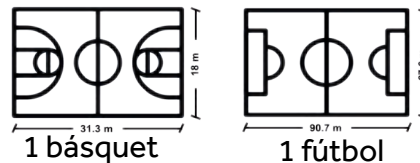
Clasificación: Espacio público con función de equipamiento público: Espacio deportivo
 Dirección: av. Ayuntamiento y c. Rio Santiago
 Colonia: Lázaro Cárdenas
 Superficie: 13,844.60 m²
 Sin cerco perimetral Con cerco perimetral

SECCIÓN 2 CARACTERÍSTICAS

Buen estado: óptimas condiciones de uso y poca o nula necesidad de mantención. **Estado regular:** presenta daños menores como falta de movilidad o falta de alguna estructura de soporte. Permite funcionalidad parcial. Puede presentar riesgo para los niños sin supervisión de un adulto. **Mal estado:** condiciones que hacen difícil o peligroso su uso y que requieren importantes trabajos de reparación o sustitución de partes.

Elemento	Existen en buen estado	Existen en estado regular	Existen la mayoría en mal estado	No existen
Bancas, asientos u otros para sentarse:	<input type="checkbox"/>	<input type="checkbox"/>	<input type="checkbox"/>	<input type="checkbox"/>
Bebedores de agua:	<input type="checkbox"/>	<input type="checkbox"/>	<input type="checkbox"/>	<input type="checkbox"/>
Basureros	<input type="checkbox"/>	<input type="checkbox"/>	<input type="checkbox"/>	<input type="checkbox"/>
Escenario / explanada / para eventos	<input type="checkbox"/>	<input type="checkbox"/>	<input type="checkbox"/>	<input type="checkbox"/>
Cubiertas	<input type="checkbox"/>	<input type="checkbox"/>	<input type="checkbox"/>	<input type="checkbox"/>
Juegos infantiles:	<input type="checkbox"/>	<input type="checkbox"/>	<input type="checkbox"/>	<input type="checkbox"/>
Sanitarios:	<input type="checkbox"/>	<input type="checkbox"/>	<input type="checkbox"/>	<input type="checkbox"/>
kiosco	<input type="checkbox"/>	<input type="checkbox"/>	<input type="checkbox"/>	<input type="checkbox"/>
Hitos: arco <input type="checkbox"/> busto <input type="checkbox"/> escultura <input checked="" type="checkbox"/> otro <input type="checkbox"/>	<input type="checkbox"/>	<input type="checkbox"/>	<input type="checkbox"/>	<input type="checkbox"/>
Bici estacionamiento	<input type="checkbox"/>	<input type="checkbox"/>	<input type="checkbox"/>	<input type="checkbox"/>
Luminarias	<input type="checkbox"/>	<input type="checkbox"/>	<input type="checkbox"/>	<input type="checkbox"/>
Gimnasio al aire libre	<input type="checkbox"/>	<input type="checkbox"/>	<input type="checkbox"/>	<input type="checkbox"/>
Canchas deportivas	<input type="checkbox"/>	<input type="checkbox"/>	<input type="checkbox"/>	<input type="checkbox"/>

Cantidad 2 Especificación medidas:



Porcentaje de cobertura vegetal **4.86%**



Elementos

Elementos	Sí	No
Cuenta con llaves de agua potable	<input type="checkbox"/>	<input type="checkbox"/>
Existen barreras en sus zonas peatonales (1) postes, (2) anuncios, (3) casetas telefónicas, (4) mobiliario urbano dispuestos de manera incorrecta (5) irregularidad en guarnición	<input type="checkbox"/>	<input type="checkbox"/>
Cuenta con banquetas	<input type="checkbox"/>	<input type="checkbox"/>
Especificación medidas		
Equipamientos urbanos relevantes:	<input type="checkbox"/>	<input type="checkbox"/>
* Especificación: Educación básica y salud		

Resultado evaluación:
Bueno



M: malo, R: regular, B: bueno, MB: Muy bueno

Fecha evaluación : 13 octubre 2025

ZAP IMU

*ZAP: Zonas de Atención Prioritaria *IMU: Índice de Marginación Urbana

Sector E

ADARA PRIMERA SECCION
ADARA SEGUNDA SECCION
ALCOCER DEL BOSQUE
ALIANZA PARA LA PRODUCCION
ANTEA RESIDENCIAL
ARMANDO GUTIERREZ
BUROCRATAS FEDERALES
CERRADA SANTO DOMINGO
COL. BORDO LA RIVERA
COL. CORREGIDORA
COL. VILLAS DEL VALLE
COL. ZONA COMPUERTAS
CONDOMINIOS CALZADA
CORSICA RESIDENCIAL
DESARROLLO HABITACIONA RANCHO LA FRONTERA
DESARROLLO URBANO ANTARES RESIDENCIAL
EL PORVENIR
EL SAUZAL
EUCALIPTUS 45 RESIDENCIAL
FLORES MAGON
FLORES MAGON NORTE
FRACC. ALAMEDA DEL VALLE
FRACC. CERRADA DEL SOL
FRACC. HACIENDA BILBAO
FRACC. HACIENDA DE MALAGA
FRACC. HACIENDA DORADA
FRACC. HEGA
FRACC. IMSS SIGLO XXI
FRACC. JARDINES DE LA ARBOLEDA
FRACC. LAS GARZAS
FRACC. LAS MISIONES
FRACC. LOS REYES
FRACC. MISION DE SAN ADRIAN
FRACC. MISION DE SAN CARLOS

Colonias

Sector E

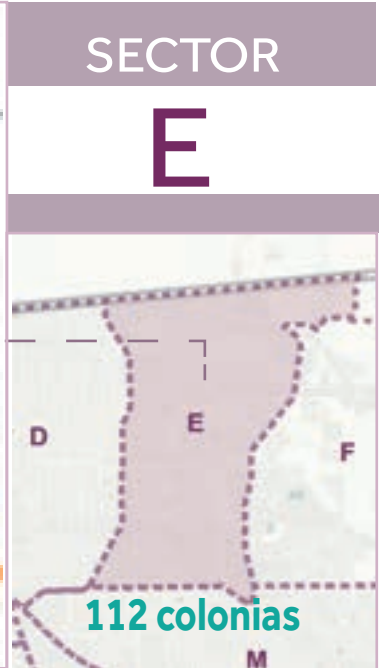
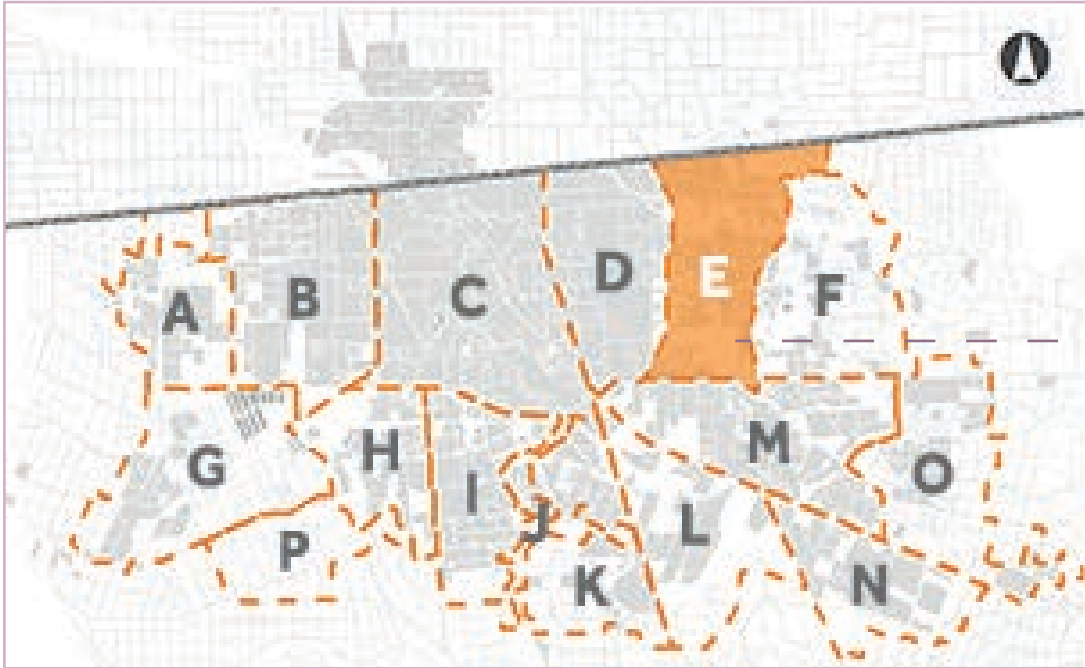
FRACC. MISION SANTO DOMINGO
FRACC. MISION SANTO DOMINGO AMPLIACION
FRACC. MONTECARLO RESIDENCIAL PRIMERA ETAPA
FRACC. MONTECARLO RESIDENCIAL SEGUNDA ETAPA
FRACC. MONTECARLO RESIDENCIAL TERCERA ETAPA
FRACC. PADRE KINO
FRACC. PALMAR SANTA ANITA
FRACC. PRIVADA DEL MAPLE
FRACC. PUERTA DE HIERRO
FRACC. PUNTA ESTRELLA
FRACC. QUINTA MONTECARLO SECCION BALBOA
FRACC. RESID. SAN SEBASTIAN
FRACC. RESIDENCIAL CORONADO 1ERA Y 2DA. SECCION
FRACC. RESIDENCIAL MARSELLA
FRACC. RESIDENCIAL SOL
FRACC. SANTA VERONICA
FRACC. SOL DE REYES
FRACC. VILLA COLONIAL
FRACC. VILLA SAN ANGEL
FRACCIONAMIENTO AUREA RESIDENCIAL
FRACCIONAMIENTO DUARA RESIDENCIAL
GRAN RESERVA RESIDENCIAL
HAB. MISION DEL VALLE
HACIENDA DEL PILAR
HACIENDA PASEO DE SANTIAGO
IBIZA RESIDENCIAL
FRACC. MISION SANTO DOMINGO AMPLIACION
FRACC. MONTECARLO RESIDENCIAL PRIMERA ETAPA
FRACC. MONTECARLO RESIDENCIAL SEGUNDA ETAPA
FRACC. MONTECARLO RESIDENCIAL TERCERA ETAPA
FRACC. PADRE KINO
FRACC. PALMAR SANTA ANITA
FRACC. PRIVADA DEL MAPLE
FRACC. PUERTA DE HIERRO


Colonias

Sector E

FRACC. PUNTA ESTRELLA
FRACC. QUINTA MONTECARLO SECCION BALBOA
FRACC. RESID. SAN SEBASTIAN
FRACC. RESIDENCIAL CORONADO 1ERA Y 2DA. SECCION
FRACC. RESIDENCIAL MARSELLA
FRACC. RESIDENCIAL SOL
FRACC. SANTA VERONICA
FRACC. SOL DE REYES
FRACC. VILLA COLONIAL
FRACC. VILLA SAN ANGEL
FRACCIONAMIENTO AUREA RESIDENCIAL
FRACCIONAMIENTO DUARA RESIDENCIAL
GRAN RESERVA RESIDENCIAL
HAB. MISION DEL VALLE
HACIENDA DEL PILAR
HACIENDA PASEO DE SANTIAGO
IBIZA RESIDENCIAL
IMPERIAL
J. ORTIZ DE DOMINGUEZ
LA BODEGA FRACC. ISSSTE
LA BODEGA BUGAMBILIAS IN
LA ESTANCIA
LOS ALAMOS
LOS PRADOS RESIDENCIAL
MAESTROS DEMOCRATICOS DE LA BASE
PARQUE IND. ACMEX
PARQUE IND. CALAFIA
PARQUE IND. EX-XXI
PARQUE IND. EX-XXI AMPLIACION
PARQUE IND. PIMSA I
PARQUE INDUSTRIAL EL ALAMO
PARQUE INDUSTRIAL MEXICALI VIII
PLAZA CARRANZA

Colonias



Población total: **67,525**  Superficie territorial: 210,51523 m²



Total masculina:
33, 221



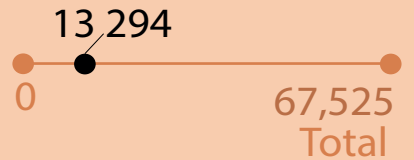
Total femenina:
34, 180



0 a 14 años

13, 294

Rango de población



Rango de población



6,723


60 y más



Población con
discapacidad

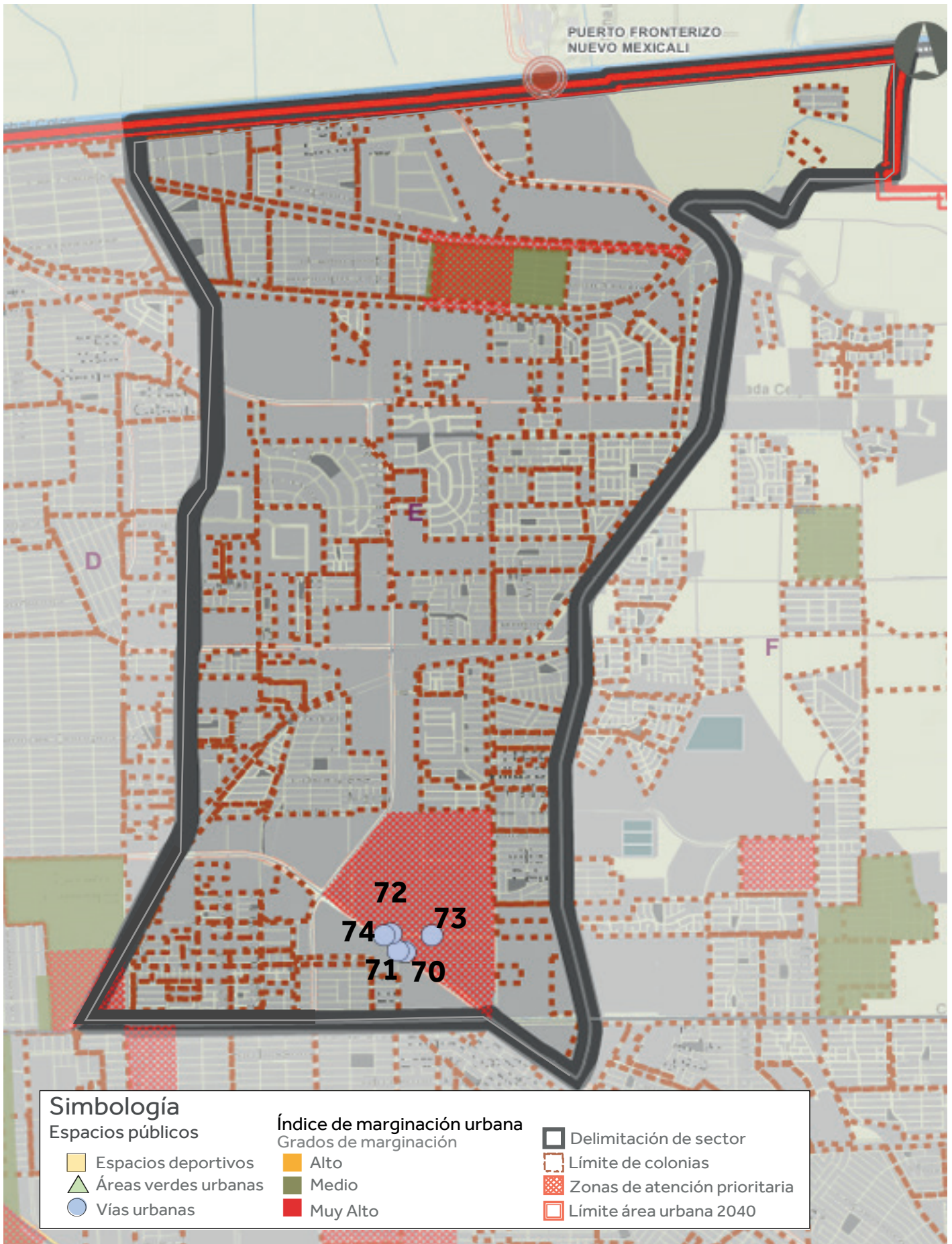
1,673

Rango de población



Sector E

Mapa de espacios públicos en zonas de atención prioritaria y con índice de marginación urbana medio, alto y muy alto en el sector "E" de Mexicali.

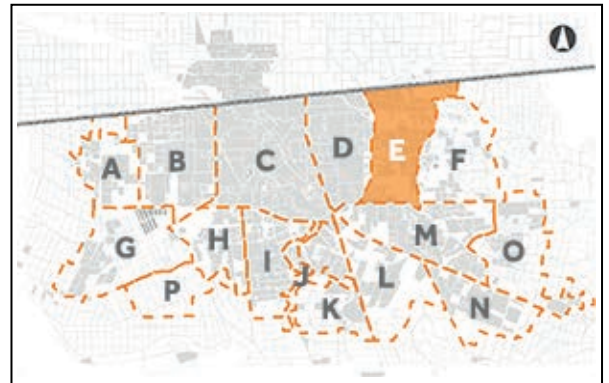


VÍAS URBANAS

IDENTIFICADOR 70



Localización/ Sector E



SECCIÓN 1 IDENTIFICACIÓN BÁSICA

Clasificación: Espacio público con función de infraestructura: vías urbanas (via eje radial)

Ubicación: blvr. Lázaro Cárdenas

Colonia: No asignada

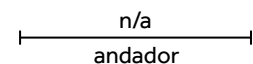
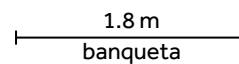
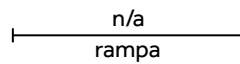
Superficie: 436.05 m²

SECCIÓN 2 CARACTERÍSTICAS

Buen estado: óptimas condiciones de uso y poca o nula necesidad de mantención. **Estado regular:** presenta daños menores como falta de movilidad o falta de alguna estructura de soporte. Permite funcionalidad parcial. Puede presentar riesgo para los niños sin supervisión de un adulto. **Mal estado:** condiciones que hacen difícil o peligroso su uso y que requieren importantes trabajos de reparación o sustitución de partes.

Elemento	Existen en buen estado	Existen en estado regular	Existen la mayoría en mal estado	No existen
Luminarias	<input type="checkbox"/>	<input type="checkbox"/>	<input type="checkbox"/>	<input type="checkbox"/>
Placa de identificación de espacio adoptado	<input type="checkbox"/>	<input type="checkbox"/>	<input type="checkbox"/>	<input type="checkbox"/>
Hitos: arco <input type="checkbox"/> busto <input type="checkbox"/> escultura <input type="checkbox"/> u otro <input type="checkbox"/>	<input type="checkbox"/>	<input type="checkbox"/>	<input type="checkbox"/>	<input type="checkbox"/>
Rampas Cantidad: ____	<input type="checkbox"/>	<input type="checkbox"/>	<input type="checkbox"/>	<input type="checkbox"/>
Cuenta con paradas de transporte público	<input type="checkbox"/>	<input type="checkbox"/>	<input type="checkbox"/>	<input type="checkbox"/>
Cuenta con banquetas	<input type="checkbox"/>	<input type="checkbox"/>	<input type="checkbox"/>	<input type="checkbox"/>

Especificación medidas:



Existen barreras en sus zonas peatonales

(1) postes, (2) anuncios, (3) casetas telefónicas, (4) mobiliario urbano dispuestos de manera incorrecta (5) irregularidad en guarnición

Equipamientos urbanos relevantes: **Sí/No**

* Especificación: Educación superior



Porcentaje de cobertura vegetal **50.35%**

Resultado evaluación:
Regular



M: malo, R: regular, B: bueno, MB: Muy bueno

Fecha evaluación : 04 febrero 2026

ZAP IMU

*ZAP: Zonas de Atención Prioritaria *IMU: Índice de Marginación Urbana

VÍAS URBANAS

IDENTIFICADOR 71



Localización/ Sector E



SECCIÓN 1 IDENTIFICACIÓN BÁSICA

Clasificación: Espacio público con función de infraestructura: vías urbanas (via eje radial)

Ubicación: blvr. Lázaro Cárdenas

Colonia: No asignada

Superficie: 2,505.63 m²

SECCIÓN 2 CARACTERÍSTICAS

Buen estado: óptimas condiciones de uso y poca o nula necesidad de mantención. **Estado regular:** presenta daños menores como falta de movilidad o falta de alguna estructura de soporte. Permite funcionalidad parcial. Puede presentar riesgo para los niños sin supervisión de un adulto. **Mal estado:** condiciones que hacen difícil o peligroso su uso y que requieren importantes trabajos de reparación o sustitución de partes.

Elemento	Existen en buen estado	Existen en estado regular	Existen la mayoría en mal estado	No existen
Luminarias	<input type="checkbox"/>	<input type="checkbox"/>	<input type="checkbox"/>	<input type="checkbox"/>
Placa de identificación de espacio adoptado	<input type="checkbox"/>	<input type="checkbox"/>	<input type="checkbox"/>	<input type="checkbox"/>
Hitos: arco <input type="checkbox"/> busto <input type="checkbox"/> escultura <input type="checkbox"/> u otro <input type="checkbox"/>	<input type="checkbox"/>	<input type="checkbox"/>	<input type="checkbox"/>	<input type="checkbox"/>
Rampas Cantidad: ____	<input type="checkbox"/>	<input type="checkbox"/>	<input type="checkbox"/>	<input type="checkbox"/>
Cuenta con paradas de transporte público	<input type="checkbox"/>	<input type="checkbox"/>	<input type="checkbox"/>	<input type="checkbox"/>
Cuenta con banquetas	<input type="checkbox"/>	<input type="checkbox"/>	<input type="checkbox"/>	<input type="checkbox"/>

Especificación medidas:

n/a
rampa

1.8 m
banqueta

n/a
andador

Existen barreras en sus zonas peatonales

(1) postes, (2) anuncios, (3) casetas telefónicas, (4) mobiliario urbano dispuestos de manera incorrecta (5) irregularidad en guarnición

Equipamientos urbanos relevantes: **Si/No**



* Especificación: Educación superior

Porcentaje de cobertura vegetal **11.67%**

Resultado evaluación:
Regular



M: malo, R: regular, B: bueno, MB: Muy bueno

Fecha evaluación : 04 febrero 2026

ZAP IMU

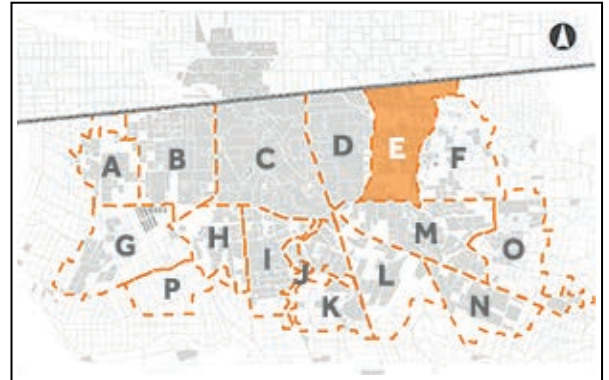
*ZAP: Zonas de Atención Prioritaria *IMU: Índice de Marginación Urbana

VÍAS URBANAS

IDENTIFICADOR 72



Localización/ Sector E



SECCIÓN 1 IDENTIFICACIÓN BÁSICA

Clasificación: Espacio público con función de infraestructura: vías urbanas (via local)

Ubicación: calz. Instituto Tecnológico

Colonia: No asignada

Superficie: 2,377.58 m²

SECCIÓN 2 CARACTERÍSTICAS

Buen estado: óptimas condiciones de uso y poca o nula necesidad de mantención. **Estado regular:** presenta daños menores como falta de movilidad o falta de alguna estructura de soporte. Permite funcionalidad parcial. Puede presentar riesgo para los niños sin supervisión de un adulto. **Mal estado:** condiciones que hacen difícil o peligroso su uso y que requieren importantes trabajos de reparación o sustitución de partes.

Elemento	Existen en buen estado	Existen en estado regular	Existen la mayoría en mal estado	No existen
Luminarias	<input type="checkbox"/>	<input type="checkbox"/>	<input type="checkbox"/>	<input type="checkbox"/>
Placa de identificación de espacio adoptado	<input type="checkbox"/>	<input type="checkbox"/>	<input type="checkbox"/>	<input type="checkbox"/>
Hitos: arco <input type="checkbox"/> busto <input type="checkbox"/> escultura <input type="checkbox"/> u otro <input checked="" type="checkbox"/>	<input type="checkbox"/>	<input type="checkbox"/>	<input type="checkbox"/>	<input type="checkbox"/>
Rampas Cantidad: <u>1</u>	<input type="checkbox"/>	<input type="checkbox"/>	<input type="checkbox"/>	<input type="checkbox"/>
Cuenta con paradas de transporte público	<input type="checkbox"/>	<input type="checkbox"/>	<input type="checkbox"/>	<input type="checkbox"/>
Cuenta con banquetas	<input type="checkbox"/>	<input type="checkbox"/>	<input type="checkbox"/>	<input type="checkbox"/>

Especificación medidas:

n/a
rampa

1.8 m
banqueta

n/a
andador

Existen barreras en sus zonas peatonales

(1) postes, (2) anuncios, (3) casetas telefónicas, (4) mobiliario urbano dispuestos de manera incorrecta (5) irregularidad en guarnición

Equipamientos urbanos relevantes: **Si/No**

* Especificación: Educación superior



Porcentaje de cobertura vegetal **57.07%**

Resultado evaluación:
Bueno



M: malo, R: regular, B: bueno, MB: Muy bueno

Fecha evaluación : 04 febrero 2026

ZAP IMU

*ZAP: Zonas de Atención Prioritaria *IMU: Índice de Marginación Urbana

VÍAS URBANAS

IDENTIFICADOR 73



Localización/ Sector E



SECCIÓN 1 IDENTIFICACIÓN BÁSICA

Clasificación: Espacio público con función de infraestructura: vías urbanas (via local)

Ubicación: calz. Instituto Tecnológico

Colonia: No asignada

Superficie: 848.26 m²

SECCIÓN 2 CARACTERÍSTICAS

Buen estado: óptimas condiciones de uso y poca o nula necesidad de mantenimiento. **Estado regular:** presenta daños menores como falta de movilidad o falta de alguna estructura de soporte. Permite funcionalidad parcial. Puede presentar riesgo para los niños sin supervisión de un adulto. **Mal estado:** condiciones que hacen difícil o peligroso su uso y que requieren importantes trabajos de reparación o sustitución de partes.

Elemento	Existen en buen estado	Existen en estado regular	Existen la mayoría en mal estado	No existen
Luminarias	<input type="checkbox"/>	<input type="checkbox"/>	<input type="checkbox"/>	<input type="checkbox"/>
Placa de identificación de espacio adoptado	<input type="checkbox"/>	<input type="checkbox"/>	<input type="checkbox"/>	<input type="checkbox"/>
Hitos: arco <input type="checkbox"/> busto <input type="checkbox"/> escultura <input type="checkbox"/> u otro <input type="checkbox"/>	<input type="checkbox"/>	<input type="checkbox"/>	<input type="checkbox"/>	<input type="checkbox"/>
Rampas Cantidad: <u>1</u>	<input type="checkbox"/>	<input type="checkbox"/>	<input type="checkbox"/>	<input type="checkbox"/>
Cuenta con paradas de transporte público	<input type="checkbox"/>	<input type="checkbox"/>	<input type="checkbox"/>	<input type="checkbox"/>
Cuenta con banquetas	<input type="checkbox"/>	<input type="checkbox"/>	<input type="checkbox"/>	<input type="checkbox"/>

Especificación medidas:

n/a
rampa

3.8 m
banqueta

n/a
andador

Existen barreras en sus zonas peatonales

(1) postes, (2) anuncios, (3) casetas telefónicas, (4) mobiliario urbano dispuestos de manera incorrecta (5) irregularidad en guarnición

Equipamientos urbanos relevantes: **Sí/No**

* Especificación: Educación superior



Porcentaje de cobertura vegetal **40.73%**

Resultado evaluación:
Regular



M: malo, R: regular, B: bueno, MB: Muy bueno

Fecha evaluación : 04 febrero 2026

ZAP IMU

*ZAP: Zonas de Atención Prioritaria *IMU: Índice de Marginación Urbana

VÍAS URBANAS

IDENTIFICADOR 74



Localización/ Sector E



SECCIÓN 1 IDENTIFICACIÓN BÁSICA

Clasificación: Espacio público con función de infraestructura: vías urbanas (vía local)
 Ubicación: Calz. Instituto Tecnológico
 Colonia: No asignada

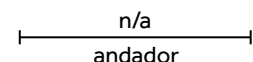
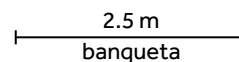
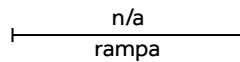
Superficie: 383.72 m²

SECCIÓN 2 CARACTERÍSTICAS

Buen estado: óptimas condiciones de uso y poca o nula necesidad de mantención. **Estado regular:** presenta daños menores como falta de movilidad o falta de alguna estructura de soporte. Permite funcionalidad parcial. Puede presentar riesgo para los niños sin supervisión de un adulto. **Mal estado:** condiciones que hacen difícil o peligroso su uso y que requieren importantes trabajos de reparación o sustitución de partes.

Elemento	Existen en buen estado	Existen en estado regular	Existen la mayoría en mal estado	No existen
Luminarias	<input type="checkbox"/>	<input type="checkbox"/>	<input type="checkbox"/>	<input type="checkbox"/>
Placa de identificación de espacio adoptado	<input type="checkbox"/>	<input type="checkbox"/>	<input type="checkbox"/>	<input type="checkbox"/>
Hitos: arco <input type="checkbox"/> busto <input type="checkbox"/> escultura <input type="checkbox"/> u otro <input type="checkbox"/>	<input type="checkbox"/>	<input type="checkbox"/>	<input type="checkbox"/>	<input type="checkbox"/>
Rampas Cantidad: ____	<input type="checkbox"/>	<input type="checkbox"/>	<input type="checkbox"/>	<input type="checkbox"/>
Cuenta con paradas de transporte público	<input type="checkbox"/>	<input type="checkbox"/>	<input type="checkbox"/>	<input type="checkbox"/>
Cuenta con banquetas	<input type="checkbox"/>	<input type="checkbox"/>	<input type="checkbox"/>	<input type="checkbox"/>

Especificación medidas:



Existen barreras en sus zonas peatonales

(1) postes, (2) anuncios, (3) casetas telefónicas, (4) mobiliario urbano dispuestos de manera incorrecta (5) irregularidad en guarnición

Equipamientos urbanos relevantes: **Si/No**

* Especificación: Educación superior



Porcentaje de cobertura vegetal **34.24%**

Resultado evaluación:
Regular



M: malo, R: regular, B: bueno, MB: Muy bueno

Fecha evaluación : 04 febrero 2026

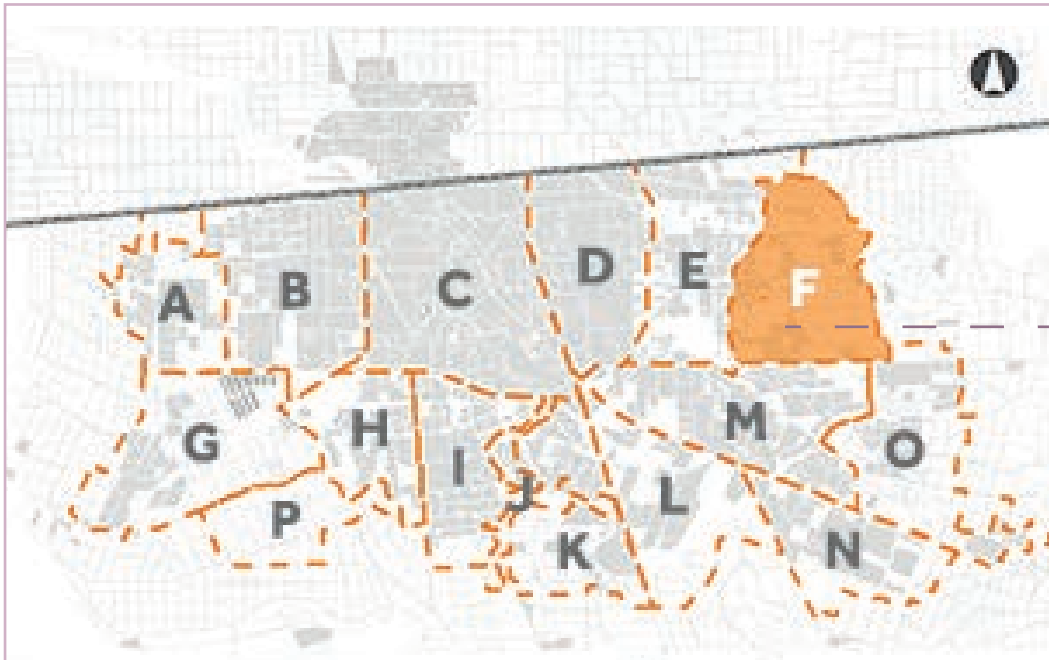
ZAP IMU

*ZAP: Zonas de Atención Prioritaria *IMU: Índice de Marginación Urbana

Sector F

BOSQUE DEL SOL
CALDERA
CERRADA DEL NOGAL
CERRADA DEL ROBLE
COL. MARIANO ABASOLO
COL. NUEVO AMANECER
COL. NUEVO IDEAL
COLONIA PALMAR DEL SOL
COLONIA SATURNO
DUBAI
FRACC. CENTENARIO AZTECA
FRACC. CERRADA ABEDUL
FRACC. CORAL MAYA
FRACC. JARDINES DE LORETO
FRACC. LOMAS DE ABASOLO
FRACC. POP. BUGAMBILIAS JARDINES
FRACCIONAMIENTO GRAN SEGOVIA
GRANJAS ARCOIRIS
GRANJAS SEÑORIALES
JARDINES DE MANDOZA
LA RIOJA CERRADA ANDALUCIA SECCION ANDALUCIA
LA RIOJA CERRADA CATALUSA SECCION CATALUA
LA RIOJA CERRADA GALICIA SECCION GALICIA
LA RIOJA CERRADA NAVARRA SECCION NAVARRA
LA RIOJA SECCION CASTILLA
LA TOSCANA RESIDENCIAL
MAYAKHAN RESIDENCIAL
PARQUE IND. VALLE DE CALAFIA
RESIDENCIAL SEVILLA PRIMERA SECCION
RESIDENCIAL SEVILLA SEGUNDA SECCION
RESIDENCIAL VERONA
RIVERA MAYA RESIDENCIAL
SAN AGUSTIN DE LAS PALMAS
SEGOVIA RESIDENCIAL
SOMBRAS GERY
TERRAZAS DEL VALLE
TIERRA CALIDA
VILLA DEL CEDRO RESIDENCIAL

Colonias



SECTOR
F



Población total:

27,207



Superficie territorial:
209,20281 m²



Total masculina:
13,322



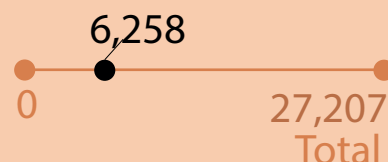
Total femenina:
13,649




0 a 14 años

6,258

Rango de población



Rango de población



1,652

60 y más



Población con
discapacidad

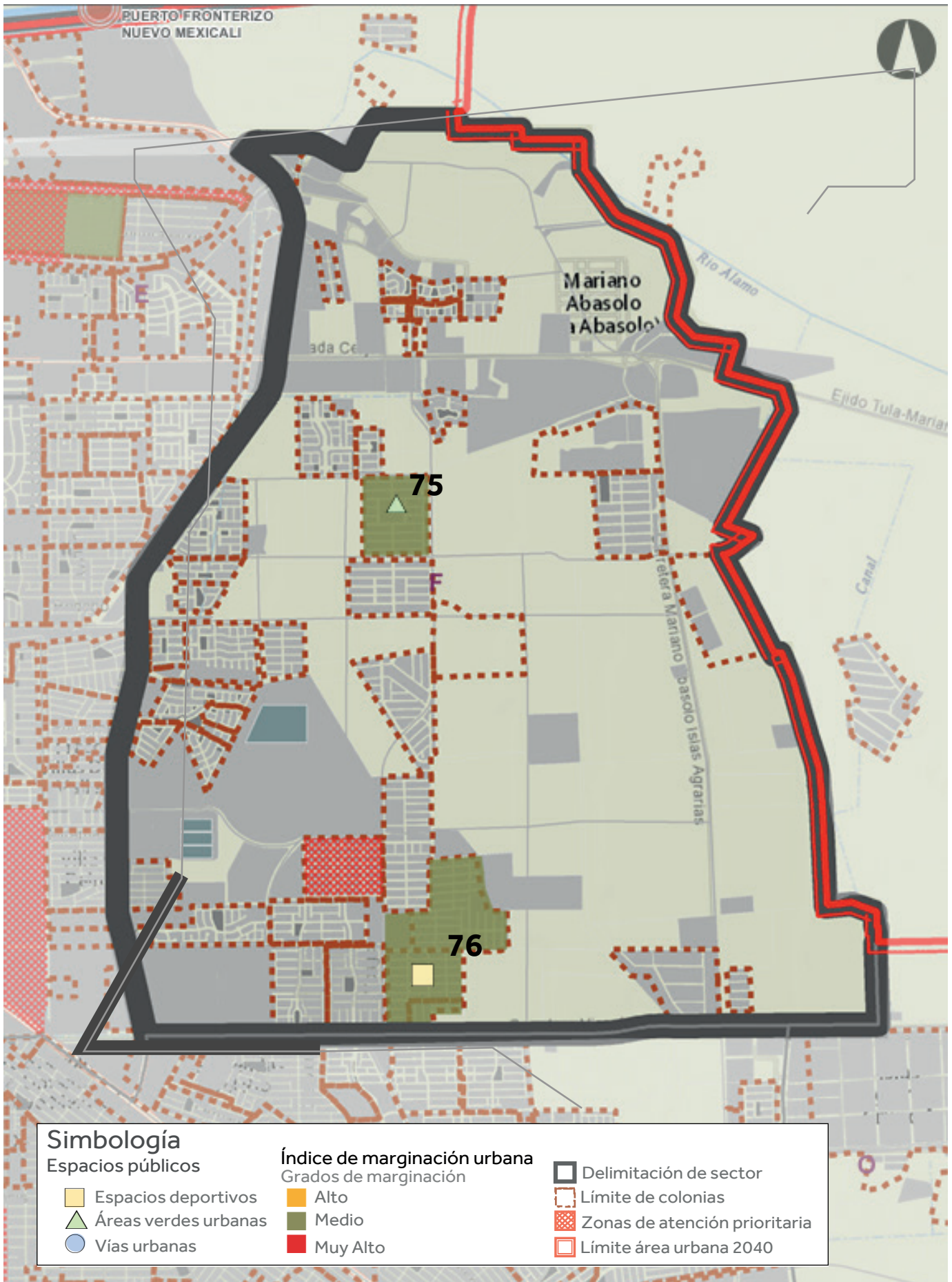
586

Rango de población



Sector F

Mapa de espacios públicos en zonas de atención prioritaria y con índice de marginación urbana medio, alto y muy alto en el sector "F" de Mexicali.



ÁREA VERDE URBANA (PARQUE)

IDENTIFICADOR 75



Localización/ Sector F



SECCIÓN 1 IDENTIFICACIÓN BÁSICA

Clasificación: Espacio público con función de equipamiento público: área verde urbana (parque)

Dirección: av. Cuasuarina y c. Árbol copal
 Colonia: Fracc. Pop. Bugambilias Jardines

Superficie: 3,262.45 m²

Sin cerco perimetral Con cerco perimetral

SECCIÓN 2 CARACTERÍSTICAS

Buen estado: óptimas condiciones de uso y poca o nula necesidad de mantención. **Estado regular:** presenta daños menores como falta de movilidad o falta de alguna estructura de soporte. Permite funcionalidad parcial. Puede presentar riesgo para los niños sin supervisión de un adulto. **Mal estado:** condiciones que hacen difícil o peligroso su uso y que requieren importantes trabajos de reparación o sustitución de partes.

Elemento	Existen en buen estado	Existen en estado regular	Existen la mayoría en mal estado	No existen
Bancas, asientos u otros para sentarse:	<input type="checkbox"/>	<input type="checkbox"/>	<input type="checkbox"/>	<input checked="" type="checkbox"/>
Bebedores de agua:	<input type="checkbox"/>	<input type="checkbox"/>	<input type="checkbox"/>	<input checked="" type="checkbox"/>
Basureros	<input type="checkbox"/>	<input type="checkbox"/>	<input type="checkbox"/>	<input checked="" type="checkbox"/>
Escenario / explanada / para eventos	<input type="checkbox"/>	<input type="checkbox"/>	<input type="checkbox"/>	<input checked="" type="checkbox"/>
Cubiertas	<input type="checkbox"/>	<input type="checkbox"/>	<input type="checkbox"/>	<input checked="" type="checkbox"/>
Juegos infantiles:	<input type="checkbox"/>	<input checked="" type="checkbox"/>	<input type="checkbox"/>	<input type="checkbox"/>
Sanitarios:	<input type="checkbox"/>	<input type="checkbox"/>	<input type="checkbox"/>	<input checked="" type="checkbox"/>
kiosco	<input type="checkbox"/>	<input type="checkbox"/>	<input type="checkbox"/>	<input checked="" type="checkbox"/>
Hitos: arco <input type="checkbox"/> busto <input type="checkbox"/> escultura <input type="checkbox"/> otro <input type="checkbox"/>	<input type="checkbox"/>	<input type="checkbox"/>	<input type="checkbox"/>	<input checked="" type="checkbox"/>
Bici estacionamiento	<input type="checkbox"/>	<input type="checkbox"/>	<input type="checkbox"/>	<input checked="" type="checkbox"/>
Luminarias	<input checked="" type="checkbox"/>	<input type="checkbox"/>	<input type="checkbox"/>	<input type="checkbox"/>
Gimnasio al aire libre	<input type="checkbox"/>	<input type="checkbox"/>	<input type="checkbox"/>	<input checked="" type="checkbox"/>

Porcentaje de cobertura vegetal **17.24%**

Elementos



	Sí	No
Cuenta con llaves de agua potable	<input type="checkbox"/>	<input checked="" type="checkbox"/>
Existen barreras en sus zonas peatonales <small>(1) postes, (2) anuncios, (3) casetas telefónicas, (4) mobiliario urbano dispuestos de manera incorrecta (5) irregularidad en guarnición</small>	<input type="checkbox"/>	<input checked="" type="checkbox"/>
Cuenta con banquetas	<input type="checkbox"/>	<input checked="" type="checkbox"/>
Especificación medidas	<input type="checkbox"/> n/a banqueta	<input type="checkbox"/> n/a andador
Equipamientos urbanos relevantes:	<input type="checkbox"/>	<input checked="" type="checkbox"/>
* Especificación: _____		

Fecha evaluación : 13 junio 2025

ZAP IMU

*ZAP: Zonas de Atención Prioritaria *IMU: Índice de Marginación Urbana

Resultado evaluación:
Malo



M: malo, R: regular, B: bueno, MB: Muy bueno

ESPACIO DEPORTIVO

IDENTIFICADOR 76



Localización/ Sector F

SECCIÓN 1 IDENTIFICACIÓN BÁSICA

Clasificación: Espacio público con función de equipamiento público: Espacio deportivo

Dirección: av. de los Maderos y c. Gran cañón

Colonia: Saturno

Superficie: 6,256.05 m²

Sin cerco perimetral Con cerco perimetral

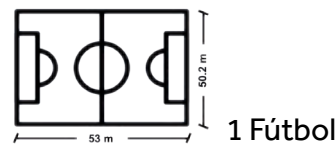


SECCIÓN 2 CARACTERÍSTICAS

Buen estado: óptimas condiciones de uso y poca o nula necesidad de mantenimiento. **Estado regular:** presenta daños menores como falta de movilidad o falta de alguna estructura de soporte. Permite funcionalidad parcial. Puede presentar riesgo para los niños sin supervisión de un adulto. **Mal estado:** condiciones que hacen difícil o peligroso su uso y que requieren importantes trabajos de reparación o sustitución de partes.

Elemento	Existen en buen estado	Existen en estado regular	Existen la mayoría en mal estado	No existen
Bancas, asientos u otros para sentarse:	<input type="checkbox"/>	<input type="checkbox"/>	<input type="checkbox"/>	<input type="checkbox"/>
Bebedores de agua:	<input type="checkbox"/>	<input type="checkbox"/>	<input type="checkbox"/>	<input type="checkbox"/>
Basureros	<input type="checkbox"/>	<input type="checkbox"/>	<input type="checkbox"/>	<input type="checkbox"/>
Escenario / explanada / para eventos	<input type="checkbox"/>	<input type="checkbox"/>	<input type="checkbox"/>	<input type="checkbox"/>
Cubiertas	<input type="checkbox"/>	<input type="checkbox"/>	<input type="checkbox"/>	<input type="checkbox"/>
Juegos infantiles:	<input type="checkbox"/>	<input type="checkbox"/>	<input type="checkbox"/>	<input type="checkbox"/>
Sanitarios:	<input type="checkbox"/>	<input type="checkbox"/>	<input type="checkbox"/>	<input type="checkbox"/>
kiosco	<input type="checkbox"/>	<input type="checkbox"/>	<input type="checkbox"/>	<input type="checkbox"/>
Hitos: arco <input type="checkbox"/> busto <input type="checkbox"/> escultura <input type="checkbox"/> otro <input type="checkbox"/>	<input type="checkbox"/>	<input type="checkbox"/>	<input type="checkbox"/>	<input type="checkbox"/>
Bici estacionamiento	<input type="checkbox"/>	<input type="checkbox"/>	<input type="checkbox"/>	<input type="checkbox"/>
Luminarias	<input type="checkbox"/>	<input type="checkbox"/>	<input type="checkbox"/>	<input type="checkbox"/>
Gimnasio al aire libre	<input type="checkbox"/>	<input type="checkbox"/>	<input type="checkbox"/>	<input type="checkbox"/>
Canchas deportivas	<input type="checkbox"/>	<input type="checkbox"/>	<input type="checkbox"/>	<input type="checkbox"/>

Cantidad 1 Especificación medidas:



Porcentaje de cobertura vegetal **1.52%**



Elementos	Sí	No
Cuenta con llaves de agua potable	<input type="checkbox"/>	<input type="checkbox"/>
Existen barreras en sus zonas peatonales (1) postes, (2) anuncios, (3) casetas telefónicas, (4) mobiliario urbano dispuestos de manera incorrecta (5) irregularidad en guarnición	<input type="checkbox"/>	<input type="checkbox"/>
Cuenta con banquetas	<input type="checkbox"/>	<input type="checkbox"/>
Especificacion medidas	<div style="display: flex; align-items: center;"> <div style="border-bottom: 1px solid black; width: 50px; margin-right: 5px;"></div> <div style="margin-right: 5px;">n/a</div> <div style="border-bottom: 1px solid black; width: 50px; margin-right: 5px;"></div> <div style="margin-right: 5px;">1.8 m</div> <div style="margin-right: 5px;">andador</div> </div>	
Equipamientos urbanos relevantes:	<input type="checkbox"/>	<input type="checkbox"/>
* Especificación: _____		

Fecha evaluación : 13 octubre 2025

ZAP IMU

*ZAP: Zonas de Atención Prioritaria *IMU: Índice de Marginación Urbana

Resultado evaluación:
Bueno

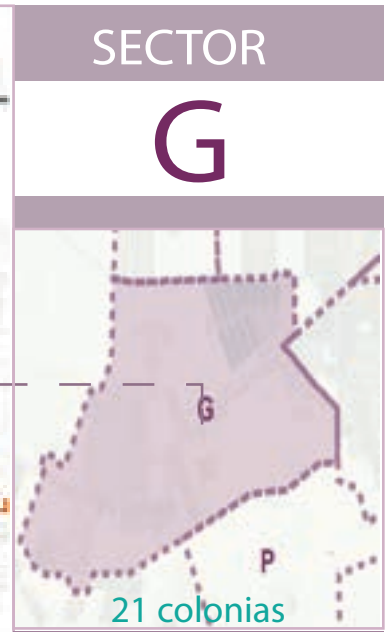
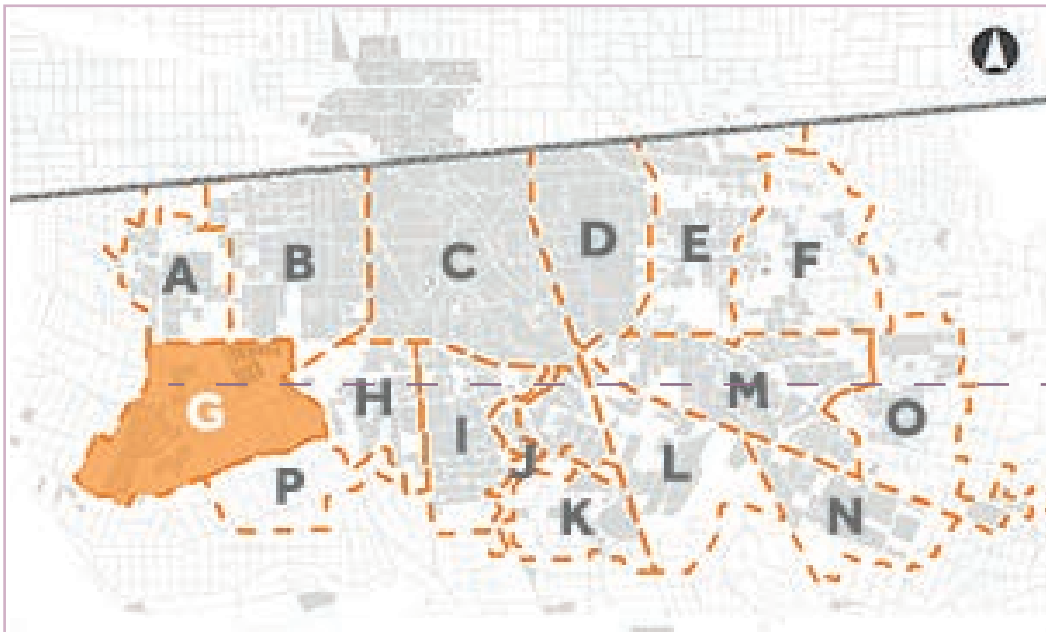


M: malo, R: regular, B: bueno, MB: Muy bueno

Sector G

COLONIA LAS PIRAMIDES
COLONIA VILLAS DEL PROGRESO
CUCAPAH PROGRESO
CUCAPAH PROGRESO AMPLIACION
FINCA LOS JAZMINES PRIMERA ETAPA
FINCA LOS JAZMINES SEGUNDA ETAPA
FRACC. CIUDAD DEL SOL PRIMERA ETAPA
FRACC. CIUDAD DEL SOL SEGUNDA ETAPA
FRACC. VALLE DEL DIAMANTE
FRACC. VALLE DEL PROGRESO
IRREGULAR
JARDINES DE LA PROGRESO
LA GLORIA
PIONEROS DE LA PROGRESO
POBLADO PROGRESO
POBLADO ZARAGOZA
VALLE DE LA PLATA
VILLA DE ALARCON PRIMERA ETAPA
VILLA DE ALARCON SEGUNDA ETAPA
VILLAS DE LA PROGRESO
ZONA PROGRESO FRACC. POPULAR

Colonias



Población total: **13,716**

Superficie territorial: **244,44791 m²**



Total masculina:
6,804



Total femenina:
6,596




Rango de población



920

60 y más



Sector G

Mapa de espacios públicos en zonas de atención prioritaria y con índice de marginación urbana medio, alto y muy alto en el sector "G" de Mexicali.



ESPACIO DEPORTIVO

IDENTIFICADOR

 Localización/ Sector G

SECCIÓN 1 IDENTIFICACIÓN BÁSICA

Clasificación: Espacio público con función de equipamiento público: Espacio deportivo

Dirección: c. Villacorza y av. Casarabonela

Colonia: Finca los Jazmines primera etapa

Superficie: 3,650.43 m²

Sin cerco perimetral Con cerco perimetral

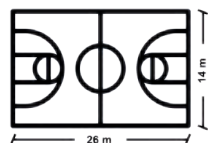


SECCIÓN 2 CARACTERÍSTICAS

Buen estado: óptimas condiciones de uso y poca o nula necesidad de mantenimiento. Estado regular: presenta daños menores como falta de movilidad o falta de alguna estructura de soporte. Permite funcionalidad parcial. Puede presentar riesgo para los niños sin supervisión de un adulto. Mal estado: condiciones que hacen difícil o peligroso su uso y que requieren importantes trabajos de reparación o sustitución de partes.

Elemento	Existen en buen estado	Existen en estado regular	Existen la mayoría en mal estado	No existen
Bancas, asientos u otros para sentarse:	<input type="checkbox"/>	<input type="checkbox"/>	<input checked="" type="checkbox"/>	<input type="checkbox"/>
Bebedores de agua:	<input type="checkbox"/>	<input type="checkbox"/>	<input type="checkbox"/>	<input checked="" type="checkbox"/>
Basureros	<input type="checkbox"/>	<input type="checkbox"/>	<input checked="" type="checkbox"/>	<input type="checkbox"/>
Escenario / explanada / para eventos	<input type="checkbox"/>	<input type="checkbox"/>	<input type="checkbox"/>	<input checked="" type="checkbox"/>
Cubiertas	<input type="checkbox"/>	<input type="checkbox"/>	<input type="checkbox"/>	<input checked="" type="checkbox"/>
Juegos infantiles:	<input type="checkbox"/>	<input type="checkbox"/>	<input type="checkbox"/>	<input checked="" type="checkbox"/>
Sanitarios:	<input type="checkbox"/>	<input type="checkbox"/>	<input type="checkbox"/>	<input checked="" type="checkbox"/>
kiosco	<input type="checkbox"/>	<input type="checkbox"/>	<input type="checkbox"/>	<input checked="" type="checkbox"/>
Hitos: arco <input type="checkbox"/> busto <input type="checkbox"/> escultura <input type="checkbox"/> otro <input type="checkbox"/>	<input type="checkbox"/>	<input type="checkbox"/>	<input type="checkbox"/>	<input checked="" type="checkbox"/>
Bici estacionamiento	<input type="checkbox"/>	<input type="checkbox"/>	<input type="checkbox"/>	<input checked="" type="checkbox"/>
Luminarias	<input checked="" type="checkbox"/>	<input type="checkbox"/>	<input type="checkbox"/>	<input type="checkbox"/>
Gimnasio al aire libre	<input type="checkbox"/>	<input type="checkbox"/>	<input checked="" type="checkbox"/>	<input type="checkbox"/>
Canchas deportivas	<input type="checkbox"/>	<input checked="" type="checkbox"/>	<input type="checkbox"/>	<input type="checkbox"/>

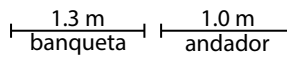
Cantidad 1 Especificación medidas:



1 basquet

Porcentaje de cobertura vegetal **17.40%**



Elementos	Sí	No
Cuenta con llaves de agua potable	<input type="checkbox"/>	<input checked="" type="checkbox"/>
Existen barreras en sus zonas peatonales (1) postes, (2) anuncios, (3) casetas telefónicas, (4) mobiliario urbano dispuestos de manera incorrecta (5) irregularidad en guarnición	<input type="checkbox"/>	<input checked="" type="checkbox"/>
Cuenta con banquetas	<input checked="" type="checkbox"/>	<input type="checkbox"/>
Especificación medidas		
Equipamientos urbanos relevantes:	<input type="checkbox"/>	<input checked="" type="checkbox"/>
* Especificación: _____		

Fecha evaluación : 23 mayo 2025

ZAP IMU

*ZAP: Zonas de Atención Prioritaria *IMU: Índice de Marginación Urbana

Resultado evaluación:

Regular



M: malo, R: regular, B: bueno, MB: Muy bueno

ÁREA VERDE URBANA (PARQUE)

IDENTIFICADOR **78**



Localización/ Sector G

SECCIÓN 1 IDENTIFICACIÓN BÁSICA

Clasificación: Espacio público con función de equipamiento público: área verde urbana (parque)

Dirección: av. Peral y c. Campillejo

Colonia: Finca los Jazmines segunda etapa

Superficie: 3,803.86 m²

Sin cerco perimetral Con cerco perimetral



SECCIÓN 2 CARACTERÍSTICAS

Buen estado: óptimas condiciones de uso y poca o nula necesidad de mantenimiento. Estado regular: presenta daños menores como falta de movilidad o falta de alguna estructura de soporte. Permite funcionalidad parcial. Puede presentar riesgo para los niños sin supervisión de un adulto. Mal estado: condiciones que hacen difícil o peligroso su uso y que requieren importantes trabajos de reparación o sustitución de partes.

Elemento	Existen en buen estado	Existen en estado regular	Existen la mayoría en mal estado	No existen
Bancas, asientos u otros para sentarse:	<input type="checkbox"/>	<input type="checkbox"/>	<input checked="" type="checkbox"/>	<input type="checkbox"/>
Bebedores de agua:	<input type="checkbox"/>	<input type="checkbox"/>	<input type="checkbox"/>	<input checked="" type="checkbox"/>
Basureros	<input type="checkbox"/>	<input type="checkbox"/>	<input type="checkbox"/>	<input checked="" type="checkbox"/>
Escenario / explanada / para eventos	<input type="checkbox"/>	<input type="checkbox"/>	<input type="checkbox"/>	<input checked="" type="checkbox"/>
Cubiertas	<input type="checkbox"/>	<input type="checkbox"/>	<input checked="" type="checkbox"/>	<input type="checkbox"/>
Juegos infantiles:	<input type="checkbox"/>	<input checked="" type="checkbox"/>	<input type="checkbox"/>	<input type="checkbox"/>
Sanitarios:	<input type="checkbox"/>	<input type="checkbox"/>	<input type="checkbox"/>	<input checked="" type="checkbox"/>
kiosco	<input type="checkbox"/>	<input type="checkbox"/>	<input type="checkbox"/>	<input checked="" type="checkbox"/>
Hitos: arco <input type="checkbox"/> busto <input type="checkbox"/> escultura <input type="checkbox"/> otro <input type="checkbox"/>	<input type="checkbox"/>	<input type="checkbox"/>	<input type="checkbox"/>	<input checked="" type="checkbox"/>
Bici estacionamiento	<input type="checkbox"/>	<input type="checkbox"/>	<input type="checkbox"/>	<input checked="" type="checkbox"/>
Luminarias	<input type="checkbox"/>	<input checked="" type="checkbox"/>	<input type="checkbox"/>	<input type="checkbox"/>
Gimnasio al aire libre	<input type="checkbox"/>	<input type="checkbox"/>	<input type="checkbox"/>	<input checked="" type="checkbox"/>

Porcentaje de cobertura vegetal **2.10%**

Elementos



	Sí	No
Cuenta con llaves de agua potable	<input type="checkbox"/>	<input checked="" type="checkbox"/>
Existen barreras en sus zonas peatonales (1) postes, (2) anuncios, (3) casetas telefónicas, (4) mobiliario urbano dispuestos de manera incorrecta (5) irregularidad en guarnición	<input checked="" type="checkbox"/>	<input type="checkbox"/>
Cuenta con banquetas	<input checked="" type="checkbox"/>	<input type="checkbox"/>
Especificación medidas		
Equipamientos urbanos relevantes:	<input type="checkbox"/>	<input checked="" type="checkbox"/>
* Especificación:	_____	

Fecha evaluación : 23 mayo 2025

ZAP IMU

*ZAP: Zonas de Atención Prioritaria *IMU: Índice de Marginación Urbana

Resultado evaluación:
Regular



M: malo, R: regular, B: bueno, MB: Muy bueno

ESPACIO DEPORTIVO

IDENTIFICADOR

Localización/ Sector G

SECCIÓN 1 IDENTIFICACIÓN BÁSICA

Clasificación: Espacio público con función de equipamiento público: Espacio deportivo
 Dirección: c. Puerto del sol y av. Cinco villas
 Colonia: Finca los Jazmines segunda etapa
 Superficie: 5,592.72 m²

Sin cerco perimetral Con cerco perimetral



SECCIÓN 2 CARACTERÍSTICAS

Buen estado: óptimas condiciones de uso y poca o nula necesidad de mantención. Estado regular: presenta daños menores como falta de movilidad o falta de alguna estructura de soporte. Permite funcionalidad parcial. Puede presentar riesgo para los niños sin supervisión de un adulto. Mal estado: condiciones que hacen difícil o peligroso su uso y que requieren importantes trabajos de reparación o sustitución de partes.

Elemento	Existen en buen estado	Existen en estado regular	Existen la mayoría en mal estado	No existen
Bancas, asientos u otros para sentarse:	<input type="checkbox"/>	<input type="checkbox"/>	<input type="checkbox"/>	<input type="checkbox"/>
Bebedores de agua:	<input type="checkbox"/>	<input type="checkbox"/>	<input type="checkbox"/>	<input type="checkbox"/>
Basureros	<input type="checkbox"/>	<input type="checkbox"/>	<input type="checkbox"/>	<input type="checkbox"/>
Escenario / explanada / para eventos	<input type="checkbox"/>	<input type="checkbox"/>	<input type="checkbox"/>	<input type="checkbox"/>
Cubiertas	<input type="checkbox"/>	<input type="checkbox"/>	<input type="checkbox"/>	<input type="checkbox"/>
Juegos infantiles:	<input type="checkbox"/>	<input type="checkbox"/>	<input type="checkbox"/>	<input type="checkbox"/>
Sanitarios:	<input type="checkbox"/>	<input type="checkbox"/>	<input type="checkbox"/>	<input type="checkbox"/>
kiosco	<input type="checkbox"/>	<input type="checkbox"/>	<input type="checkbox"/>	<input type="checkbox"/>
Hitos: arco <input type="checkbox"/> busto <input type="checkbox"/> escultura <input type="checkbox"/> otro <input type="checkbox"/>	<input type="checkbox"/>	<input type="checkbox"/>	<input type="checkbox"/>	<input type="checkbox"/>
Bici estacionamiento	<input type="checkbox"/>	<input type="checkbox"/>	<input type="checkbox"/>	<input type="checkbox"/>
Luminarias	<input type="checkbox"/>	<input type="checkbox"/>	<input type="checkbox"/>	<input type="checkbox"/>
Gimnasio al aire libre	<input type="checkbox"/>	<input type="checkbox"/>	<input type="checkbox"/>	<input type="checkbox"/>
Canchas deportivas	<input type="checkbox"/>	<input type="checkbox"/>	<input type="checkbox"/>	<input type="checkbox"/>

Cantidad 1 Especificación medidas:



Porcentaje de cobertura vegetal **11.40%**



Elementos	Sí	No
Cuenta con llaves de agua potable	<input type="checkbox"/>	<input type="checkbox"/>
Existen barreras en sus zonas peatonales (1) postes, (2) anuncios, (3) casetas telefónicas, (4) mobiliario urbano dispuestos de manera incorrecta (5) irregularidad en guarnición	<input type="checkbox"/>	<input type="checkbox"/>
Cuenta con banquetas	<input type="checkbox"/>	<input type="checkbox"/>
Especificación medidas		
Equipamientos urbanos relevantes:	<input type="checkbox"/>	<input type="checkbox"/>
* Especificación: <u>Primaria</u>		

Fecha evaluación : 23 mayo 2025

ZAP IMU

*ZAP: Zonas de Atención Prioritaria *IMU: Índice de Marginación Urbana

Resultado evaluación:
Bueno



M: malo, R: regular, B: bueno, MB: Muy bueno



SECCIÓN 1 IDENTIFICACIÓN BÁSICA

Clasificación: Espacio público con función de equipamiento público: Espacio deportivo
 Dirección: calz. La voz de la frontera y calz. Nuevo Mundo

Colonia: Jardines de la progreso

Superficie: 3,128.92 m²

Sin cerco perimetral Con cerco perimetral

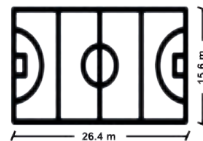


SECCIÓN 2 CARACTERÍSTICAS

Buen estado: óptimas condiciones de uso y poca o nula necesidad de mantención. Estado regular: presenta daños menores como falta de movilidad o falta de alguna estructura de soporte. Permite funcionalidad parcial. Puede presentar riesgo para los niños sin supervisión de un adulto. Mal estado: condiciones que hacen difícil o peligroso su uso y que requieren importantes trabajos de reparación o sustitución de partes.

Elemento	Existen en buen estado	Existen en estado regular	Existen la mayoría en mal estado	No existen
Bancas, asientos u otros para sentarse:	<input checked="" type="checkbox"/>	<input type="checkbox"/>	<input type="checkbox"/>	<input type="checkbox"/>
Bebederos de agua:	<input type="checkbox"/>	<input type="checkbox"/>	<input type="checkbox"/>	<input checked="" type="checkbox"/>
Basureros	<input type="checkbox"/>	<input checked="" type="checkbox"/>	<input type="checkbox"/>	<input type="checkbox"/>
Escenario / explanada / para eventos	<input type="checkbox"/>	<input type="checkbox"/>	<input type="checkbox"/>	<input checked="" type="checkbox"/>
Cubiertas	<input checked="" type="checkbox"/>	<input type="checkbox"/>	<input type="checkbox"/>	<input type="checkbox"/>
Juegos infantiles:	<input checked="" type="checkbox"/>	<input type="checkbox"/>	<input type="checkbox"/>	<input type="checkbox"/>
Sanitarios:	<input type="checkbox"/>	<input type="checkbox"/>	<input type="checkbox"/>	<input checked="" type="checkbox"/>
kiosco	<input type="checkbox"/>	<input type="checkbox"/>	<input type="checkbox"/>	<input checked="" type="checkbox"/>
Hitos: arco <input type="checkbox"/> busto <input type="checkbox"/> escultura <input type="checkbox"/> otro <input type="checkbox"/>	<input type="checkbox"/>	<input type="checkbox"/>	<input type="checkbox"/>	<input checked="" type="checkbox"/>
Bici estacionamiento	<input type="checkbox"/>	<input type="checkbox"/>	<input type="checkbox"/>	<input checked="" type="checkbox"/>
Luminarias	<input checked="" type="checkbox"/>	<input type="checkbox"/>	<input type="checkbox"/>	<input type="checkbox"/>
Gimnasio al aire libre	<input type="checkbox"/>	<input type="checkbox"/>	<input type="checkbox"/>	<input checked="" type="checkbox"/>
Canchas deportivas	<input checked="" type="checkbox"/>	<input type="checkbox"/>	<input type="checkbox"/>	<input type="checkbox"/>

Cantidad 1 Especificación medidas:



1 usos múltiples

Porcentaje de cobertura vegetal **16.59%**



Elementos	Sí	No
Cuenta con llaves de agua potable	<input checked="" type="checkbox"/>	<input type="checkbox"/>
Existen barreras en sus zonas peatonales (1) postes, (2) anuncios, (3) casetas telefónicas, (4) mobiliario urbano dispuestos de manera incorrecta (5) irregularidad en guarnición	<input type="checkbox"/>	<input checked="" type="checkbox"/>
Cuenta con banquetas	<input type="checkbox"/>	<input checked="" type="checkbox"/>
Especificación medidas	┌───────────┬───────────┐ n/a n/a banqueta andador	
Equipamientos urbanos relevantes:	<input checked="" type="checkbox"/>	<input type="checkbox"/>
* Especificación: Iglesia y primaria		

Fecha evaluación : 23 mayo 2025

ZAP IMU

*ZAP: Zonas de Atención Prioritaria *IMU: Índice de Marginación Urbana

Resultado evaluación:
Bueno



M: malo, R: regular, B: bueno, MB: Muy bueno



SECCIÓN 1 IDENTIFICACIÓN BÁSICA

Clasificación: Espacio público con función de equipamiento público: Espacio deportivo
 Dirección: av. Benito Juárez y c. Miguel Hidalgo
 Colonia: Poblado Progreso
 Superficie: 6,464.94 m²

Sin cerco perimetral Con cerco perimetral

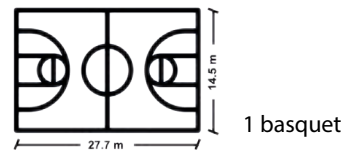


SECCIÓN 2 CARACTERÍSTICAS


Buen estado: óptimas condiciones de uso y poca o nula necesidad de mantención. Estado regular: presenta daños menores como falta de movilidad o falta de alguna estructura de soporte. Permite funcionalidad parcial. Puede presentar riesgo para los niños sin supervisión de un adulto. Mal estado: condiciones que hacen difícil o peligroso su uso y que requieren importantes trabajos de reparación o sustitución de partes.

Elemento	Existen en buen estado	Existen en estado regular	Existen la mayoría en mal estado	No existen
Bancas, asientos u otros para sentarse:	<input checked="" type="checkbox"/>	<input type="checkbox"/>	<input type="checkbox"/>	<input type="checkbox"/>
Bebedores de agua:	<input type="checkbox"/>	<input type="checkbox"/>	<input type="checkbox"/>	<input checked="" type="checkbox"/>
Basureros	<input checked="" type="checkbox"/>	<input type="checkbox"/>	<input type="checkbox"/>	<input type="checkbox"/>
Escenario / explanada / para eventos	<input type="checkbox"/>	<input type="checkbox"/>	<input type="checkbox"/>	<input checked="" type="checkbox"/>
Cubiertas	<input checked="" type="checkbox"/>	<input type="checkbox"/>	<input type="checkbox"/>	<input type="checkbox"/>
Juegos infantiles:	<input checked="" type="checkbox"/>	<input type="checkbox"/>	<input type="checkbox"/>	<input type="checkbox"/>
Sanitarios:	<input type="checkbox"/>	<input type="checkbox"/>	<input type="checkbox"/>	<input checked="" type="checkbox"/>
kiosco	<input type="checkbox"/>	<input type="checkbox"/>	<input type="checkbox"/>	<input checked="" type="checkbox"/>
Hitos: arco <input type="checkbox"/> busto <input type="checkbox"/> escultura <input type="checkbox"/> otro <input type="checkbox"/>	<input type="checkbox"/>	<input type="checkbox"/>	<input type="checkbox"/>	<input checked="" type="checkbox"/>
Bici estacionamiento	<input type="checkbox"/>	<input type="checkbox"/>	<input type="checkbox"/>	<input checked="" type="checkbox"/>
Luminarias	<input checked="" type="checkbox"/>	<input type="checkbox"/>	<input type="checkbox"/>	<input type="checkbox"/>
Gimnasio al aire libre	<input type="checkbox"/>	<input type="checkbox"/>	<input type="checkbox"/>	<input checked="" type="checkbox"/>
Canchas deportivas	<input checked="" type="checkbox"/>	<input type="checkbox"/>	<input type="checkbox"/>	<input type="checkbox"/>

Cantidad 1 Especificación medidas:



Porcentaje de cobertura vegetal **14.58%**



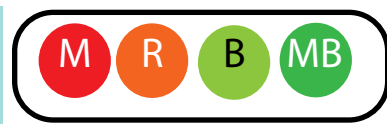
Elementos	Sí	No
Cuenta con llaves de agua potable	<input type="checkbox"/>	<input checked="" type="checkbox"/>
Existen barreras en sus zonas peatonales (1) postes, (2) anuncios, (3) casetas telefónicas, (4) mobiliario urbano dispuestos de manera incorrecta (5) irregularidad en guarnición	<input checked="" type="checkbox"/>	<input type="checkbox"/>
Cuenta con banquetas	<input checked="" type="checkbox"/>	<input type="checkbox"/>
Especificación medidas		
Equipamientos urbanos relevantes: * Especificación: <u>Preescolar y primaria</u>	<input checked="" type="checkbox"/>	<input type="checkbox"/>

Fecha evaluación : 23 mayo 2025

ZAP IMU

*ZAP: Zonas de Atención Prioritaria *IMU: Índice de Marginación Urbana

Resultado evaluación:
Bueno



M: malo, R: regular, B: bueno, MB: Muy bueno

ÁREA VERDE URBANA (PARQUE)

IDENTIFICADOR **82**



Localización/ Sector G

SECCIÓN 1 IDENTIFICACIÓN BÁSICA

Clasificación: Espacio público con función de equipamiento público: área verde urbana (parque)

Dirección: av. Nuevo León y av. Sinaloa

Colonia: Zona Progreso Fracc. Popular

Superficie: 2,833.82 m²

Sin cerco perimetral Con cerco perimetral



SECCIÓN 2 CARACTERÍSTICAS

Buen estado: óptimas condiciones de uso y poca o nula necesidad de mantención. Estado regular: presenta daños menores como falta de movilidad o falta de alguna estructura de soporte. Permite funcionalidad parcial. Puede presentar riesgo para los niños sin supervisión de un adulto. Mal estado: condiciones que hacen difícil o peligroso su uso y que requieren importantes trabajos de reparación o sustitución de partes.

Elemento	Existen en buen estado	Existen en estado regular	Existen la mayoría en mal estado	No existen
Bancas, asientos u otros para sentarse:	<input checked="" type="checkbox"/>	<input type="checkbox"/>	<input type="checkbox"/>	<input type="checkbox"/>
Bebederos de agua:	<input type="checkbox"/>	<input type="checkbox"/>	<input type="checkbox"/>	<input checked="" type="checkbox"/>
Basureros	<input type="checkbox"/>	<input type="checkbox"/>	<input type="checkbox"/>	<input checked="" type="checkbox"/>
Escenario / explanada / para eventos	<input checked="" type="checkbox"/>	<input type="checkbox"/>	<input type="checkbox"/>	<input type="checkbox"/>
Cubiertas	<input checked="" type="checkbox"/>	<input type="checkbox"/>	<input type="checkbox"/>	<input type="checkbox"/>
Juegos infantiles:	<input checked="" type="checkbox"/>	<input type="checkbox"/>	<input type="checkbox"/>	<input type="checkbox"/>
Sanitarios:	<input type="checkbox"/>	<input type="checkbox"/>	<input type="checkbox"/>	<input checked="" type="checkbox"/>
kiosco	<input type="checkbox"/>	<input type="checkbox"/>	<input type="checkbox"/>	<input checked="" type="checkbox"/>
Hitos: arco <input type="checkbox"/> busto <input type="checkbox"/> escultura <input type="checkbox"/> otro <input type="checkbox"/>	<input type="checkbox"/>	<input type="checkbox"/>	<input type="checkbox"/>	<input checked="" type="checkbox"/>
Bici estacionamiento	<input type="checkbox"/>	<input type="checkbox"/>	<input type="checkbox"/>	<input checked="" type="checkbox"/>
Luminarias	<input checked="" type="checkbox"/>	<input type="checkbox"/>	<input type="checkbox"/>	<input type="checkbox"/>
Gimnasio al aire libre	<input checked="" type="checkbox"/>	<input type="checkbox"/>	<input type="checkbox"/>	<input type="checkbox"/>

Porcentaje de cobertura vegetal **3.75%**

Elementos Sí No



Cuenta con llaves de agua potable

Existen barreras en sus zonas peatonales

(1) postes, (2) anuncios, (3) casetas telefónicas, (4) mobiliario urbano dispuestos de manera incorrecta (5) irregularidad en guarnición

Cuenta con banquetas

Especificación medidas 1.4 m
banqueta 1.4 m
andador

Equipamientos urbanos relevantes:

* Especificación: _____

Fecha evaluación : 23 mayo 2025

ZAP IMU

*ZAP: Zonas de Atención Prioritaria *IMU: Índice de Marginación Urbana

Resultado evaluación:
Bueno



M: malo, R: regular, B: bueno, MB: Muy bueno

Sector H

CAMINO VIEJO
CAMINO VIEJO SECCION MADEIRA
CASA DIGNA
COL. FUNDADORES
COL. LOS GIRASOLES
COL. MEZQUITAL
FELIPE ANGELES
FRACC. ESTEBAN CANTU
GENERALES DE MEXICO
GRUPO RIO COLORADO
HACIENDA DE CASTILLA
HACIENDA DE LAS TORRES
HACIENDA LA ENCANTADA
HACIENDA LOS PORTALES QUINTA SECCION
JOAQUIN MURRIETA
LOS PORTALES CUARTA SECCION
LOS PORTALES PRIMERA SECCION
LOS PORTALES SEGUNDA SECCION
LOS PORTALES TERCERA SECCION
LUCIO BLANCO
PACIFICA RESIDENCIAL
PEDRO MORENO
PENINSULA RESIDENCIAL
REACOMODO SAN FERNANDO
RESIDENCIAL BARCELONA PRIMERA SECCION
RESIDENCIAL BARCELONA SEGUNDA SECCION
RESIDENCIAL BARCELONA TERCERA SECCION
SAN FERNANDO B.C.
SAN FERNANDO REGULARIZACION
VICENTE GUERRERO
VOLUNTAD

Colonias



SECTOR

H



31 colonias

Superficie territorial:
125,87905 m²

Población total:

56,748



Total masculina:
28,782



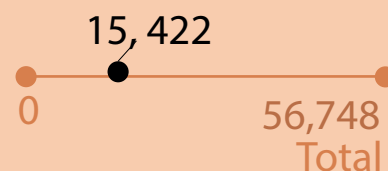
Total femenina:
27,916




0 a 14 años

15,442

Rango de población



Rango de población



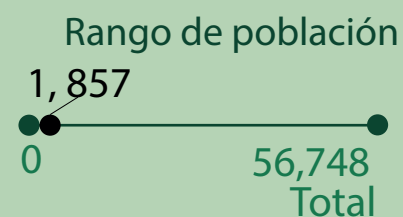
2,755

60 y más



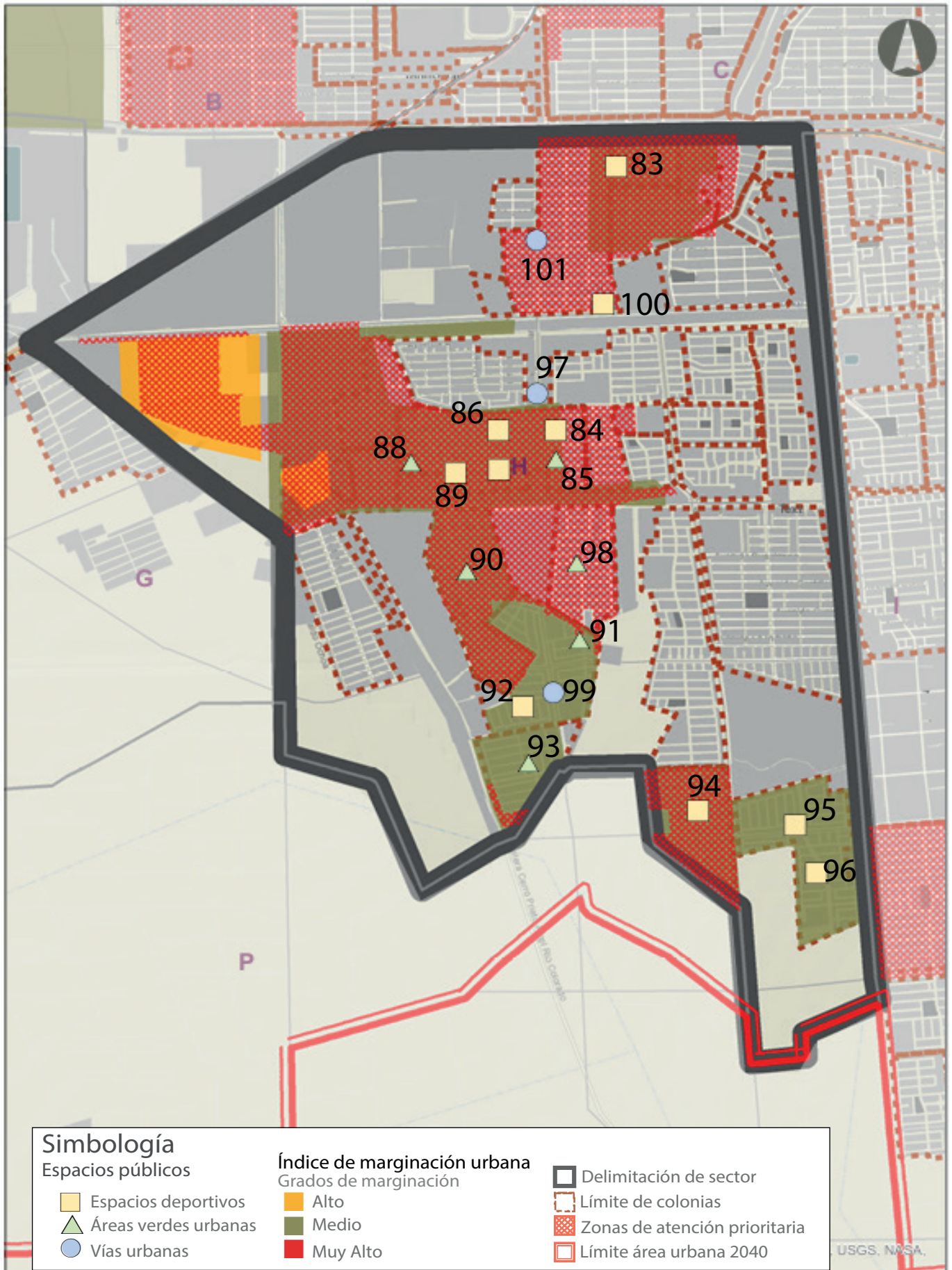
Población con
discapacidad

1,857



Sector H

Mapa de espacios públicos en zonas de atención prioritaria y con índice de marginación urbana medio, alto y muy alto en el sector "H" de Mexicali.



ESPACIO DEPORTIVO

IDENTIFICADOR 83



Localización/ Sector H

SECCIÓN 1 IDENTIFICACIÓN BÁSICA

Clasificación: Espacio público con función de equipamiento público: Espacio Deportivo
 Dirección: c. Lazaro Cardenas y Av. Gral. Benjamin Argumedo

Colonia: Joaquin Murrieta

Superficie: 3,454,11 m²

Sin cerco perimetral Con cerco perimetral



SECCIÓN 2 CARACTERÍSTICAS

Buen estado: óptimas condiciones de uso y poca o nula necesidad de mantención. Estado regular: presenta daños menores como falta de movilidad o falta de alguna estructura de soporte. Permite funcionalidad parcial. Puede presentar riesgo para los niños sin supervisión de un adulto. Mal estado: condiciones que hacen difícil o peligroso su uso y que requieren importantes trabajos de reparación o sustitución de partes.

Elemento	Existen en buen estado	Existen en estado regular	Existen la mayoría en	No existen
Bancas, asientos u otros para sentarse:	<input type="checkbox"/>	<input checked="" type="checkbox"/>	<input type="checkbox"/>	<input type="checkbox"/>
Bebedores de agua:	<input type="checkbox"/>	<input type="checkbox"/>	<input type="checkbox"/>	<input checked="" type="checkbox"/>
Basureros	<input type="checkbox"/>	<input type="checkbox"/>	<input type="checkbox"/>	<input checked="" type="checkbox"/>
Escenario / explanada / para eventos	<input type="checkbox"/>	<input type="checkbox"/>	<input type="checkbox"/>	<input checked="" type="checkbox"/>
Cubiertas	<input checked="" type="checkbox"/>	<input type="checkbox"/>	<input type="checkbox"/>	<input type="checkbox"/>
Juegos infantiles:	<input type="checkbox"/>	<input type="checkbox"/>	<input checked="" type="checkbox"/>	<input type="checkbox"/>
Sanitarios:	<input type="checkbox"/>	<input type="checkbox"/>	<input type="checkbox"/>	<input checked="" type="checkbox"/>
kiosco	<input type="checkbox"/>	<input type="checkbox"/>	<input type="checkbox"/>	<input checked="" type="checkbox"/>
Hitos: arco <input type="checkbox"/> busto <input type="checkbox"/> escultura <input type="checkbox"/> otro <input type="checkbox"/>	<input type="checkbox"/>	<input type="checkbox"/>	<input type="checkbox"/>	<input checked="" type="checkbox"/>
Bici estacionamiento	<input type="checkbox"/>	<input type="checkbox"/>	<input type="checkbox"/>	<input checked="" type="checkbox"/>
Luminarias	<input checked="" type="checkbox"/>	<input type="checkbox"/>	<input type="checkbox"/>	<input type="checkbox"/>
Gimnasio al aire libre	<input type="checkbox"/>	<input type="checkbox"/>	<input type="checkbox"/>	<input checked="" type="checkbox"/>

Porcentaje de cobertura vegetal **17.25%**

Elementos



Cuenta con llaves de agua potable Sí No

Existen barreras en sus zonas peatonales Sí No
 (1) postes, (2) anuncios, (3) casetas telefónicas, (4) mobiliario urbano dispuestos de manera incorrecta (5) irregularidad en guarnición

Cuenta con banquetas Sí No

Especificación medidas 2.40 m
banqueta 1.07 m
andador

Equipamientos urbanos relevantes: Sí No

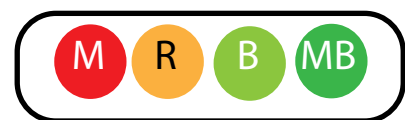
* Especificación: _____

Fecha evaluación : 24 Julio 2025

ZAP IMU

*ZAP: Zonas de Atención Prioritaria *IMU: Índice de Marginación Urbana

Resultado evaluación: Regular



M: malo, R: regular, B: bueno, MB: Muy bueno

ESPACIO DEPORTIVO

IDENTIFICADOR 84



Localización/ Sector H



SECCIÓN 1 IDENTIFICACIÓN BÁSICA

Clasificación: Espacio público con función de equipamiento público: Espacio Deportivo
 Dirección: c. de las Musas y av. Fuente de Tritones
 Colonia: Voluntad

Superficie: 1,608.00 m²

Sin cerco perimetral Con cerco perimetral

SECCIÓN 2 CARACTERÍSTICAS

Buen estado: óptimas condiciones de uso y poca o nula necesidad de mantención. Estado regular: presenta daños menores como falta de movilidad o falta de alguna estructura de soporte. Permite funcionalidad parcial. Puede presentar riesgo para los niños sin supervisión de un adulto. Mal estado: condiciones que hacen difícil o peligroso su uso y que requieren importantes trabajos de reparación o sustitución de partes.

Elemento	Existen en buen estado	Existen en estado regular	Existen la mayoría en	No existen
Bancas, asientos u otros para sentarse:	<input type="checkbox"/>	<input type="checkbox"/>	<input type="checkbox"/>	<input type="checkbox"/>
Bebedores de agua:	<input type="checkbox"/>	<input type="checkbox"/>	<input type="checkbox"/>	<input type="checkbox"/>
Basureros	<input type="checkbox"/>	<input type="checkbox"/>	<input type="checkbox"/>	<input type="checkbox"/>
Escenario / explanada / para eventos	<input type="checkbox"/>	<input type="checkbox"/>	<input type="checkbox"/>	<input type="checkbox"/>
Cubiertas	<input type="checkbox"/>	<input type="checkbox"/>	<input type="checkbox"/>	<input type="checkbox"/>
Juegos infantiles:	<input type="checkbox"/>	<input type="checkbox"/>	<input type="checkbox"/>	<input type="checkbox"/>
Sanitarios:	<input type="checkbox"/>	<input type="checkbox"/>	<input type="checkbox"/>	<input type="checkbox"/>
kiosco	<input type="checkbox"/>	<input type="checkbox"/>	<input type="checkbox"/>	<input type="checkbox"/>
Hitos: arco <input type="checkbox"/> busto <input type="checkbox"/> escultura <input type="checkbox"/> otro <input type="checkbox"/>	<input type="checkbox"/>	<input type="checkbox"/>	<input type="checkbox"/>	<input type="checkbox"/>
Bici estacionamiento	<input type="checkbox"/>	<input type="checkbox"/>	<input type="checkbox"/>	<input type="checkbox"/>
Luminarias	<input type="checkbox"/>	<input type="checkbox"/>	<input type="checkbox"/>	<input type="checkbox"/>
Gimnasio al aire libre	<input type="checkbox"/>	<input type="checkbox"/>	<input type="checkbox"/>	<input type="checkbox"/>

Porcentaje de cobertura vegetal **23.94%**

Elementos



	Sí	No
Cuenta con llaves de agua potable	<input type="checkbox"/>	<input type="checkbox"/>
Existen barreras en sus zonas peatonales (1) postes, (2) anuncios, (3) casetas telefónicas, (4) mobiliario urbano dispuestos de manera incorrecta (5) irregularidad en guarnición	<input type="checkbox"/>	<input type="checkbox"/>
Cuenta con banquetas	<input type="checkbox"/>	<input type="checkbox"/>
Especificación medidas	<div style="display: flex; justify-content: space-around;"> <div style="text-align: center;"> <p>N/A</p> <p>banqueta</p> </div> <div style="text-align: center;"> <p>1.50 m</p> <p>andador</p> </div> </div>	
Equipamientos urbanos relevantes:	<input type="checkbox"/>	<input type="checkbox"/>
* Especificación:	_____	

Fecha evaluación : 24 Julio 2025

ZAP IMU

*ZAP: Zonas de Atención Prioritaria *IMU: Índice de Marginación Urbana

Resultado evaluación: Regular



M: malo, R: regular, B: bueno, MB: Muy bueno

ÁREA VERDE URBANA (PARQUE)

IDENTIFICADOR **85**

Localización/ Sector H



SECCIÓN 1 IDENTIFICACIÓN BÁSICA

Clasificación: Espacio público con función de equipamiento público: Área verde urbana: Parque
 Dirección: c. de las Musas y av. Fuente de Pegaso
 Colonia: Voluntad

Superficie: 1,608.00 m₂

Sin cerco perimetral Con cerco perimetral

SECCIÓN 2 CARACTERÍSTICAS

Buen estado: óptimas condiciones de uso y poca o nula necesidad de mantención. Estado regular: presenta daños menores como falta de movilidad o falta de alguna estructura de soporte. Permite funcionalidad parcial. Puede presentar riesgo para los niños sin supervisión de un adulto. Mal estado: condiciones que hacen difícil o peligroso su uso y que requieren importantes trabajos de reparación o sustitución de partes.

Elemento	Existen en buen estado	Existen en estado regular	Existen la mayoría en	No existen
Bancas, asientos u otros para sentarse:	<input type="checkbox"/>	<input checked="" type="checkbox"/>	<input type="checkbox"/>	<input type="checkbox"/>
Bebedores de agua:	<input type="checkbox"/>	<input type="checkbox"/>	<input type="checkbox"/>	<input checked="" type="checkbox"/>
Basureros	<input type="checkbox"/>	<input type="checkbox"/>	<input type="checkbox"/>	<input checked="" type="checkbox"/>
Escenario / explanada / para eventos	<input type="checkbox"/>	<input type="checkbox"/>	<input type="checkbox"/>	<input checked="" type="checkbox"/>
Cubiertas	<input checked="" type="checkbox"/>	<input type="checkbox"/>	<input type="checkbox"/>	<input type="checkbox"/>
Juegos infantiles:	<input type="checkbox"/>	<input type="checkbox"/>	<input checked="" type="checkbox"/>	<input type="checkbox"/>
Sanitarios:	<input type="checkbox"/>	<input checked="" type="checkbox"/>	<input type="checkbox"/>	<input type="checkbox"/>
kiosco	<input type="checkbox"/>	<input type="checkbox"/>	<input type="checkbox"/>	<input checked="" type="checkbox"/>
Hitos: arco <input type="checkbox"/> busto <input type="checkbox"/> escultura <input type="checkbox"/> otro <input type="checkbox"/>	<input type="checkbox"/>	<input type="checkbox"/>	<input type="checkbox"/>	<input checked="" type="checkbox"/>
Bici estacionamiento	<input type="checkbox"/>	<input type="checkbox"/>	<input type="checkbox"/>	<input checked="" type="checkbox"/>
Luminarias	<input checked="" type="checkbox"/>	<input type="checkbox"/>	<input type="checkbox"/>	<input type="checkbox"/>
Gimnasio al aire libre	<input type="checkbox"/>	<input type="checkbox"/>	<input type="checkbox"/>	<input checked="" type="checkbox"/>

Porcentaje de cobertura vegetal **48.53%**

Elementos



	Sí	No
Cuenta con llaves de agua potable	<input checked="" type="checkbox"/>	<input type="checkbox"/>
Existen barreras en sus zonas peatonales (1) postes, (2) anuncios, (3) casetas telefónicas, (4) mobiliario urbano dispuestos de manera incorrecta (5) irregularidad en guarnición	<input type="checkbox"/>	<input checked="" type="checkbox"/>
Cuenta con banquetas	<input checked="" type="checkbox"/>	<input type="checkbox"/>
Especificación medidas		
Equipamientos urbanos relevantes:	<input type="checkbox"/>	<input checked="" type="checkbox"/>
* Especificación:	_____	

Fecha evaluación : 24 Julio 2025

ZAP IMU

*ZAP: Zonas de Atención Prioritaria *IMU: Índice de Marginación Urbana

Resultado evaluación: Regular



M: malo, R: regular, B: bueno, MB: Muy bueno

ESPACIO DEPORTIVO

IDENTIFICADOR **86**



Localización/ Sector H



SECCIÓN 1 IDENTIFICACIÓN BÁSICA

Clasificación: Espacio público con función de equipamiento público: Espacio Deportivo
 Dirección: av. Fuente de Baco Y c. Fuente de Venus
 Colonia: Voluntad

Superficie: 1,528.32 m₂

Sin cerco perimetral Con cerco perimetral

SECCIÓN 2 CARACTERÍSTICAS

Buen estado: óptimas condiciones de uso y poca o nula necesidad de mantenimiento. Estado regular: presenta daños menores como falta de movilidad o falta de alguna estructura de soporte. Permite funcionalidad parcial. Puede presentar riesgo para los niños sin supervisión de un adulto. Mal estado: condiciones que hacen difícil o peligroso su uso y que requieren importantes trabajos de reparación o sustitución de partes.

Elemento	Existen en buen estado	Existen en estado regular	Existen la mayoría en	No existen
Bancas, asientos u otros para sentarse:	<input type="checkbox"/>	<input type="checkbox"/>	<input type="checkbox"/>	<input type="checkbox"/>
Bebedores de agua:	<input type="checkbox"/>	<input type="checkbox"/>	<input type="checkbox"/>	<input type="checkbox"/>
Basureros	<input type="checkbox"/>	<input type="checkbox"/>	<input type="checkbox"/>	<input type="checkbox"/>
Escenario / explanada / para eventos	<input type="checkbox"/>	<input type="checkbox"/>	<input type="checkbox"/>	<input type="checkbox"/>
Cubiertas	<input type="checkbox"/>	<input type="checkbox"/>	<input type="checkbox"/>	<input type="checkbox"/>
Juegos infantiles:	<input type="checkbox"/>	<input type="checkbox"/>	<input type="checkbox"/>	<input type="checkbox"/>
Sanitarios:	<input type="checkbox"/>	<input type="checkbox"/>	<input type="checkbox"/>	<input type="checkbox"/>
kiosco	<input type="checkbox"/>	<input type="checkbox"/>	<input type="checkbox"/>	<input type="checkbox"/>
Hitos: arco <input type="checkbox"/> busto <input type="checkbox"/> escultura <input type="checkbox"/> otro <input type="checkbox"/>	<input type="checkbox"/>	<input type="checkbox"/>	<input type="checkbox"/>	<input type="checkbox"/>
Bici estacionamiento	<input type="checkbox"/>	<input type="checkbox"/>	<input type="checkbox"/>	<input type="checkbox"/>
Luminarias	<input type="checkbox"/>	<input type="checkbox"/>	<input type="checkbox"/>	<input type="checkbox"/>
Gimnasio al aire libre	<input type="checkbox"/>	<input type="checkbox"/>	<input type="checkbox"/>	<input type="checkbox"/>

Porcentaje de cobertura vegetal **17.47%**

Elementos



Cuenta con llaves de agua potable Sí No

Existen barreras en sus zonas peatonales Sí No
 (1) postes, (2) anuncios, (3) casetas telefónicas, (4) mobiliario urbano dispuestos de manera incorrecta (5) irregularidad en guarnición

Cuenta con banquetas Sí No

Especificación medidas N/A 1.20 m
 banqueta andador

Equipamientos urbanos relevantes: Sí No

* Especificación: _____

Fecha evaluación : 24 Julio 2025
 ZAP IMU
 *ZAP: Zonas de Atención Prioritaria *IMU: Índice de Marginación Urbana

Resultado evaluación: Regular

M: malo, R: regular, B: bueno, MB: Muy bueno

ESPACIO DEPORTIVO

IDENTIFICADOR 87



Localización/ Sector H



SECCIÓN 1 IDENTIFICACIÓN BÁSICA

Clasificación: Espacio público con función de equipamiento público: Espacio Deportivo
 Dirección: av. Fuentes de Jupiter y c. Fuentes de venus
 Colonia: Voluntad
 Superficie: 1,600.00m²
 Sin cerco perimetral Con cerco perimetral

SECCIÓN 2 CARACTERÍSTICAS

Buen estado: óptimas condiciones de uso y poca o nula necesidad de mantención. Estado regular: presenta daños menores como falta de movilidad o falta de alguna estructura de soporte. Permite funcionalidad parcial. Puede presentar riesgo para los niños sin supervisión de un adulto. Mal estado: condiciones que hacen difícil o peligroso su uso y que requieren importantes trabajos de reparación o sustitución de partes.

Elemento	Existen en buen estado	Existen en estado regular	Existen la mayoría en	No existen
Bancas, asientos u otros para sentarse:	<input type="checkbox"/>	<input type="checkbox"/>	<input type="checkbox"/>	<input type="checkbox"/>
Bebedores de agua:	<input type="checkbox"/>	<input type="checkbox"/>	<input type="checkbox"/>	<input type="checkbox"/>
Basureros	<input type="checkbox"/>	<input type="checkbox"/>	<input type="checkbox"/>	<input type="checkbox"/>
Escenario / explanada / para eventos	<input type="checkbox"/>	<input type="checkbox"/>	<input type="checkbox"/>	<input type="checkbox"/>
Cubiertas	<input type="checkbox"/>	<input type="checkbox"/>	<input type="checkbox"/>	<input type="checkbox"/>
Juegos infantiles:	<input type="checkbox"/>	<input type="checkbox"/>	<input type="checkbox"/>	<input type="checkbox"/>
Sanitarios:	<input type="checkbox"/>	<input type="checkbox"/>	<input type="checkbox"/>	<input type="checkbox"/>
kiosco	<input type="checkbox"/>	<input type="checkbox"/>	<input type="checkbox"/>	<input type="checkbox"/>
Hitos: arco <input type="checkbox"/> busto <input type="checkbox"/> escultura <input type="checkbox"/> otro <input type="checkbox"/>	<input type="checkbox"/>	<input type="checkbox"/>	<input type="checkbox"/>	<input type="checkbox"/>
Bici estacionamiento	<input type="checkbox"/>	<input type="checkbox"/>	<input type="checkbox"/>	<input type="checkbox"/>
Luminarias	<input type="checkbox"/>	<input type="checkbox"/>	<input type="checkbox"/>	<input type="checkbox"/>
Gimnasio al aire libre	<input type="checkbox"/>	<input type="checkbox"/>	<input type="checkbox"/>	<input type="checkbox"/>

Porcentaje de cobertura vegetal **45.84%**



Elementos

	Sí	No
Cuenta con llaves de agua potable	<input type="checkbox"/>	<input type="checkbox"/>
Existen barreras en sus zonas peatonales (1) postes, (2) anuncios, (3) casetas telefónicas, (4) mobiliario urbano dispuestos de manera incorrecta (5) irregularidad en guarnición	<input type="checkbox"/>	<input type="checkbox"/>
Cuenta con banquetas	<input type="checkbox"/>	<input type="checkbox"/>
Especificación medidas	<div style="display: flex; justify-content: space-around;"> <div style="text-align: center;"> N/A banqueta </div> <div style="text-align: center;"> 2.00 m andador </div> </div>	
Equipamientos urbanos relevantes:	<input type="checkbox"/>	<input type="checkbox"/>
* Especificación:	_____	

Fecha evaluación : 24 Julio 2025

ZAP IMU

*ZAP: Zonas de Atención Prioritaria *IMU: Índice de Marginación Urbana

Resultado evaluación: Bueno



M: malo, R: regular, B: bueno, MB: Muy bueno

ESPACIO DEPORTIVO

IDENTIFICADOR **88**



Localización/ Sector H



SECCIÓN 1 IDENTIFICACIÓN BÁSICA

Clasificación: Espacio público con función de equipamiento público: Espacio Deportivo
 Dirección: av. Fuente de Jupiter oeste y av. Fuente del secreto sur
 Colonia: Voluntad
 Superficie: 4,850.32 m²
 Sin cerco perimetral Con cerco perimetral

SECCIÓN 2 CARACTERÍSTICAS

Buen estado: óptimas condiciones de uso y poca o nula necesidad de mantención. Estado regular: presenta daños menores como falta de movilidad o falta de alguna estructura de soporte. Permite funcionalidad parcial. Puede presentar riesgo para los niños sin supervisión de un adulto. Mal estado: condiciones que hacen difícil o peligroso su uso y que requieren importantes trabajos de reparación o sustitución de partes.

Elemento	Existen en buen estado	Existen en estado regular	Existen la mayoría en	No existen
Bancas, asientos u otros para sentarse:	<input type="checkbox"/>	<input type="checkbox"/>	<input type="checkbox"/>	<input type="checkbox"/>
Bebedores de agua:	<input type="checkbox"/>	<input type="checkbox"/>	<input type="checkbox"/>	<input type="checkbox"/>
Basureros	<input type="checkbox"/>	<input type="checkbox"/>	<input type="checkbox"/>	<input type="checkbox"/>
Escenario / explanada / para eventos	<input type="checkbox"/>	<input type="checkbox"/>	<input type="checkbox"/>	<input type="checkbox"/>
Cubiertas	<input type="checkbox"/>	<input type="checkbox"/>	<input type="checkbox"/>	<input type="checkbox"/>
Juegos infantiles:	<input type="checkbox"/>	<input type="checkbox"/>	<input type="checkbox"/>	<input type="checkbox"/>
Sanitarios:	<input type="checkbox"/>	<input type="checkbox"/>	<input type="checkbox"/>	<input type="checkbox"/>
kiosco	<input type="checkbox"/>	<input type="checkbox"/>	<input type="checkbox"/>	<input type="checkbox"/>
Hitos: arco <input type="checkbox"/> busto <input type="checkbox"/> escultura <input type="checkbox"/> otro <input type="checkbox"/>	<input type="checkbox"/>	<input type="checkbox"/>	<input type="checkbox"/>	<input type="checkbox"/>
Bici estacionamiento	<input type="checkbox"/>	<input type="checkbox"/>	<input type="checkbox"/>	<input type="checkbox"/>
Luminarias	<input type="checkbox"/>	<input type="checkbox"/>	<input type="checkbox"/>	<input type="checkbox"/>
Gimnasio al aire libre	<input type="checkbox"/>	<input type="checkbox"/>	<input type="checkbox"/>	<input type="checkbox"/>

Porcentaje de cobertura vegetal **19.91%**



Elementos

	Sí	No
Cuenta con llaves de agua potable	<input type="checkbox"/>	<input type="checkbox"/>
Existen barreras en sus zonas peatonales (1) postes, (2) anuncios, (3) casetas telefónicas, (4) mobiliario urbano dispuestos de manera incorrecta (5) irregularidad en guarnición	<input type="checkbox"/>	<input type="checkbox"/>
Cuenta con banquetas	<input type="checkbox"/>	<input type="checkbox"/>
Especificación medidas	<div style="display: flex; justify-content: space-around;"> <div style="text-align: center;"> <p>N/A</p> <p>banqueta</p> </div> <div style="text-align: center;"> <p>N/A</p> <p>andador</p> </div> </div>	
Equipamientos urbanos relevantes:	<input type="checkbox"/>	<input type="checkbox"/>
* Especificación:	_____	

Fecha evaluación : 06 Agosto 2025
 ZAP IMU
*ZAP: Zonas de Atención Prioritaria *IMU: Índice de Marginación Urbana

Resultado evaluación: Malo

M

R

B

MB

M: malo, R: regular, B: bueno, MB: Muy bueno

ESPACIO DEPORTIVO

IDENTIFICADOR 89

Localización/ Sector H



SECCIÓN 1 IDENTIFICACIÓN BÁSICA

Clasificación: Espacio público con función de equipamiento público: Espacio Deportivo
 Dirección: av. Fuentes de Jupiter y c. Fuente de la emperatriz
 Colonia: Voluntad
 Superficie: 1,600.00m²
 Sin cerco perimetral Con cerco perimetral

SECCIÓN 2 CARACTERÍSTICAS

Buen estado: óptimas condiciones de uso y poca o nula necesidad de mantención. Estado regular: presenta daños menores como falta de movilidad o falta de alguna estructura de soporte. Permite funcionalidad parcial. Puede presentar riesgo para los niños sin supervisión de un adulto. Mal estado: condiciones que hacen difícil o peligroso su uso y que requieren importantes trabajos de reparación o sustitución de partes.

Elemento	Existen en buen estado	Existen en estado regular	Existen la mayoría en	No existen
Bancas, asientos u otros para sentarse: gradas	<input type="checkbox"/>	<input type="checkbox"/>	<input type="checkbox"/>	<input type="checkbox"/>
Bebedores de agua:	<input type="checkbox"/>	<input type="checkbox"/>	<input type="checkbox"/>	<input type="checkbox"/>
Basureros	<input type="checkbox"/>	<input type="checkbox"/>	<input type="checkbox"/>	<input type="checkbox"/>
Escenario / explanada / para eventos	<input type="checkbox"/>	<input type="checkbox"/>	<input type="checkbox"/>	<input type="checkbox"/>
Cubiertas	<input type="checkbox"/>	<input type="checkbox"/>	<input type="checkbox"/>	<input type="checkbox"/>
Juegos infantiles:	<input type="checkbox"/>	<input type="checkbox"/>	<input type="checkbox"/>	<input type="checkbox"/>
Sanitarios:	<input type="checkbox"/>	<input type="checkbox"/>	<input type="checkbox"/>	<input type="checkbox"/>
kiosco	<input type="checkbox"/>	<input type="checkbox"/>	<input type="checkbox"/>	<input type="checkbox"/>
Hitos: arco <input type="checkbox"/> busto <input type="checkbox"/> escultura <input type="checkbox"/> otro <input type="checkbox"/>	<input type="checkbox"/>	<input type="checkbox"/>	<input type="checkbox"/>	<input type="checkbox"/>
Bici estacionamiento	<input type="checkbox"/>	<input type="checkbox"/>	<input type="checkbox"/>	<input type="checkbox"/>
Luminarias	<input type="checkbox"/>	<input type="checkbox"/>	<input type="checkbox"/>	<input type="checkbox"/>
Gimnasio al aire libre	<input type="checkbox"/>	<input type="checkbox"/>	<input type="checkbox"/>	<input type="checkbox"/>

Porcentaje de cobertura vegetal **15.16%**



Elementos

	Sí	No
Cuenta con llaves de agua potable	<input type="checkbox"/>	<input type="checkbox"/>
Existen barreras en sus zonas peatonales (X) postes, (2) anuncios, (3) casetas telefónicas, (4) mobiliario urbano dispuestos de manera incorrecta (X) irregularidad en guarnición	<input type="checkbox"/>	<input type="checkbox"/>
Cuenta con banquetas	<input type="checkbox"/>	<input type="checkbox"/>
Especificación medidas	<div style="display: flex; justify-content: space-around;"> <div style="text-align: center;"> N/A banqueta </div> <div style="text-align: center;"> 2.00 m andador </div> </div>	
Equipamientos urbanos relevantes:	<input type="checkbox"/>	<input type="checkbox"/>
* Especificación:	_____	

Fecha evaluación : 06 Agosto 2025
 ZAP IMU
*ZAP: Zonas de Atención Prioritaria *IMU: Índice de Marginación Urbana

Resultado evaluación: Bueno



M: malo, R: regular, B: bueno, MB: Muy bueno

ESPACIO DEPORTIVO

IDENTIFICADOR 90

Localización/ Sector H



SECCIÓN 1 IDENTIFICACIÓN BÁSICA

Clasificación: Espacio público con función de equipamiento público: Espacio Deportivo
 Dirección: av. Acuatica y c. Fuentes de la Cascada
 Colonia: Col. Mezquital

Superficie: 9,535.60 m²

Sin cerco perimetral Con cerco perimetral

SECCIÓN 2 CARACTERÍSTICAS

Buen estado: óptimas condiciones de uso y poca o nula necesidad de mantención. Estado regular: presenta daños menores como falta de movilidad o falta de alguna estructura de soporte. Permite funcionalidad parcial. Puede presentar riesgo para los niños sin supervisión de un adulto. Mal estado: condiciones que hacen difícil o peligroso su uso y que requieren importantes trabajos de reparación o sustitución de partes.

Elemento	Existen en buen estado	Existen en estado regular	Existen la mayoría en	No existen
Bancas, asientos u otros para sentarse:	<input checked="" type="checkbox"/>	<input type="checkbox"/>	<input type="checkbox"/>	<input type="checkbox"/>
Bebedores de agua:	<input type="checkbox"/>	<input type="checkbox"/>	<input type="checkbox"/>	<input checked="" type="checkbox"/>
Basureros	<input type="checkbox"/>	<input type="checkbox"/>	<input type="checkbox"/>	<input checked="" type="checkbox"/>
Escenario / explanada / para eventos	<input checked="" type="checkbox"/>	<input type="checkbox"/>	<input type="checkbox"/>	<input type="checkbox"/>
Cubiertas	<input checked="" type="checkbox"/>	<input type="checkbox"/>	<input type="checkbox"/>	<input type="checkbox"/>
Juegos infantiles:	<input type="checkbox"/>	<input checked="" type="checkbox"/>	<input type="checkbox"/>	<input type="checkbox"/>
Sanitarios:	<input type="checkbox"/>	<input type="checkbox"/>	<input checked="" type="checkbox"/>	<input type="checkbox"/>
kiosco	<input type="checkbox"/>	<input type="checkbox"/>	<input type="checkbox"/>	<input checked="" type="checkbox"/>
Hitos: arco <input type="checkbox"/> busto <input type="checkbox"/> escultura <input type="checkbox"/> otro <input type="checkbox"/>	<input type="checkbox"/>	<input type="checkbox"/>	<input type="checkbox"/>	<input checked="" type="checkbox"/>
Bici estacionamiento	<input type="checkbox"/>	<input type="checkbox"/>	<input type="checkbox"/>	<input checked="" type="checkbox"/>
Luminarias	<input checked="" type="checkbox"/>	<input type="checkbox"/>	<input type="checkbox"/>	<input type="checkbox"/>
Gimnasio al aire libre	<input type="checkbox"/>	<input type="checkbox"/>	<input type="checkbox"/>	<input checked="" type="checkbox"/>

Porcentaje de cobertura vegetal **23.28%**

Elementos



Cuenta con llaves de agua potable Sí No

Existen barreras en sus zonas peatonales Sí No
 (1) postes, (2) anuncios, (3) casetas telefónicas, (4) mobiliario urbano dispuestos de manera incorrecta (5) irregularidad en guarnición

Cuenta con banquetas Sí No

Especificación medidas 1.50 m banquetas 2.00 m andador

Equipamientos urbanos relevantes: Sí No

* Especificación: _____

Fecha evaluación : 06 Agosto 2025
 ZAP IMU
*ZAP: Zonas de Atención Prioritaria *IMU: Índice de Marginación Urbana

Resultado evaluación: Bueno

M

R

B

MB

M: malo, R: regular, B: bueno, MB: Muy bueno

ÁREA VERDE URBANA (PARQUE)

IDENTIFICADOR **91**

Localización/ Sector H



SECCIÓN 1 IDENTIFICACIÓN BÁSICA

Clasificación: Espacio público con función de equipamiento público: Área verde urbana: Parque
 Dirección: c. de los Portales y c. Hacienda capacheo
 Colonia: Los portales cuarta seccion
 Superficie: 1,463.45m²
 Sin cerco perimetral Con cerco perimetral

SECCIÓN 2 CARACTERÍSTICAS

Buen estado: óptimas condiciones de uso y poca o nula necesidad de mantención. Estado regular: presenta daños menores como falta de movilidad o falta de alguna estructura de soporte. Permite funcionalidad parcial. Puede presentar riesgo para los niños sin supervisión de un adulto. Mal estado: condiciones que hacen difícil o peligroso su uso y que requieren importantes trabajos de reparación o sustitución de partes.

Elemento	Existen en buen estado	Existen en estado regular	Existen la mayoría en	No existen
Bancas, asientos u otros para sentarse:	<input checked="" type="checkbox"/>	<input type="checkbox"/>	<input type="checkbox"/>	<input type="checkbox"/>
Bebederos de agua:	<input type="checkbox"/>	<input type="checkbox"/>	<input type="checkbox"/>	<input checked="" type="checkbox"/>
Basureros	<input type="checkbox"/>	<input type="checkbox"/>	<input type="checkbox"/>	<input checked="" type="checkbox"/>
Escenario / explanada / para eventos	<input type="checkbox"/>	<input type="checkbox"/>	<input type="checkbox"/>	<input checked="" type="checkbox"/>
Cubiertas	<input type="checkbox"/>	<input type="checkbox"/>	<input type="checkbox"/>	<input checked="" type="checkbox"/>
Juegos infantiles:	<input type="checkbox"/>	<input type="checkbox"/>	<input type="checkbox"/>	<input checked="" type="checkbox"/>
Sanitarios:	<input type="checkbox"/>	<input type="checkbox"/>	<input type="checkbox"/>	<input checked="" type="checkbox"/>
kiosco	<input type="checkbox"/>	<input type="checkbox"/>	<input type="checkbox"/>	<input checked="" type="checkbox"/>
Hitos: arco <input type="checkbox"/> busto <input type="checkbox"/> escultura <input type="checkbox"/> otro <input type="checkbox"/>	<input type="checkbox"/>	<input type="checkbox"/>	<input type="checkbox"/>	<input checked="" type="checkbox"/>
Bici estacionamiento	<input type="checkbox"/>	<input type="checkbox"/>	<input type="checkbox"/>	<input checked="" type="checkbox"/>
Luminarias	<input checked="" type="checkbox"/>	<input type="checkbox"/>	<input type="checkbox"/>	<input type="checkbox"/>
Gimnasio al aire libre	<input type="checkbox"/>	<input type="checkbox"/>	<input type="checkbox"/>	<input checked="" type="checkbox"/>

Porcentaje de cobertura vegetal **23.91%**



Elementos

	Sí	No
Cuenta con llaves de agua potable	<input checked="" type="checkbox"/>	<input type="checkbox"/>
Existen barreras en sus zonas peatonales (1) postes, (2) anuncios, (3) casetas telefónicas, (4) mobiliario urbano dispuestos de manera incorrecta (5) irregularidad en guarnición	<input type="checkbox"/>	<input checked="" type="checkbox"/>
Cuenta con banquetas	<input type="checkbox"/>	<input checked="" type="checkbox"/>
Especificación medidas		
Equipamientos urbanos relevantes:	<input type="checkbox"/>	<input checked="" type="checkbox"/>
* Especificación: _____		

Fecha evaluación : 06 Agosto 2025
 ZAP IMU
*ZAP: Zonas de Atención Prioritaria *IMU: Índice de Marginación Urbana

Resultado evaluación: Regular

M: malo, R: regular, B: bueno, MB: Muy bueno

ESPACIO DEPORTIVO

IDENTIFICADOR 92

Localización/ Sector H



SECCIÓN 1 IDENTIFICACIÓN BÁSICA

Clasificación: Espacio público con función de equipamiento público: Espacio Deportivo
 Dirección: c. Hda la luna y c. Hda de sauz
 Colonia: Los Portales Cuarta Seccion
 Superficie: 4,897.84 m₂

Sin cerco perimetral Con cerco perimetral

SECCIÓN 2 CARACTERÍSTICAS

Buen estado: óptimas condiciones de uso y poca o nula necesidad de mantención. Estado regular: presenta daños menores como falta de movilidad o falta de alguna estructura de soporte. Permite funcionalidad parcial. Puede presentar riesgo para los niños sin supervisión de un adulto. Mal estado: condiciones que hacen difícil o peligroso su uso y que requieren importantes trabajos de reparación o sustitución de partes.

Elemento	Existen en buen estado	Existen en estado regular	Existen la mayoría en	No existen
Bancas, asientos u otros para sentarse:	<input type="checkbox"/>	<input type="checkbox"/>	<input checked="" type="checkbox"/>	<input type="checkbox"/>
Bebedores de agua:	<input type="checkbox"/>	<input type="checkbox"/>	<input type="checkbox"/>	<input checked="" type="checkbox"/>
Basureros	<input type="checkbox"/>	<input type="checkbox"/>	<input type="checkbox"/>	<input checked="" type="checkbox"/>
Escenario / explanada / para eventos	<input type="checkbox"/>	<input type="checkbox"/>	<input type="checkbox"/>	<input checked="" type="checkbox"/>
Cubiertas	<input type="checkbox"/>	<input type="checkbox"/>	<input type="checkbox"/>	<input checked="" type="checkbox"/>
Juegos infantiles:	<input type="checkbox"/>	<input type="checkbox"/>	<input type="checkbox"/>	<input checked="" type="checkbox"/>
Sanitarios:	<input type="checkbox"/>	<input type="checkbox"/>	<input type="checkbox"/>	<input checked="" type="checkbox"/>
kiosco	<input type="checkbox"/>	<input type="checkbox"/>	<input type="checkbox"/>	<input checked="" type="checkbox"/>
Hitos: arco <input type="checkbox"/> busto <input type="checkbox"/> escultura <input type="checkbox"/> otro <input type="checkbox"/>	<input type="checkbox"/>	<input type="checkbox"/>	<input type="checkbox"/>	<input checked="" type="checkbox"/>
Bici estacionamiento	<input type="checkbox"/>	<input type="checkbox"/>	<input type="checkbox"/>	<input checked="" type="checkbox"/>
Luminarias	<input checked="" type="checkbox"/>	<input type="checkbox"/>	<input type="checkbox"/>	<input type="checkbox"/>
Gimnasio al aire libre	<input type="checkbox"/>	<input type="checkbox"/>	<input type="checkbox"/>	<input checked="" type="checkbox"/>

Porcentaje de cobertura vegetal **20.53%**

Elementos



Cuenta con llaves de agua potable Sí No

Existen barreras en sus zonas peatonales Sí No
 (1) postes, (2) anuncios, (3) casetas telefónicas, (4) mobiliario urbano dispuestos de manera incorrecta (5) irregularidad en guarnición

Cuenta con banquetas Sí No

Especificación medidas 1.50 m
banqueta 2.00 m
andador

Equipamientos urbanos relevantes: Sí No

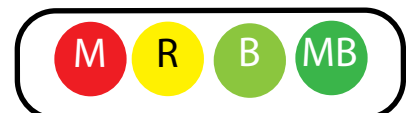
* Especificación: _____

Fecha evaluación : 06 Agosto 2025

ZAP IMU

*ZAP: Zonas de Atención Prioritaria *IMU: Índice de Marginación Urbana

Resultado evaluación: Regular



M: malo, R: regular, B: bueno, MB: Muy bueno

ÁREA VERDE URBANA (PARQUE)

IDENTIFICADOR **93**



Localización/ Sector H



SECCIÓN 1 IDENTIFICACIÓN BÁSICA

Clasificación: Espacio público con función de equipamiento público: Área verde urbana: Parque

Dirección: av. Torre blanca y c. Sibiriana

Colonia: Fracc. Hacienda de las torres

Superficie: 4,152.75 m²

Sin cerco perimetral Con cerco perimetral

SECCIÓN 2 CARACTERÍSTICAS

Buen estado: óptimas condiciones de uso y poca o nula necesidad de mantención. Estado regular: presenta daños menores como falta de movilidad o falta de alguna estructura de soporte. Permite funcionalidad parcial. Puede presentar riesgo para los niños sin supervisión de un adulto. Mal estado: condiciones que hacen difícil o peligroso su uso y que requieren importantes trabajos de reparación o sustitución de partes.

Elemento	Existen en buen estado	Existen en estado regular	Existen la mayoría en	No existen
Bancas, asientos u otros para sentarse:	<input type="checkbox"/>	<input checked="" type="checkbox"/>	<input type="checkbox"/>	<input type="checkbox"/>
Bebedores de agua:	<input type="checkbox"/>	<input type="checkbox"/>	<input type="checkbox"/>	<input checked="" type="checkbox"/>
Basureros	<input type="checkbox"/>	<input type="checkbox"/>	<input type="checkbox"/>	<input checked="" type="checkbox"/>
Escenario / explanada / para eventos	<input type="checkbox"/>	<input type="checkbox"/>	<input type="checkbox"/>	<input checked="" type="checkbox"/>
Cubiertas	<input type="checkbox"/>	<input type="checkbox"/>	<input checked="" type="checkbox"/>	<input type="checkbox"/>
Juegos infantiles:	<input type="checkbox"/>	<input type="checkbox"/>	<input type="checkbox"/>	<input checked="" type="checkbox"/>
Sanitarios:	<input type="checkbox"/>	<input type="checkbox"/>	<input type="checkbox"/>	<input checked="" type="checkbox"/>
kiosco	<input type="checkbox"/>	<input type="checkbox"/>	<input type="checkbox"/>	<input checked="" type="checkbox"/>
Hitos: arco <input type="checkbox"/> busto <input type="checkbox"/> escultura <input type="checkbox"/> otro <input type="checkbox"/>	<input type="checkbox"/>	<input type="checkbox"/>	<input type="checkbox"/>	<input checked="" type="checkbox"/>
Bici estacionamiento	<input type="checkbox"/>	<input type="checkbox"/>	<input type="checkbox"/>	<input checked="" type="checkbox"/>
Luminarias	<input checked="" type="checkbox"/>	<input type="checkbox"/>	<input type="checkbox"/>	<input type="checkbox"/>
Gimnasio al aire libre	<input type="checkbox"/>	<input type="checkbox"/>	<input type="checkbox"/>	<input checked="" type="checkbox"/>

Porcentaje de cobertura vegetal **17.93%**

Elementos



Cuenta con llaves de agua potable Sí No

Existen barreras en sus zonas peatonales Sí No

(1) postes, (2) anuncios, (3) casetas telefónicas, (4) mobiliario urbano dispuestos de manera incorrecta (5) irregularidad en guarnición

Cuenta con banquetas Sí No

Especificación medidas

1.50 m
banqueta

1.70 m
andador

Equipamientos urbanos relevantes: Sí No

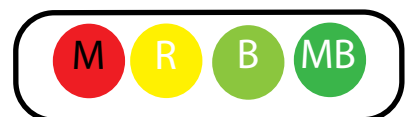
* Especificación: _____

Fecha evaluación : 06 Agosto 2025

ZAP IMU

*ZAP: Zonas de Atención Prioritaria *IMU: Índice de Marginación Urbana

Resultado evaluación: Malo



M: malo, R: regular, B: bueno, MB: Muy bueno

ESPACIO DEPORTIVO

IDENTIFICADOR **94**



Localización/ Sector H



SECCIÓN 1 IDENTIFICACIÓN BÁSICA

Clasificación: Espacio público con función de equipamiento público: Espacio Deportivo
 Dirección: calz. Hda del viento y c. Hda Hamburgo
 Colonia: Hacienda los portales quinta seccion
 Superficie: 6,404.35 m₂

Sin cerco perimetral Con cerco perimetral

SECCIÓN 2 CARACTERÍSTICAS

Buen estado: óptimas condiciones de uso y poca o nula necesidad de mantención. Estado regular: presenta daños menores como falta de movilidad o falta de alguna estructura de soporte. Permite funcionalidad parcial. Puede presentar riesgo para los niños sin supervisión de un adulto. Mal estado: condiciones que hacen difícil o peligroso su uso y que requieren importantes trabajos de reparación o sustitución de partes.

Elemento	Existen en buen estado	Existen en estado regular	Existen la mayoría en	No existen
Bancas, asientos u otros para sentarse:	<input checked="" type="checkbox"/>	<input type="checkbox"/>	<input type="checkbox"/>	<input type="checkbox"/>
Bebederos de agua:	<input type="checkbox"/>	<input type="checkbox"/>	<input type="checkbox"/>	<input checked="" type="checkbox"/>
Basureros	<input type="checkbox"/>	<input type="checkbox"/>	<input type="checkbox"/>	<input checked="" type="checkbox"/>
Escenario / explanada / para eventos	<input checked="" type="checkbox"/>	<input type="checkbox"/>	<input type="checkbox"/>	<input type="checkbox"/>
Cubiertas	<input checked="" type="checkbox"/>	<input type="checkbox"/>	<input type="checkbox"/>	<input type="checkbox"/>
Juegos infantiles:	<input checked="" type="checkbox"/>	<input type="checkbox"/>	<input type="checkbox"/>	<input type="checkbox"/>
Sanitarios:	<input type="checkbox"/>	<input type="checkbox"/>	<input type="checkbox"/>	<input checked="" type="checkbox"/>
kiosco	<input type="checkbox"/>	<input type="checkbox"/>	<input type="checkbox"/>	<input checked="" type="checkbox"/>
Hitos: arco <input type="checkbox"/> busto <input type="checkbox"/> escultura <input type="checkbox"/> otro <input type="checkbox"/>	<input type="checkbox"/>	<input type="checkbox"/>	<input type="checkbox"/>	<input checked="" type="checkbox"/>
Bici estacionamiento	<input type="checkbox"/>	<input type="checkbox"/>	<input type="checkbox"/>	<input checked="" type="checkbox"/>
Luminarias	<input checked="" type="checkbox"/>	<input type="checkbox"/>	<input type="checkbox"/>	<input type="checkbox"/>
Gimnasio al aire libre	<input checked="" type="checkbox"/>	<input type="checkbox"/>	<input type="checkbox"/>	<input type="checkbox"/>

Porcentaje de cobertura vegetal **10.80%**

Elementos



	Sí	No
Cuenta con llaves de agua potable	<input checked="" type="checkbox"/>	<input type="checkbox"/>
Existen barreras en sus zonas peatonales (1) postes, (2) anuncios, (3) casetas telefónicas, (4) mobiliario urbano dispuestos de manera incorrecta (5) irregularidad en guarnición	<input type="checkbox"/>	<input checked="" type="checkbox"/>
Cuenta con banquetas	<input checked="" type="checkbox"/>	<input type="checkbox"/>
Especificación medidas		
Equipamientos urbanos relevantes:	<input type="checkbox"/>	<input checked="" type="checkbox"/>
* Especificación:	_____	

Fecha evaluación : 08 Agosto 2025

ZAP IMU

*ZAP: Zonas de Atención Prioritaria *IMU: Índice de Marginación Urbana

Resultado evaluación: Bueno



M: malo, R: regular, B: bueno, MB: Muy bueno

ESPACIO DEPORTIVO

IDENTIFICADOR **95**



Localización/ Sector H



SECCIÓN 1 IDENTIFICACIÓN BÁSICA

Clasificación: Espacio público con función de equipamiento público: Espacio Deportivo

Dirección: Av. Gobernador Y Calz. de las haciendas

Colonia: Hacienda de castilla

Superficie: 3,600.77 m²

Sin cerco perimetral Con cerco perimetral

SECCIÓN 2 CARACTERÍSTICAS

Buen estado: óptimas condiciones de uso y poca o nula necesidad de mantenimiento. Estado regular: presenta daños menores como falta de movilidad o falta de alguna estructura de soporte. Permite funcionalidad parcial. Puede presentar riesgo para los niños sin supervisión de un adulto. Mal estado: condiciones que hacen difícil o peligroso su uso y que requieren importantes trabajos de reparación o sustitución de partes.

Elemento	Existen en buen estado	Existen en estado regular	Existen la mayoría en	No existen
Bancas, asientos u otros para sentarse:	<input checked="" type="checkbox"/>	<input type="checkbox"/>	<input type="checkbox"/>	<input type="checkbox"/>
Bebedores de agua:	<input type="checkbox"/>	<input type="checkbox"/>	<input type="checkbox"/>	<input checked="" type="checkbox"/>
Basureros	<input type="checkbox"/>	<input type="checkbox"/>	<input type="checkbox"/>	<input checked="" type="checkbox"/>
Escenario / explanada / para eventos	<input type="checkbox"/>	<input type="checkbox"/>	<input type="checkbox"/>	<input checked="" type="checkbox"/>
Cubiertas	<input type="checkbox"/>	<input type="checkbox"/>	<input checked="" type="checkbox"/>	<input type="checkbox"/>
Juegos infantiles:	<input type="checkbox"/>	<input type="checkbox"/>	<input checked="" type="checkbox"/>	<input type="checkbox"/>
Sanitarios:	<input type="checkbox"/>	<input type="checkbox"/>	<input type="checkbox"/>	<input checked="" type="checkbox"/>
kiosco	<input type="checkbox"/>	<input type="checkbox"/>	<input type="checkbox"/>	<input checked="" type="checkbox"/>
Hitos: arco <input type="checkbox"/> busto <input type="checkbox"/> escultura <input type="checkbox"/> otro <input type="checkbox"/>	<input type="checkbox"/>	<input type="checkbox"/>	<input type="checkbox"/>	<input checked="" type="checkbox"/>
Bici estacionamiento	<input type="checkbox"/>	<input type="checkbox"/>	<input type="checkbox"/>	<input checked="" type="checkbox"/>
Luminarias	<input checked="" type="checkbox"/>	<input type="checkbox"/>	<input type="checkbox"/>	<input type="checkbox"/>
Gimnasio al aire libre	<input type="checkbox"/>	<input type="checkbox"/>	<input type="checkbox"/>	<input checked="" type="checkbox"/>

Porcentaje de cobertura vegetal **13.40%**

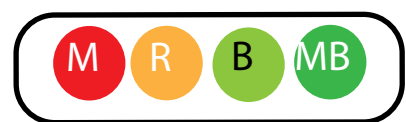
Elementos



Cuenta con llaves de agua potable	<input checked="" type="checkbox"/>	<input type="checkbox"/>
Existen barreras en sus zonas peatonales (1) postes, (2) anuncios, (3) casetas telefónicas, (4) mobiliario urbano dispuestos de manera incorrecta (5) irregularidad en guarnición	<input type="checkbox"/>	<input checked="" type="checkbox"/>
Cuenta con banquetas	<input checked="" type="checkbox"/>	<input type="checkbox"/>
Especificación medidas	<div style="display: flex; justify-content: space-around; align-items: center;"> <div style="text-align: center;"> <p>N/A</p> <p>banqueta</p> </div> <div style="text-align: center;"> <p>2.00 m</p> <p>andador</p> </div> </div>	
Equipamientos urbanos relevantes:	<input type="checkbox"/>	<input checked="" type="checkbox"/>
* Especificación:	_____	

Fecha evaluación : 08 Agosto 2025
 ZAP IMU
*ZAP: Zonas de Atención Prioritaria *IMU: Índice de Marginación Urbana

Resultado evaluación: Bueno



M: malo, R: regular, B: bueno, MB: Muy bueno

ESPACIO DEPORTIVO

IDENTIFICADOR 96



Localización/ Sector H

SECCIÓN 1 IDENTIFICACIÓN BÁSICA

Clasificación: Espacio público con función de equipamiento público: Espacio Deportivo

Dirección: Calz. De las haciendas Y Av. Nerpio

Colonia: Hacienda de Castilla

Superficie: 4,813.27 m²

Sin cerco perimetral Con cerco perimetral



SECCIÓN 2 CARACTERÍSTICAS

Buen estado: óptimas condiciones de uso y poca o nula necesidad de mantención. Estado regular: presenta daños menores como falta de movilidad o falta de alguna estructura de soporte. Permite funcionalidad parcial. Puede presentar riesgo para los niños sin supervisión de un adulto. Mal estado: condiciones que hacen difícil o peligroso su uso y que requieren importantes trabajos de reparación o sustitución de partes.

Elemento	Existen en buen estado	Existen en estado regular	Existen la mayoría en	No existen
Bancas, asientos u otros para sentarse:	<input type="checkbox"/>	<input checked="" type="checkbox"/>	<input type="checkbox"/>	<input type="checkbox"/>
Bebedores de agua:	<input type="checkbox"/>	<input type="checkbox"/>	<input type="checkbox"/>	<input checked="" type="checkbox"/>
Basureros	<input type="checkbox"/>	<input type="checkbox"/>	<input checked="" type="checkbox"/>	<input type="checkbox"/>
Escenario / explanada / para eventos	<input type="checkbox"/>	<input type="checkbox"/>	<input type="checkbox"/>	<input checked="" type="checkbox"/>
Cubiertas	<input type="checkbox"/>	<input type="checkbox"/>	<input checked="" type="checkbox"/>	<input type="checkbox"/>
Juegos infantiles:	<input type="checkbox"/>	<input type="checkbox"/>	<input checked="" type="checkbox"/>	<input type="checkbox"/>
Sanitarios:	<input type="checkbox"/>	<input type="checkbox"/>	<input type="checkbox"/>	<input checked="" type="checkbox"/>
kiosco	<input type="checkbox"/>	<input type="checkbox"/>	<input type="checkbox"/>	<input checked="" type="checkbox"/>
Hitos: arco <input type="checkbox"/> busto <input type="checkbox"/> escultura <input type="checkbox"/> otro <input type="checkbox"/>	<input type="checkbox"/>	<input type="checkbox"/>	<input type="checkbox"/>	<input checked="" type="checkbox"/>
Bici estacionamiento	<input type="checkbox"/>	<input type="checkbox"/>	<input type="checkbox"/>	<input checked="" type="checkbox"/>
Luminarias	<input checked="" type="checkbox"/>	<input type="checkbox"/>	<input type="checkbox"/>	<input type="checkbox"/>
Gimnasio al aire libre	<input type="checkbox"/>	<input type="checkbox"/>	<input type="checkbox"/>	<input checked="" type="checkbox"/>

Porcentaje de cobertura vegetal **5.38%**



Elementos

	Sí	No
Cuenta con llaves de agua potable	<input checked="" type="checkbox"/>	<input type="checkbox"/>
Existen barreras en sus zonas peatonales (1) postes, (2) anuncios, (3) casetas telefónicas, (4) mobiliario urbano dispuestos de manera incorrecta (5) irregularidad en guarnición	<input type="checkbox"/>	<input checked="" type="checkbox"/>
Cuenta con banquetas	<input checked="" type="checkbox"/>	<input type="checkbox"/>
Especificación medidas		
Equipamientos urbanos relevantes:	<input type="checkbox"/>	<input checked="" type="checkbox"/>
* Especificación: _____		

Fecha evaluación : 08 Agosto 2025

ZAP IMU

*ZAP: Zonas de Atención Prioritaria *IMU: Índice de Marginación Urbana

Resultado evaluación: Regular



M: malo, R: regular, B: bueno, MB: Muy bueno



Localización/ Sector H



SECCIÓN 1 IDENTIFICACIÓN BÁSICA

Clasificación: Clasificación: Espacio público con función de infraestructura: vías urbanas (Secundaria)

Dirección: Calz. H. Colegio Militar de Av Fuente de diana a canal cerro prieto

Colonia: Voluntad Superficie: 5,299.97m²

Sin cerco perimetral Con cerco perimetral

SECCIÓN 2 CARACTERÍSTICAS

Buen estado: óptimas condiciones de uso y poca o nula necesidad de mantención. Estado regular: presenta daños menores como falta de movilidad o falta de alguna estructura de soporte. Permite funcionalidad parcial. Puede presentar riesgo para los niños sin supervisión de un adulto. Mal estado: condiciones que hacen difícil o peligroso su uso y que requieren importantes trabajos de reparación o sustitución de partes.

Elemento	Existen en buen estado	Existen en estado regular	Existen la mayoría en	No existen
Bancas, asientos u otros para sentarse: gradas	<input type="checkbox"/>	<input type="checkbox"/>	<input type="checkbox"/>	<input type="checkbox"/>
Bebederos de agua:	<input type="checkbox"/>	<input type="checkbox"/>	<input type="checkbox"/>	<input type="checkbox"/>
Basureros	<input type="checkbox"/>	<input type="checkbox"/>	<input type="checkbox"/>	<input type="checkbox"/>
Escenario / explanada / para eventos	<input type="checkbox"/>	<input type="checkbox"/>	<input type="checkbox"/>	<input type="checkbox"/>
Cubiertas	<input type="checkbox"/>	<input type="checkbox"/>	<input type="checkbox"/>	<input type="checkbox"/>
Juegos infantiles:	<input type="checkbox"/>	<input type="checkbox"/>	<input type="checkbox"/>	<input type="checkbox"/>
Sanitarios:	<input type="checkbox"/>	<input type="checkbox"/>	<input type="checkbox"/>	<input type="checkbox"/>
kiosco	<input type="checkbox"/>	<input type="checkbox"/>	<input type="checkbox"/>	<input type="checkbox"/>
Hitos: arco <input type="checkbox"/> busto <input type="checkbox"/> escultura <input type="checkbox"/> otro <input type="checkbox"/>	<input type="checkbox"/>	<input type="checkbox"/>	<input type="checkbox"/>	<input type="checkbox"/>
Bici estacionamiento	<input type="checkbox"/>	<input type="checkbox"/>	<input type="checkbox"/>	<input type="checkbox"/>
Luminarias	<input type="checkbox"/>	<input type="checkbox"/>	<input type="checkbox"/>	<input type="checkbox"/>
Gimnasio al aire libre	<input type="checkbox"/>	<input type="checkbox"/>	<input type="checkbox"/>	<input type="checkbox"/>

Porcentaje de cobertura vegetal **8.51%**

Elementos



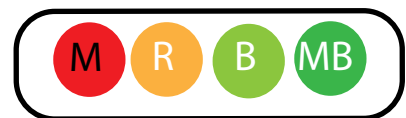
	Sí	No
Cuenta con llaves de agua potable	<input type="checkbox"/>	<input type="checkbox"/>
Existen barreras en sus zonas peatonales (X) postes, (2) anuncios, (3) casetas telefónicas, (4) mobiliario urbano dispuestos de manera incorrecta (X) irregularidad en guarnición	<input type="checkbox"/>	<input type="checkbox"/>
Cuenta con banquetas	<input type="checkbox"/>	<input type="checkbox"/>
Especificación medidas	N/A banqueta	N/A andador
Equipamientos urbanos relevantes:	<input type="checkbox"/>	<input type="checkbox"/>
* Especificación:	_____	

Fecha evaluación : 08 Agosto 2025

ZAP IMU

*ZAP: Zonas de Atención Prioritaria *IMU: Índice de Marginación Urbana

Resultado evaluación: **Malo**



M: malo, R: regular, B: bueno, MB: Muy bueno

ÁREA VERDE URBANA (PARQUE)

IDENTIFICADOR **98**



Localización/ Sector H



SECCIÓN 1 IDENTIFICACIÓN BÁSICA

Clasificación: Clasificación: Espacio público con función de equipamiento público: Área verde
 Dirección: C. Guaracha Y C. de los Portales
 Colonia: Los portales primera seccion

Superficie: 3,608.68 m²

Sin cerco perimetral Con cerco perimetral

SECCIÓN 2 CARACTERÍSTICAS

Buen estado: óptimas condiciones de uso y poca o nula necesidad de mantención. Estado regular: presenta daños menores como falta de movilidad o falta de alguna estructura de soporte. Permite funcionalidad parcial. Puede presentar riesgo para los niños sin supervisión de un adulto. Mal estado: condiciones que hacen difícil o peligroso su uso y que requieren importantes trabajos de reparación o sustitución de partes.

Elemento	Existen en buen estado	Existen en estado regular	Existen la mayoría en	No existen
Bancas, asientos u otros para sentarse:	<input type="checkbox"/>	<input checked="" type="checkbox"/>	<input type="checkbox"/>	<input type="checkbox"/>
Bebedores de agua:	<input type="checkbox"/>	<input type="checkbox"/>	<input type="checkbox"/>	<input checked="" type="checkbox"/>
Basureros	<input type="checkbox"/>	<input type="checkbox"/>	<input type="checkbox"/>	<input checked="" type="checkbox"/>
Escenario / explanada / para eventos	<input type="checkbox"/>	<input type="checkbox"/>	<input type="checkbox"/>	<input checked="" type="checkbox"/>
Cubiertas	<input type="checkbox"/>	<input checked="" type="checkbox"/>	<input type="checkbox"/>	<input type="checkbox"/>
Juegos infantiles:	<input type="checkbox"/>	<input type="checkbox"/>	<input checked="" type="checkbox"/>	<input type="checkbox"/>
Sanitarios:	<input type="checkbox"/>	<input checked="" type="checkbox"/>	<input type="checkbox"/>	<input type="checkbox"/>
kiosco	<input type="checkbox"/>	<input type="checkbox"/>	<input type="checkbox"/>	<input checked="" type="checkbox"/>
Hitos: arco <input type="checkbox"/> busto <input type="checkbox"/> escultura <input type="checkbox"/> otro <input type="checkbox"/>	<input type="checkbox"/>	<input type="checkbox"/>	<input type="checkbox"/>	<input checked="" type="checkbox"/>
Bici estacionamiento	<input type="checkbox"/>	<input type="checkbox"/>	<input type="checkbox"/>	<input checked="" type="checkbox"/>
Luminarias	<input type="checkbox"/>	<input checked="" type="checkbox"/>	<input type="checkbox"/>	<input type="checkbox"/>
Gimnasio al aire libre	<input type="checkbox"/>	<input type="checkbox"/>	<input type="checkbox"/>	<input checked="" type="checkbox"/>

Porcentaje de cobertura vegetal **22.19%**

Elementos



Cuenta con llaves de agua potable

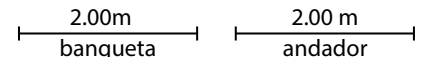
Sí No

Existen barreras en sus zonas peatonales

(1) postes, (2) anuncios, (3) casetas telefónicas, (4) mobiliario urbano dispuestos de manera incorrecta (5) irregularidad en guarnición

Cuenta con banquetas

Especificación medidas



Equipamientos urbanos relevantes:

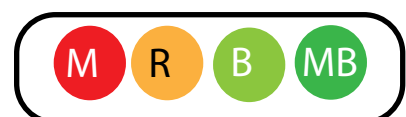
* Especificación: _____

Fecha evaluación : 13 Octubre 2025

ZAP IMU

*ZAP: Zonas de Atención Prioritaria *IMU: Índice de Marginación Urbana

Resultado evaluación: Regular



M: malo, R: regular, B: bueno, MB: Muy bueno

Localización/ Sector H



SECCIÓN 1 IDENTIFICACIÓN BÁSICA

Clasificación: Clasificación: Espacio público con función de infraestructura: vías urbanas (Segunda-
Dirección: calz. H. Colegio militar de canal cerro prieto a calz. Hector Terán Terán
Colonia: Vicente guerrero
Superficie: 1,791.80 m²

SECCIÓN 2 CARACTERÍSTICAS

Buen estado: óptimas condiciones de uso y poca o nula necesidad de mantención. Estado regular: presenta daños menores como falta de movilidad o falta de alguna estructura de soporte. Permite funcionalidad parcial. Puede presentar riesgo para los niños sin supervisión de un adulto. Mal estado: condiciones que hacen difícil o peligroso su uso y que requieren importantes trabajos de reparación o sustitución de partes.

Elemento	Existen en buen estado	Existen en estado regular	Existen la mayoría en	No existen
Luminarias	<input type="checkbox"/>	<input checked="" type="checkbox"/>	<input type="checkbox"/>	<input type="checkbox"/>
Placa de identificación de espacio adoptado	<input type="checkbox"/>	<input type="checkbox"/>	<input type="checkbox"/>	<input checked="" type="checkbox"/>
Hitos: arco <input type="checkbox"/> busto <input type="checkbox"/> escultura <input type="checkbox"/> u otro <input type="checkbox"/>	<input type="checkbox"/>	<input type="checkbox"/>	<input type="checkbox"/>	<input checked="" type="checkbox"/>
Rampas Cantidad: _____	<input type="checkbox"/>	<input type="checkbox"/>	<input type="checkbox"/>	<input checked="" type="checkbox"/>
Cuenta con paradas de transporte público	<input type="checkbox"/>	<input type="checkbox"/>	<input type="checkbox"/>	<input checked="" type="checkbox"/>
Cuenta con banquetas	<input type="checkbox"/>	<input type="checkbox"/>	<input type="checkbox"/>	<input checked="" type="checkbox"/>

Especificacion medidas: |----- n/a -----| |----- n/a -----| |----- 1.2 m -----|
rampa banqueta andador

Existen barreras en sus zonas peatonales
 (1) postes, (2) anuncios, (3) casetas telefónicas, (4) mobiliario urbano dispuestos de manera incorrecta (5) irregularidad en guarnición

Equipamientos urbanos relevantes: Sí/No

* Especificación: _____



Porcentaje de cobertura vegetal 0.00%

Resultado evaluación: Malo

M

R

B

MB

M: malo, R: regular, B: bueno, MB: Muy bueno

Fecha evaluación : 16 Enero 2026
 ZAP IMU
*ZAP: Zonas de Atención Prioritaria *IMU: Índice de Marginación Urbana

ESPACIO DEPORTIVO

IDENTIFICADOR 100

Localización/ Sector H



SECCIÓN 1 IDENTIFICACIÓN BÁSICA

Clasificación: Espacio público con función de equipamiento público: Espacio Deportivo

Dirección: av. Gral. Mariano paredes y c. Federacion
 Colonia: Vicente Guerrero

Superficie: 2,334.00 m²

Sin cerco perimetral Con cerco perimetral

SECCIÓN 2 CARACTERÍSTICAS

Buen estado: óptimas condiciones de uso y poca o nula necesidad de mantenimiento. Estado regular: presenta daños menores como falta de movilidad o falta de alguna estructura de soporte. Permite funcionalidad parcial. Puede presentar riesgo para los niños sin supervisión de un adulto. Mal estado: condiciones que hacen difícil o peligroso su uso y que requieren importantes trabajos de reparación o sustitución de partes.

Elemento	Existen en buen estado	Existen en estado regular	Existen la mayoría en	No existen
Bancas, asientos u otros para sentarse:	<input type="checkbox"/>	<input type="checkbox"/>	<input type="checkbox"/>	<input type="checkbox"/>
Bebedores de agua:	<input type="checkbox"/>	<input type="checkbox"/>	<input type="checkbox"/>	<input type="checkbox"/>
Basureros	<input type="checkbox"/>	<input type="checkbox"/>	<input type="checkbox"/>	<input type="checkbox"/>
Escenario / explanada / para eventos	<input type="checkbox"/>	<input type="checkbox"/>	<input type="checkbox"/>	<input type="checkbox"/>
Cubiertas	<input type="checkbox"/>	<input type="checkbox"/>	<input type="checkbox"/>	<input type="checkbox"/>
Juegos infantiles:	<input type="checkbox"/>	<input type="checkbox"/>	<input type="checkbox"/>	<input type="checkbox"/>
Sanitarios:	<input type="checkbox"/>	<input type="checkbox"/>	<input type="checkbox"/>	<input type="checkbox"/>
kiosco	<input type="checkbox"/>	<input type="checkbox"/>	<input type="checkbox"/>	<input type="checkbox"/>
Hitos: arco <input type="checkbox"/> busto <input type="checkbox"/> escultura <input type="checkbox"/> otro <input type="checkbox"/>	<input type="checkbox"/>	<input type="checkbox"/>	<input type="checkbox"/>	<input type="checkbox"/>
Bici estacionamiento	<input type="checkbox"/>	<input type="checkbox"/>	<input type="checkbox"/>	<input type="checkbox"/>
Luminarias	<input type="checkbox"/>	<input type="checkbox"/>	<input type="checkbox"/>	<input type="checkbox"/>
Gimnasio al aire libre	<input type="checkbox"/>	<input type="checkbox"/>	<input type="checkbox"/>	<input type="checkbox"/>

Porcentaje de cobertura vegetal **54.86%**

Elementos



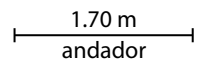
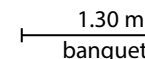
Cuenta con llaves de agua potable Sí No

Existen barreras en sus zonas peatonales Sí No

(X) postes, (2) anuncios, (3) casetas telefónicas, (4) mobiliario urbano dispuestos de manera incorrecta (X) irregularidad en guarnición

Cuenta con banquetas Sí No

Especificación medidas



Equipamientos urbanos relevantes: Sí No

* Especificación: _____

Fecha evaluación : 16 Enero 2026

ZAP IMU

*ZAP: Zonas de Atención Prioritaria *IMU: Índice de Marginación Urbana

Resultado evaluación: Malo



M: malo, R: regular, B: bueno, MB: Muy bueno



Localización/ Sector H



SECCIÓN 1 IDENTIFICACIÓN BÁSICA

Clasificación: Clasificación: Espacio público con función de infraestructura: vías urbanas (Segunda

Dirección: calz. H. Colegio militar de canal cerro prieto a calz. Hector Terán Terán

Colonia: Vicente guerrero

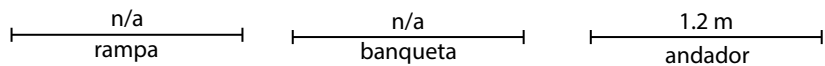
Superficie: 1,791.80 m²

SECCIÓN 2 CARACTERÍSTICAS

Buen estado: óptimas condiciones de uso y poca o nula necesidad de mantención. Estado regular: presenta daños menores como falta de movilidad o falta de alguna estructura de soporte. Permite funcionalidad parcial. Puede presentar riesgo para los niños sin supervisión de un adulto. Mal estado: condiciones que hacen difícil o peligroso su uso y que requieren importantes trabajos de reparación o sustitución de partes.

Elemento	Existen en buen estado	Existen en estado regular	Existen la mayoría en	No existen
Luminarias	<input type="checkbox"/>	<input checked="" type="checkbox"/>	<input type="checkbox"/>	<input type="checkbox"/>
Placa de identificación de espacio adoptado	<input type="checkbox"/>	<input type="checkbox"/>	<input type="checkbox"/>	<input checked="" type="checkbox"/>
Hitos: arco <input type="checkbox"/> busto <input type="checkbox"/> escultura <input type="checkbox"/> u otro <input type="checkbox"/>	<input type="checkbox"/>	<input type="checkbox"/>	<input type="checkbox"/>	<input checked="" type="checkbox"/>
Rampas Cantidad: _____	<input type="checkbox"/>	<input type="checkbox"/>	<input type="checkbox"/>	<input checked="" type="checkbox"/>
Cuenta con paradas de transporte público	<input type="checkbox"/>	<input type="checkbox"/>	<input type="checkbox"/>	<input checked="" type="checkbox"/>
Cuenta con banquetas	<input type="checkbox"/>	<input type="checkbox"/>	<input type="checkbox"/>	<input checked="" type="checkbox"/>

Especificacion medidas:



Existen barreras en sus zonas peatonales

(1) postes, (2) anuncios, (3) casetas telefónicas, (4) mobiliario urbano dispuestos de manera incorrecta (5) irregularidad en guarnición

Equipamientos urbanos relevantes: Sí/ No

* Especificación: _____



Porcentaje de cobertura vegetal **0.00%**

Resultado evaluación: Malo



M: malo, R: regular, B: bueno, MB: Muy bueno

Fecha evaluación : 16 Enero 2026

ZAP IMU

*ZAP: Zonas de Atención Prioritaria *IMU: Índice de Marginación Urbana

Sector I

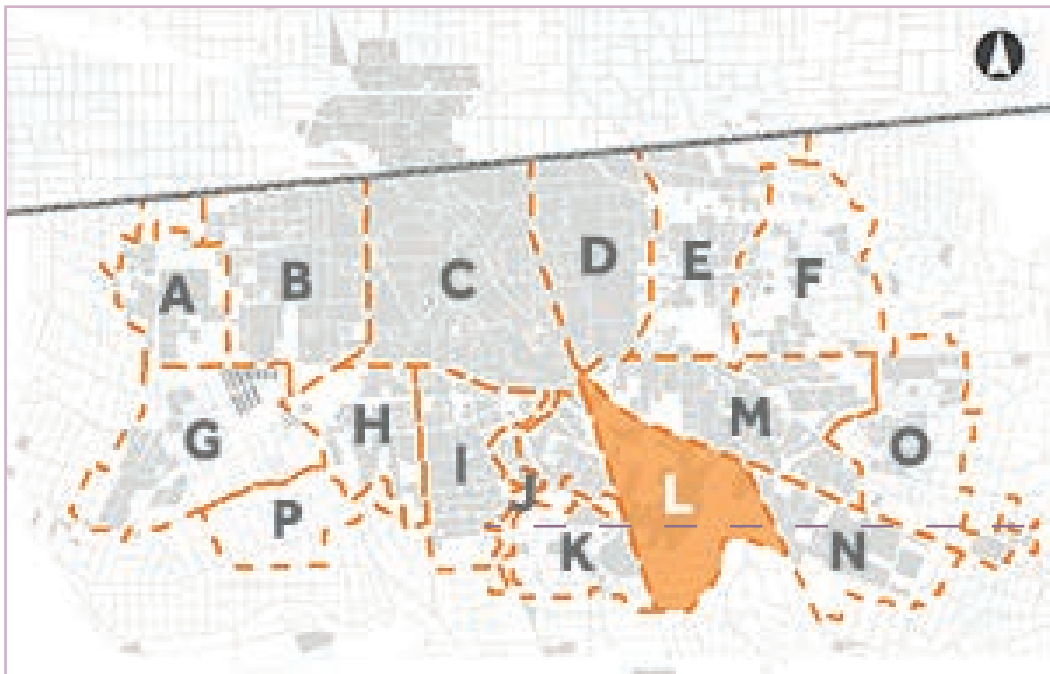
BORDO TULICHEK IRREGULAR
CORCELES CUARTA ETAPA
CORCELES PRIMERA ETAPA
CORCELES SEGUNDA ETAPA
CORCELES TERCERA ETAPA
DES. URBANO VILLA ESPERANZA 20
FRACC. CALIFORNIA RESIDENCIAL
FRACC. EL CAMPANARIO
FRACC. GRAN HACIENDA
FRACC. HACIENDA DEL BOSQUE
FRACC. HACIENDA REAL
FRACC. JUVENTUD DEPORTIVA 2000
FRACC. LAGO DE XOCHIMILCO
FRACC. PASEO DE LAS FLORES
FRACC. RES. MADRID PRIMERA SECCION
FRACC. RES. MADRID SEGUNDA SECCION
FRACC. RES. QUINTA DEL REY PRIMERA ETAPA
FRACC. RES. QUINTA DEL REY SEGUNDA ETAPA
FRACC. RES. QUINTA DEL REY TERCERA ETAPA
FRACC. XOCHICALLI Y AMP. XOCHICALLI
FRACC. XOCHICALLI Y AMP. XOCHICALLI AMPLIACION
HACIENDA ANDALUCIA
HACIENDA DEL REAL
PASEOS DE XOCHIMILCO
QUINTA CORDOBA
QUINTA GRANADA PRIMERA ETAPA
QUINTA GRANADA TERCERA ETAPA
RESIDENCIAL CASAMAGNA
RESIDENCIAL GRAN VENECIA
SENDERO DEL REAL
SENDERO DEL VALLE
TERRAZAS DE LAGO
TERRAZAS DEL SOL
VILLA BUENOS AIRES PRIMERA ETAPA
VILLA BUENOS AIRES SEGUNDA ETAPA

Colonias

Sector I

VILLA DEL REY CUARTA ETAPA
VILLA DEL REY PRIMERA ETAPA
VILLA DEL REY QUINTA ETAPA
VILLA DEL REY SEGUNDA ETAPA
VILLA DEL REY TERCERA ETAPA
VILLA LAS LOMAS
VILLA LOMAS ALTAS PRIMERA ETAPA
VILLA LOMAS ALTAS SEGUNDA ETAPA
VILLA LOMAS ALTAS TERCERA ETAPA
VILLA RESID. DEL PRADO PRIMERA ETAPA
VILLA RESID. DEL PRADO SEGUNDA ETAPA
VILLA RESIDENCIAL VENECIA PRIMERA ETAPA
VILLA RESIDENCIAL VENECIA SEGUNDA ETAPA
VILLAS MARGARITAS RESI.
ZONA URBANA XOCHIMILCO

Colonias



SECTOR



50 colonias

Población total: 95,651

Superficie territorial:
150,68560 m²



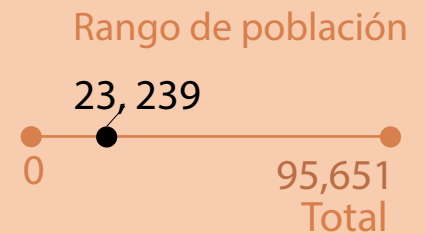
Total masculina:
47,490



Total femenina:
47,989



0 a 14 años 23,239



Rango de población

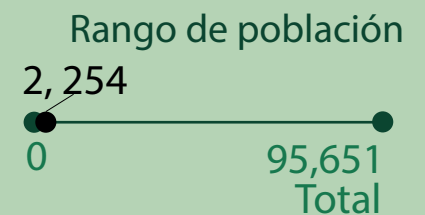


4,318

60 y más

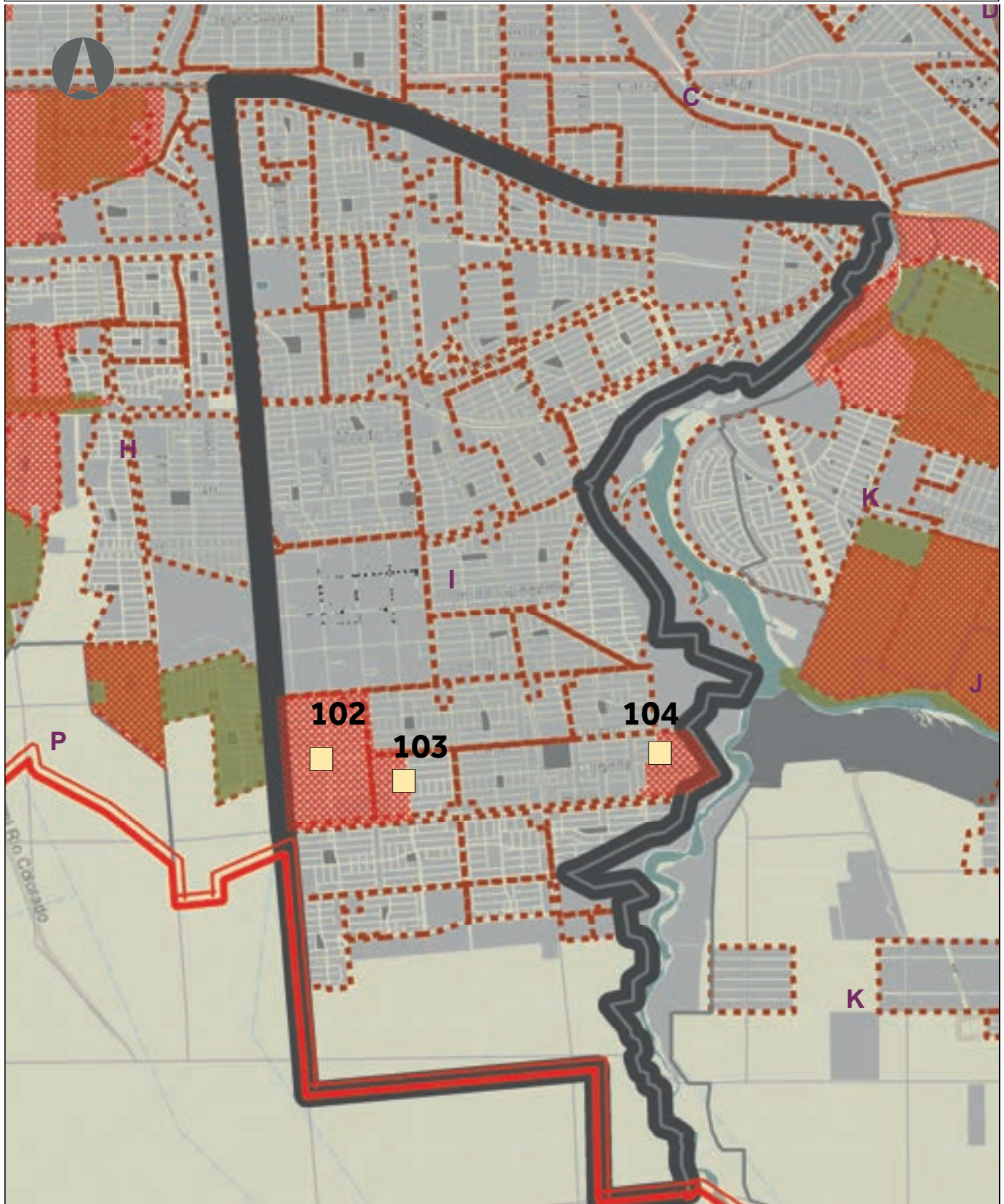


Población con discapacidad 2,254



Sector I

Mapa de espacios públicos en zonas de atención prioritaria y con índice de marginación urbana medio, alto y muy alto en el sector "I" de Mexicali.



Simbología

Espacios públicos

- Espacios deportivos
- ▲ Áreas verdes urbanas
- Vías urbanas

Índice de marginación urbana

Grados de marginación

- Alto
- Medio
- Muy Alto

Delimitación de sector

- Límite de colonias
- Zonas de atención prioritaria
- Límite área urbana 2040

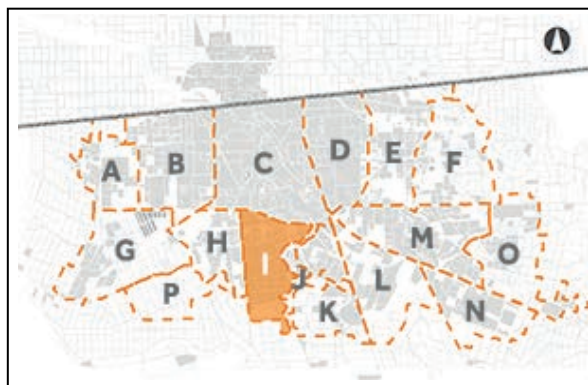
ESPACIO DEPORTIVO

IDENTIFICADOR 102

SECCIÓN 1 IDENTIFICACIÓN BÁSICA

Clasificación: Espacio público con función de equipamiento público: Espacio deportivo
 Dirección: av. Badules y c. Mirabueno
 Colonia: Villa Lomas altas primera etapa
 Superficie: 13,369.16 m²

Sin cerco perimetral Con cerco perimetral

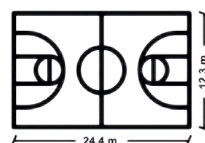


SECCIÓN 2 CARACTERÍSTICAS

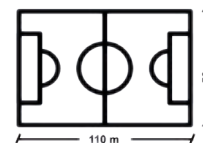
Buen estado: óptimas condiciones de uso y poca o nula necesidad de mantención. **Estado regular:** presenta daños menores como falta de movilidad o falta de alguna estructura de soporte. Permite funcionalidad parcial. Puede presentar riesgo para los niños sin supervisión de un adulto. **Mal estado:** condiciones que hacen difícil o peligroso su uso y que requieren importantes trabajos de reparación o sustitución de partes.

Elemento	Existen en buen estado	Existen en estado regular	Existen la mayoría en mal estado	No existen
Bancas, asientos u otros para sentarse:	<input type="checkbox"/>	<input type="checkbox"/>	<input type="checkbox"/>	<input type="checkbox"/>
Bebedores de agua:	<input type="checkbox"/>	<input type="checkbox"/>	<input type="checkbox"/>	<input type="checkbox"/>
Basureros	<input type="checkbox"/>	<input type="checkbox"/>	<input type="checkbox"/>	<input type="checkbox"/>
Escenario / explanada / para eventos	<input type="checkbox"/>	<input type="checkbox"/>	<input type="checkbox"/>	<input type="checkbox"/>
Cubiertas	<input type="checkbox"/>	<input type="checkbox"/>	<input type="checkbox"/>	<input type="checkbox"/>
Juegos infantiles:	<input type="checkbox"/>	<input type="checkbox"/>	<input type="checkbox"/>	<input type="checkbox"/>
Sanitarios:	<input type="checkbox"/>	<input type="checkbox"/>	<input type="checkbox"/>	<input type="checkbox"/>
kiosco	<input type="checkbox"/>	<input type="checkbox"/>	<input type="checkbox"/>	<input type="checkbox"/>
Hitos: arco <input type="checkbox"/> busto <input type="checkbox"/> escultura <input type="checkbox"/> otro <input type="checkbox"/>	<input type="checkbox"/>	<input type="checkbox"/>	<input type="checkbox"/>	<input type="checkbox"/>
Bici estacionamiento	<input type="checkbox"/>	<input type="checkbox"/>	<input type="checkbox"/>	<input type="checkbox"/>
Luminarias	<input type="checkbox"/>	<input type="checkbox"/>	<input type="checkbox"/>	<input type="checkbox"/>
Gimnasio al aire libre	<input type="checkbox"/>	<input type="checkbox"/>	<input type="checkbox"/>	<input type="checkbox"/>
Canchas deportivas	<input type="checkbox"/>	<input type="checkbox"/>	<input type="checkbox"/>	<input type="checkbox"/>

Cantidad 2 Especificación medidas:



1 básquet



1 fútbol

Porcentaje de cobertura vegetal **5.26%**



Elementos

Elementos	Sí	No
Cuenta con llaves de agua potable	<input type="checkbox"/>	<input type="checkbox"/>
Existen barreras en sus zonas peatonales (1) postes, (2) anuncios, (3) casetas telefónicas, (4) mobiliario urbano dispuestos de manera incorrecta (5) irregularidad en guarnición	<input type="checkbox"/>	<input type="checkbox"/>
Cuenta con banquetas	<input type="checkbox"/>	<input type="checkbox"/>
Especificación medidas		
Equipamientos urbanos relevantes:	<input type="checkbox"/>	<input type="checkbox"/>
* Especificación: _____		

Fecha evaluación : 04 febrero 2026
 ZAP IMU

*ZAP: Zonas de Atención Prioritaria *IMU: Índice de Marginación Urbana

Resultado evaluación:
Regular



M: malo, R: regular, B: bueno, MB: Muy bueno

ESPACIO DEPORTIVO

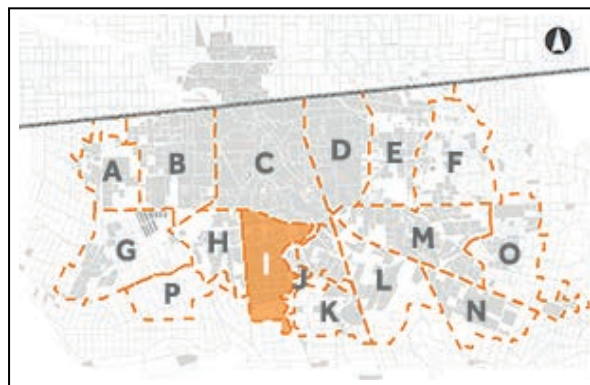
IDENTIFICADOR 103

Localización/ Sector I

SECCIÓN 1 IDENTIFICACIÓN BÁSICA

Clasificación: Espacio público con función de equipamiento público: Espacio deportivo
 Dirección: calz. de los Monaras y av. Prado del rey
 Colonia: Villa Lomas altas tercera etapa
 Superficie: 3,239.64 m²

Sin cerco perimetral Con cerco perimetral

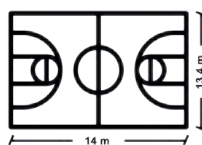


SECCIÓN 2 CARACTERÍSTICAS

Buen estado: óptimas condiciones de uso y poca o nula necesidad de mantención. **Estado regular:** presenta daños menores como falta de movilidad o falta de alguna estructura de soporte. Permite funcionalidad parcial. Puede presentar riesgo para los niños sin supervisión de un adulto. **Mal estado:** condiciones que hacen difícil o peligroso su uso y que requieren importantes trabajos de reparación o sustitución de partes.

Elemento	Existen en buen estado	Existen en estado regular	Existen la mayoría en mal estado	No existen
Bancas, asientos u otros para sentarse:	<input type="checkbox"/>	<input type="checkbox"/>	<input type="checkbox"/>	<input type="checkbox"/>
Bebedores de agua:	<input type="checkbox"/>	<input type="checkbox"/>	<input type="checkbox"/>	<input type="checkbox"/>
Basureros	<input type="checkbox"/>	<input type="checkbox"/>	<input type="checkbox"/>	<input type="checkbox"/>
Escenario / explanada / para eventos	<input type="checkbox"/>	<input type="checkbox"/>	<input type="checkbox"/>	<input type="checkbox"/>
Cubiertas	<input type="checkbox"/>	<input type="checkbox"/>	<input type="checkbox"/>	<input type="checkbox"/>
Juegos infantiles:	<input type="checkbox"/>	<input type="checkbox"/>	<input type="checkbox"/>	<input type="checkbox"/>
Sanitarios:	<input type="checkbox"/>	<input type="checkbox"/>	<input type="checkbox"/>	<input type="checkbox"/>
kiosco	<input type="checkbox"/>	<input type="checkbox"/>	<input type="checkbox"/>	<input type="checkbox"/>
Hitos: arco <input type="checkbox"/> busto <input type="checkbox"/> escultura <input type="checkbox"/> otro <input type="checkbox"/>	<input type="checkbox"/>	<input type="checkbox"/>	<input type="checkbox"/>	<input type="checkbox"/>
Bici estacionamiento	<input type="checkbox"/>	<input type="checkbox"/>	<input type="checkbox"/>	<input type="checkbox"/>
Luminarias	<input type="checkbox"/>	<input type="checkbox"/>	<input type="checkbox"/>	<input type="checkbox"/>
Gimnasio al aire libre	<input type="checkbox"/>	<input type="checkbox"/>	<input type="checkbox"/>	<input type="checkbox"/>
Canchas deportivas	<input type="checkbox"/>	<input type="checkbox"/>	<input type="checkbox"/>	<input type="checkbox"/>

Cantidad 1 Especificación medidas:



1 básquet

Porcentaje de cobertura vegetal **26.30%**



Elementos

- Cuenta con llaves de agua potable
- Existen barreras en sus zonas peatonales
 (1) postes, (2) anuncios, (3) casetas telefónicas, (4) mobiliario urbano dispuestos de manera incorrecta (5) irregularidad en guarnición
- Cuenta con banquetas
- Especificación medidas
- Equipamientos urbanos relevantes:
- * Especificación: Comercio

Fecha evaluación : 04 febrero 2026
 ZAP IMU

Resultado evaluación:
Regular



M: malo, R: regular, B: bueno, MB: Muy bueno

*ZAP: Zonas de Atención Prioritaria *IMU: Índice de Marginación Urbana

ESPACIO DEPORTIVO

IDENTIFICADOR 104

Localización/ Sector I

SECCIÓN 1 IDENTIFICACIÓN BÁSICA

Clasificación: Espacio público con función de equipamiento público: Espacio deportivo
 Dirección: c. Sort y av. Prado del rey
 Colonia: Villas las lomas
 Superficie: 2,461.93 m²
 Sin cerco perimetral Con cerco perimetral

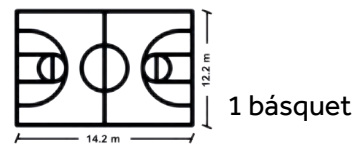


SECCIÓN 2 CARACTERÍSTICAS

Buen estado: óptimas condiciones de uso y poca o nula necesidad de mantención. **Estado regular:** presenta daños menores como falta de movilidad o falta de alguna estructura de soporte. Permite funcionalidad parcial. Puede presentar riesgo para los niños sin supervisión de un adulto. **Mal estado:** condiciones que hacen difícil o peligroso su uso y que requieren importantes trabajos de reparación o sustitución de partes.

Elemento	Existen en buen estado	Existen en estado regular	Existen la mayoría en mal estado	No existen
Bancas, asientos u otros para sentarse:	<input type="checkbox"/>	<input type="checkbox"/>	<input type="checkbox"/>	<input type="checkbox"/>
Bebedores de agua:	<input type="checkbox"/>	<input type="checkbox"/>	<input type="checkbox"/>	<input type="checkbox"/>
Basureros	<input type="checkbox"/>	<input type="checkbox"/>	<input type="checkbox"/>	<input type="checkbox"/>
Escenario / explanada / para eventos	<input type="checkbox"/>	<input type="checkbox"/>	<input type="checkbox"/>	<input type="checkbox"/>
Cubiertas	<input type="checkbox"/>	<input type="checkbox"/>	<input type="checkbox"/>	<input type="checkbox"/>
Juegos infantiles:	<input type="checkbox"/>	<input type="checkbox"/>	<input type="checkbox"/>	<input type="checkbox"/>
Sanitarios:	<input type="checkbox"/>	<input type="checkbox"/>	<input type="checkbox"/>	<input type="checkbox"/>
kiosco	<input type="checkbox"/>	<input type="checkbox"/>	<input type="checkbox"/>	<input type="checkbox"/>
Hitos: arco <input type="checkbox"/> busto <input type="checkbox"/> escultura <input type="checkbox"/> otro <input type="checkbox"/>	<input type="checkbox"/>	<input type="checkbox"/>	<input type="checkbox"/>	<input type="checkbox"/>
Bici estacionamiento	<input type="checkbox"/>	<input type="checkbox"/>	<input type="checkbox"/>	<input type="checkbox"/>
Luminarias	<input type="checkbox"/>	<input type="checkbox"/>	<input type="checkbox"/>	<input type="checkbox"/>
Gimnasio al aire libre	<input type="checkbox"/>	<input type="checkbox"/>	<input type="checkbox"/>	<input type="checkbox"/>
Canchas deportivas	<input type="checkbox"/>	<input type="checkbox"/>	<input type="checkbox"/>	<input type="checkbox"/>

Cantidad 1 Especificación medidas:



Porcentaje de cobertura vegetal **25.92%**



Elementos

- Cuenta con llaves de agua potable
- Existen barreras en sus zonas peatonales
 (1) postes, (2) anuncios, (3) casetas telefónicas, (4) mobiliario urbano dispuestos de manera incorrecta (5) irregularidad en guarnición
- Cuenta con banquetas
- Especificación medidas
- Equipamientos urbanos relevantes:
- * Especificación: Educación y comercio

Fecha evaluación : 04 febrero 2026
 ZAP IMU

*ZAP: Zonas de Atención Prioritaria *IMU: Índice de Marginación Urbana

Resultado evaluación:
Malo

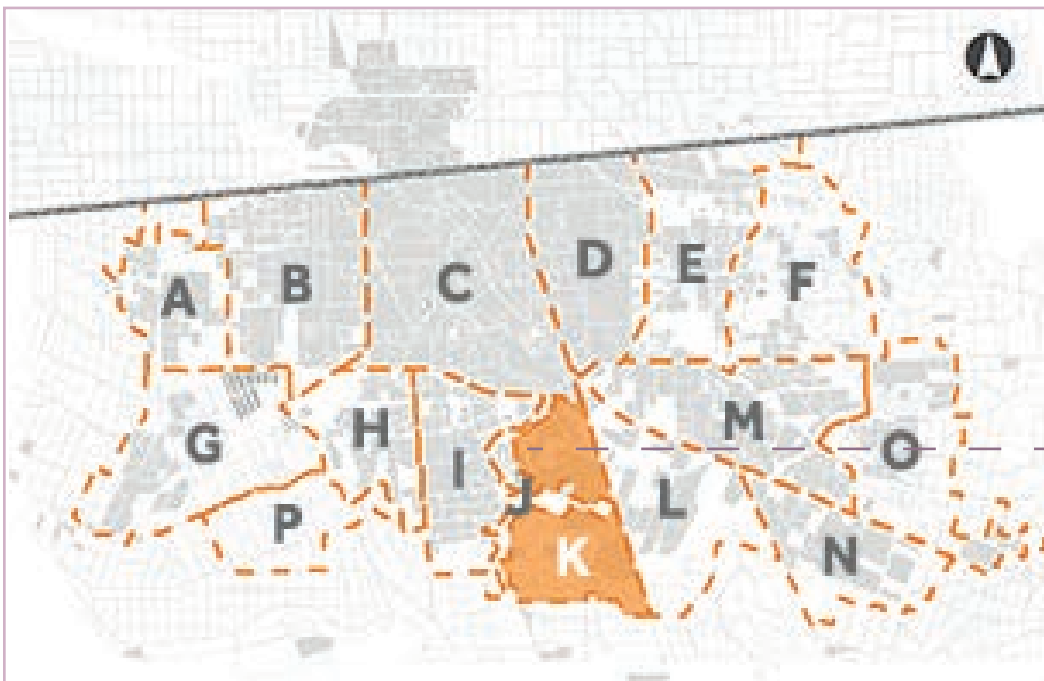


M: malo, R: regular, B: bueno, MB: Muy bueno

Sector K

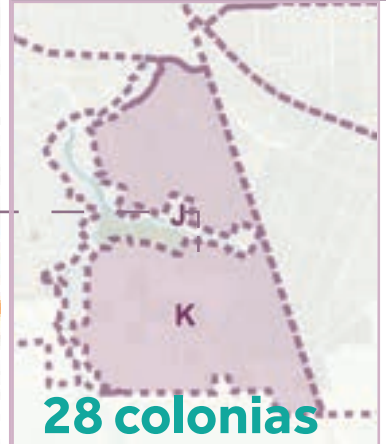
CAMINO DEL SOL
CAMINO DEL SUR
COL. DIEGO BUSTAMANTE
COL. RIO HARDY
COL. SAN BERNADINO
COLONIA LAS LAGUNAS
EL DORADO 1 ERA. 2 DA. SECCION
FCO. I. MADERO
FORESTA RESIDENCIAL
FRACC. 5 DE JULIO
FRACC. LOS NARANJOS
FRACC. PORTICOS DEL VALLE
FRACC. MISION DEL ANGEL
GRANJAS CAMPESTRE
GRANJAS STA CECILIA
GRANJAS VALLE VERDE
IRREGULAR
IRREGULAR
JARDINES DE CALAFIA
LA VENTANA RESIDENCIAL
LAGUNA CAMPESTRE
LEANDRO VALLE
RESIDENCIAL LAGUNA DEL SOL
RIVERA CAMPESTRE
SOLIDARIDAD SOCIAL
SOLIDARIDAD SOCIAL AMPLIACION
VISTA DEL VALLE
XOCHIMILCO

Colonias



SECTOR

K



28 colonias

Población total:

38,527



Superficie territorial:
161,17984 m²



Total masculina:
19,484

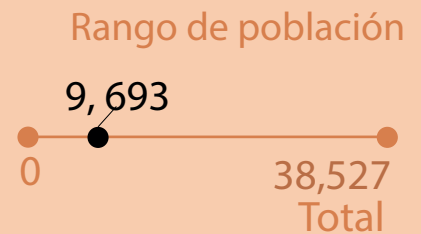


Total femenina:
18,927




0 a 14 años

9,693



Rango de población



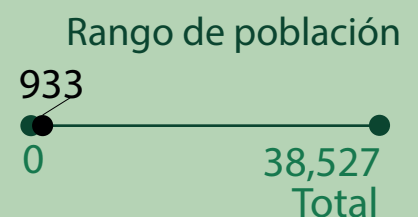
2,362

60 y más



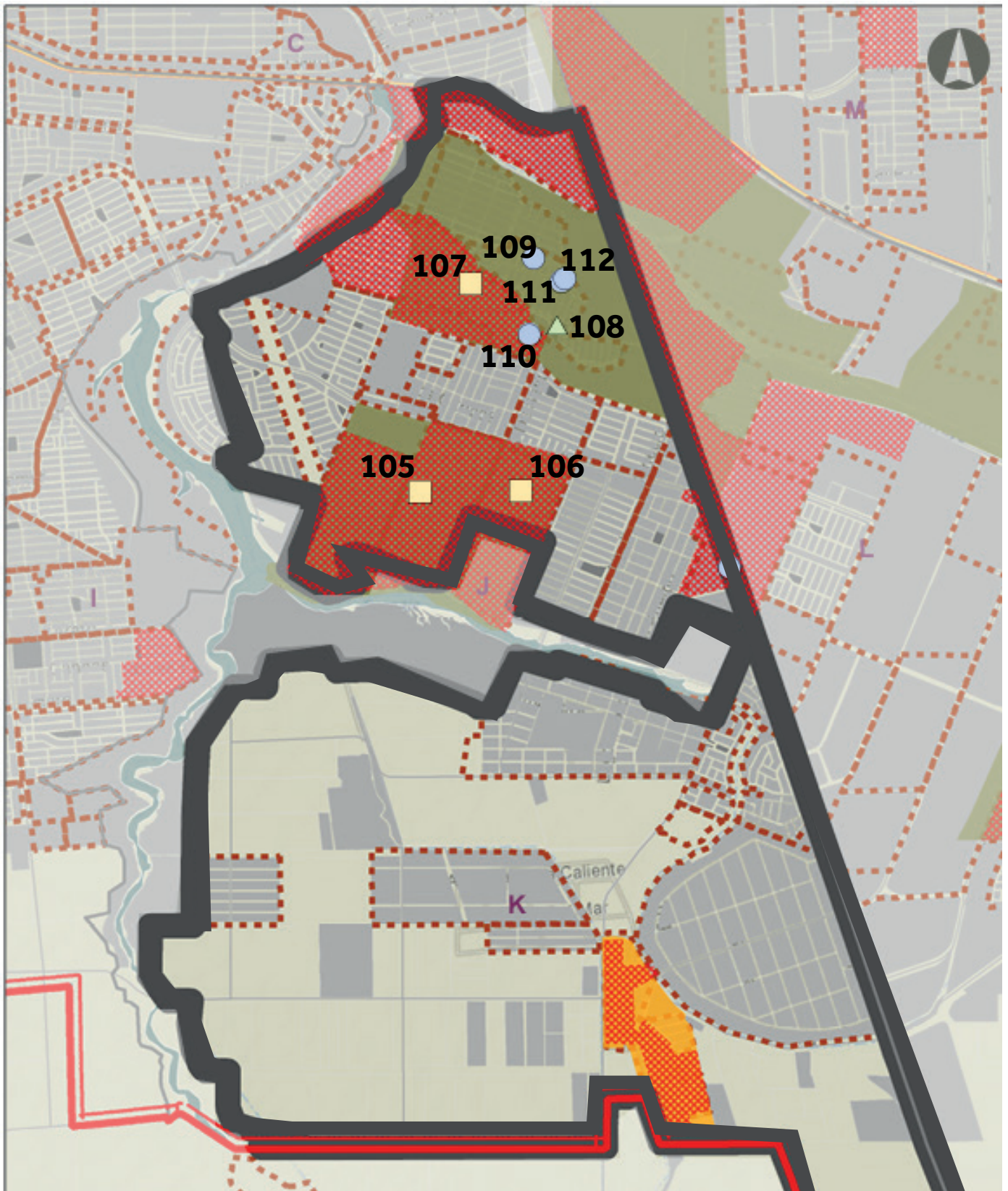
Población con
discapacidad

933



Sector K

Mapa de espacios públicos en zonas de atención prioritaria y con índice de marginación urbana medio, alto y muy alto en el sector "K" de Mexicali.



Simbología

Espacios públicos

- Espacios deportivos
- ▲ Áreas verdes urbanas
- Vías urbanas

Índice de marginación urbana

Grados de marginación

- Alto
- Medio
- Muy Alto

□ Delimitación de sector

□ Límite de colonias

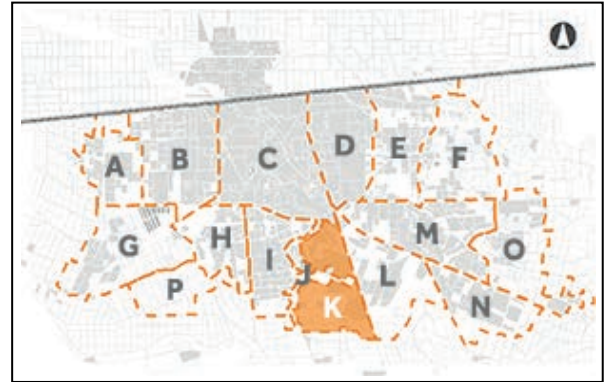
■ Zonas de atención prioritaria

□ Límite área urbana 2040

ESPACIO DEPORTIVO

IDENTIFICADOR 105

Localización/ Sector K



SECCIÓN 1 IDENTIFICACIÓN BÁSICA

Clasificación: Espacio público con función de equipamiento público: Espacio deportivo
 Dirección: av. Santiago Xicotencatl y c. Joaquin Moreno
 Colonia: Solidaridad social
 Superficie: 2,858.28 m²
 Sin cerco perimetral Con cerco perimetral

SECCIÓN 2 CARACTERÍSTICAS

Buen estado: óptimas condiciones de uso y poca o nula necesidad de mantención. **Estado regular:** presenta daños menores como falta de movilidad o falta de alguna estructura de soporte. Permite funcionalidad parcial. Puede presentar riesgo para los niños sin supervisión de un adulto. **Mal estado:** condiciones que hacen difícil o peligroso su uso y que requieren importantes trabajos de reparación o sustitución de partes.

Elemento	Existen en buen estado	Existen en estado regular	Existen la mayoría en mal estado	No existen
Bancas, asientos u otros para sentarse:	<input checked="" type="checkbox"/>	<input type="checkbox"/>	<input type="checkbox"/>	<input type="checkbox"/>
Bebedores de agua:	<input type="checkbox"/>	<input type="checkbox"/>	<input type="checkbox"/>	<input checked="" type="checkbox"/>
Basureros	<input type="checkbox"/>	<input checked="" type="checkbox"/>	<input type="checkbox"/>	<input type="checkbox"/>
Escenario / explanada / para eventos	<input type="checkbox"/>	<input type="checkbox"/>	<input type="checkbox"/>	<input checked="" type="checkbox"/>
Cubiertas	<input checked="" type="checkbox"/>	<input type="checkbox"/>	<input type="checkbox"/>	<input type="checkbox"/>
Juegos infantiles:	<input type="checkbox"/>	<input checked="" type="checkbox"/>	<input type="checkbox"/>	<input type="checkbox"/>
Sanitarios:	<input type="checkbox"/>	<input type="checkbox"/>	<input type="checkbox"/>	<input checked="" type="checkbox"/>
kiosco	<input type="checkbox"/>	<input type="checkbox"/>	<input type="checkbox"/>	<input checked="" type="checkbox"/>
Hitos: arco <input type="checkbox"/> busto <input type="checkbox"/> escultura <input type="checkbox"/> otro <input type="checkbox"/>	<input type="checkbox"/>	<input type="checkbox"/>	<input type="checkbox"/>	<input checked="" type="checkbox"/>
Bici estacionamiento	<input type="checkbox"/>	<input type="checkbox"/>	<input type="checkbox"/>	<input checked="" type="checkbox"/>
Luminarias	<input checked="" type="checkbox"/>	<input type="checkbox"/>	<input type="checkbox"/>	<input type="checkbox"/>
Gimnasio al aire libre	<input checked="" type="checkbox"/>	<input type="checkbox"/>	<input type="checkbox"/>	<input type="checkbox"/>
Canchas deportivas	<input type="checkbox"/>	<input checked="" type="checkbox"/>	<input type="checkbox"/>	<input type="checkbox"/>

Cantidad 1 Especificación medidas:



Porcentaje de cobertura vegetal **33.09%**



Elementos

Elementos	Sí	No
Cuenta con llaves de agua potable	<input checked="" type="checkbox"/>	<input type="checkbox"/>
Existen barreras en sus zonas peatonales (1) postes, (2) anuncios, (3) casetas telefónicas, (4) mobiliario urbano dispuestos de manera incorrecta (5) irregularidad en guarnición	<input checked="" type="checkbox"/>	<input type="checkbox"/>
Cuenta con banquetas	<input checked="" type="checkbox"/>	<input type="checkbox"/>
Especificación medidas		
Equipamientos urbanos relevantes:	<input checked="" type="checkbox"/>	<input type="checkbox"/>
* Especificación: Iglesia		

Fecha evaluación : 08 agosto 2025
 ZAP IMU

*ZAP: Zonas de Atención Prioritaria *IMU: Índice de Marginación Urbana

Resultado evaluación:
Bueno



M: malo, R: regular, B: bueno, MB: Muy bueno

ESPACIO DEPORTIVO

IDENTIFICADOR 106

Localización/ Sector K

SECCIÓN 1 IDENTIFICACIÓN BÁSICA

Clasificación: Espacio público con función de equipamiento público: Espacio deportivo
 Dirección: av. Mariano Riva Palacio y c. Batalla de Chapultepec
 Colonia: Leandro Valle
 Superficie: 4,234.00 m²
 Sin cerco perimetral Con cerco perimetral

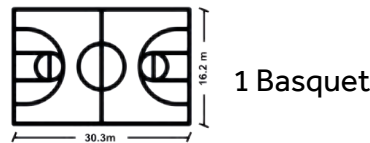


SECCIÓN 2 CARACTERÍSTICAS

Buen estado: óptimas condiciones de uso y poca o nula necesidad de mantención. **Estado regular:** presenta daños menores como falta de movilidad o falta de alguna estructura de soporte. Permite funcionalidad parcial. Puede presentar riesgo para los niños sin supervisión de un adulto. **Mal estado:** condiciones que hacen difícil o peligroso su uso y que requieren importantes trabajos de reparación o sustitución de partes.

Elemento	Existen en buen estado	Existen en estado regular	Existen la mayoría en mal estado	No existen
Bancas, asientos u otros para sentarse:	<input type="checkbox"/>	<input type="checkbox"/>	<input type="checkbox"/>	<input type="checkbox"/>
Bebedores de agua:	<input type="checkbox"/>	<input type="checkbox"/>	<input type="checkbox"/>	<input type="checkbox"/>
Basureros	<input type="checkbox"/>	<input type="checkbox"/>	<input type="checkbox"/>	<input type="checkbox"/>
Escenario / explanada / para eventos	<input type="checkbox"/>	<input type="checkbox"/>	<input type="checkbox"/>	<input type="checkbox"/>
Cubiertas	<input type="checkbox"/>	<input type="checkbox"/>	<input type="checkbox"/>	<input type="checkbox"/>
Juegos infantiles:	<input type="checkbox"/>	<input type="checkbox"/>	<input type="checkbox"/>	<input type="checkbox"/>
Sanitarios:	<input type="checkbox"/>	<input type="checkbox"/>	<input type="checkbox"/>	<input type="checkbox"/>
kiosco	<input type="checkbox"/>	<input type="checkbox"/>	<input type="checkbox"/>	<input type="checkbox"/>
Hitos: arco <input type="checkbox"/> busto <input type="checkbox"/> escultura <input type="checkbox"/> otro <input type="checkbox"/>	<input type="checkbox"/>	<input type="checkbox"/>	<input type="checkbox"/>	<input type="checkbox"/>
Bici estacionamiento	<input type="checkbox"/>	<input type="checkbox"/>	<input type="checkbox"/>	<input type="checkbox"/>
Luminarias	<input type="checkbox"/>	<input type="checkbox"/>	<input type="checkbox"/>	<input type="checkbox"/>
Gimnasio al aire libre	<input type="checkbox"/>	<input type="checkbox"/>	<input type="checkbox"/>	<input type="checkbox"/>
Canchas deportivas	<input type="checkbox"/>	<input type="checkbox"/>	<input type="checkbox"/>	<input type="checkbox"/>

Cantidad 1 Especificación medidas:



Porcentaje de cobertura vegetal **43.20%**



Elementos

Elementos	Sí	No
Cuenta con llaves de agua potable	<input type="checkbox"/>	<input type="checkbox"/>
Existen barreras en sus zonas peatonales (1) postes, (2) anuncios, (3) casetas telefónicas, (4) mobiliario urbano dispuestos de manera incorrecta (5) irregularidad en guarnición	<input type="checkbox"/>	<input type="checkbox"/>
Cuenta con banquetas	<input type="checkbox"/>	<input type="checkbox"/>
Especificación medidas		
Equipamientos urbanos relevantes:	<input type="checkbox"/>	<input type="checkbox"/>
* Especificación: Jardín de niños		

Fecha evaluación : 14 agosto 2025

ZAP IMU

*ZAP: Zonas de Atención Prioritaria *IMU: Índice de Marginación Urbana

Resultado evaluación:
Bueno



M: malo, R: regular, B: bueno, MB: Muy bueno

ESPACIO DEPORTIVO

IDENTIFICADOR 107

SECCIÓN 1 IDENTIFICACIÓN BÁSICA

Clasificación: Espacio público con función de equipamiento público: Espacio deportivo
 Dirección: calz. Vista el valle y c. Francisco Javier del Castillo
 Colonia: Vista del valle
 Superficie: 12,472.89 m²
 Sin cerco perimetral Con cerco perimetral

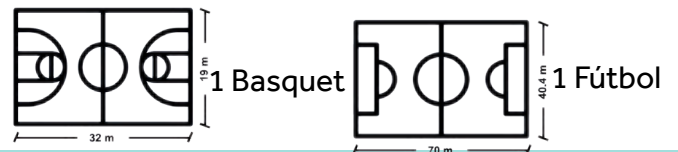


SECCIÓN 2 CARACTERÍSTICAS

Buen estado: óptimas condiciones de uso y poca o nula necesidad de mantención. **Estado regular:** presenta daños menores como falta de movilidad o falta de alguna estructura de soporte. Permite funcionalidad parcial. Puede presentar riesgo para los niños sin supervisión de un adulto. **Mal estado:** condiciones que hacen difícil o peligroso su uso y que requieren importantes trabajos de reparación o sustitución de partes.

Elemento	Existen en buen estado	Existen en estado regular	Existen la mayoría en mal estado	No existen
Bancas, asientos u otros para sentarse:	<input type="checkbox"/>	<input type="checkbox"/>	<input type="checkbox"/>	<input type="checkbox"/>
Bebedores de agua:	<input type="checkbox"/>	<input type="checkbox"/>	<input type="checkbox"/>	<input type="checkbox"/>
Basureros	<input type="checkbox"/>	<input type="checkbox"/>	<input type="checkbox"/>	<input type="checkbox"/>
Escenario / explanada / para eventos	<input type="checkbox"/>	<input type="checkbox"/>	<input type="checkbox"/>	<input type="checkbox"/>
Cubiertas	<input type="checkbox"/>	<input type="checkbox"/>	<input type="checkbox"/>	<input type="checkbox"/>
Juegos infantiles:	<input type="checkbox"/>	<input type="checkbox"/>	<input type="checkbox"/>	<input type="checkbox"/>
Sanitarios:	<input type="checkbox"/>	<input type="checkbox"/>	<input type="checkbox"/>	<input type="checkbox"/>
kiosco	<input type="checkbox"/>	<input type="checkbox"/>	<input type="checkbox"/>	<input type="checkbox"/>
Hitos: arco <input type="checkbox"/> busto <input type="checkbox"/> escultura <input type="checkbox"/> otro <input type="checkbox"/>	<input type="checkbox"/>	<input type="checkbox"/>	<input type="checkbox"/>	<input type="checkbox"/>
Bici estacionamiento	<input type="checkbox"/>	<input type="checkbox"/>	<input type="checkbox"/>	<input type="checkbox"/>
Luminarias	<input type="checkbox"/>	<input type="checkbox"/>	<input type="checkbox"/>	<input type="checkbox"/>
Gimnasio al aire libre	<input type="checkbox"/>	<input type="checkbox"/>	<input type="checkbox"/>	<input type="checkbox"/>
Canchas deportivas	<input type="checkbox"/>	<input type="checkbox"/>	<input type="checkbox"/>	<input type="checkbox"/>

Cantidad 2 Especificación medidas:



Porcentaje de cobertura vegetal **16.54%**



Elementos	Sí	No
Cuenta con llaves de agua potable	<input type="checkbox"/>	<input type="checkbox"/>
Existen barreras en sus zonas peatonales (1) postes, (2) anuncios, (3) casetas telefónicas, (4) mobiliario urbano dispuestos de manera incorrecta (5) irregularidad en guarnición	<input type="checkbox"/>	<input type="checkbox"/>
Cuenta con banquetas	<input type="checkbox"/>	<input type="checkbox"/>
Especificación medidas		
Equipamientos urbanos relevantes:	<input type="checkbox"/>	<input type="checkbox"/>
* Especificación:	_____	

Fecha evaluación : 14 agosto 2025
 ZAP IMU
*ZAP: Zonas de Atención Prioritaria *IMU: Índice de Marginación Urbana

Resultado evaluación:
Bueno

M: malo, R: regular, B: bueno, MB: Muy bueno

ÁREA VERDE URBANA (PARQUE)

IDENTIFICADOR **108**

Localización/ Sector K

SECCIÓN 1 IDENTIFICACIÓN BÁSICA

Clasificación: Espacio público con función de equipamiento público: área verde urbana (parque)

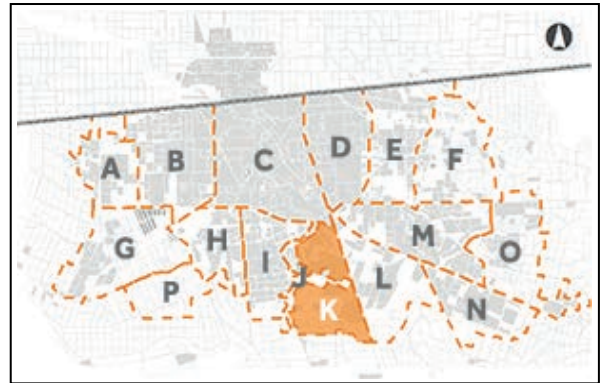
Dirección: av. Pórticos del valle y

c. 13 de septiembre

Colonia: Fracc. Pórticos del valle

Superficie: 3,762.25 m²

Sin cerco perimetral Con cerco perimetral



SECCIÓN 2 CARACTERÍSTICAS

Buen estado: óptimas condiciones de uso y poca o nula necesidad de mantenimiento. **Estado regular:** presenta daños menores como falta de movilidad o falta de alguna estructura de soporte. Permite funcionalidad parcial. Puede presentar riesgo para los niños sin supervisión de un adulto. **Mal estado:** condiciones que hacen difícil o peligroso su uso y que requieren importantes trabajos de reparación o sustitución de partes.

Elemento	Existen en buen estado	Existen en estado regular	Existen la mayoría en mal estado	No existen
Bancas, asientos u otros para sentarse:	<input type="checkbox"/>	<input type="checkbox"/>	<input type="checkbox"/>	<input type="checkbox"/>
Bebedores de agua:	<input type="checkbox"/>	<input type="checkbox"/>	<input type="checkbox"/>	<input type="checkbox"/>
Basureros	<input type="checkbox"/>	<input type="checkbox"/>	<input type="checkbox"/>	<input type="checkbox"/>
Escenario / explanada / para eventos	<input type="checkbox"/>	<input type="checkbox"/>	<input type="checkbox"/>	<input type="checkbox"/>
Cubiertas	<input type="checkbox"/>	<input type="checkbox"/>	<input type="checkbox"/>	<input type="checkbox"/>
Juegos infantiles:	<input type="checkbox"/>	<input type="checkbox"/>	<input type="checkbox"/>	<input type="checkbox"/>
Sanitarios:	<input type="checkbox"/>	<input type="checkbox"/>	<input type="checkbox"/>	<input type="checkbox"/>
kiosco	<input type="checkbox"/>	<input type="checkbox"/>	<input type="checkbox"/>	<input type="checkbox"/>
Hitos: arco <input type="checkbox"/> busto <input type="checkbox"/> escultura <input type="checkbox"/> otro <input type="checkbox"/>	<input type="checkbox"/>	<input type="checkbox"/>	<input type="checkbox"/>	<input type="checkbox"/>
Bici estacionamiento	<input type="checkbox"/>	<input type="checkbox"/>	<input type="checkbox"/>	<input type="checkbox"/>
Luminarias	<input type="checkbox"/>	<input type="checkbox"/>	<input type="checkbox"/>	<input type="checkbox"/>
Gimnasio al aire libre	<input type="checkbox"/>	<input type="checkbox"/>	<input type="checkbox"/>	<input type="checkbox"/>

Porcentaje de cobertura vegetal **21.93%**

Elementos



	Sí	No
Cuenta con llaves de agua potable	<input type="checkbox"/>	<input type="checkbox"/>
Existen barreras en sus zonas peatonales (1) postes, (2) anuncios, (3) casetas telefónicas, (4) mobiliario urbano dispuestos de manera incorrecta (5) irregularidad en guarnición	<input type="checkbox"/>	<input type="checkbox"/>
Cuenta con banquetas	<input type="checkbox"/>	<input type="checkbox"/>
Especificación medidas	1.6 m banqueta	n/a andador
Equipamientos urbanos relevantes:	<input type="checkbox"/>	<input type="checkbox"/>
* Especificación: <u>Primaria</u>		

Fecha evaluación : 14 agosto 2025

ZAP IMU

*ZAP: Zonas de Atención Prioritaria *IMU: Índice de Marginación Urbana

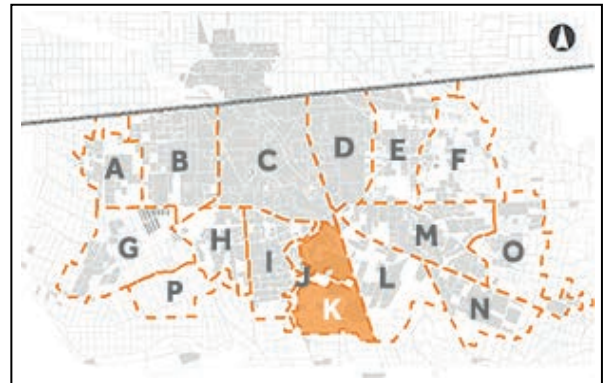
Resultado evaluación:
Malo



M: malo, R: regular, B: bueno, MB: Muy bueno



Localización/ Sector K



SECCIÓN 1 IDENTIFICACIÓN BÁSICA

Clasificación: Espacio público con función de infraestructura: vías urbanas (via eje local)
Ubicación: calz. del Valle de c. Francisco Javier del Castillo a c. 13 de septiembre
Colonia: Fracc. Pórticos del valle
Superficie: 2,915.94 m²

SECCIÓN 2 CARACTERÍSTICAS

Buen estado: óptimas condiciones de uso y poca o nula necesidad de mantenimiento. **Estado regular:** presenta daños menores como falta de movilidad o falta de alguna estructura de soporte. Permite funcionalidad parcial. Puede presentar riesgo para los niños sin supervisión de un adulto. **Mal estado:** condiciones que hacen difícil o peligroso su uso y que requieren importantes trabajos de reparación o sustitución de partes.

Elemento	Existen en buen estado	Existen en estado regular	Existen la mayoría en mal estado	No existen
Luminarias	<input type="checkbox"/>	<input type="checkbox"/>	<input type="checkbox"/>	<input type="checkbox"/>
Placa de identificación de espacio adoptado	<input type="checkbox"/>	<input type="checkbox"/>	<input type="checkbox"/>	<input type="checkbox"/>
Hitos: arco <input type="checkbox"/> busto <input type="checkbox"/> escultura <input type="checkbox"/> u otro <input type="checkbox"/>	<input type="checkbox"/>	<input type="checkbox"/>	<input type="checkbox"/>	<input type="checkbox"/>
Rampas Cantidad: _____	<input type="checkbox"/>	<input type="checkbox"/>	<input type="checkbox"/>	<input type="checkbox"/>
Cuenta con paradas de transporte público	<input type="checkbox"/>	<input type="checkbox"/>	<input type="checkbox"/>	<input type="checkbox"/>
Cuenta con banquetas	<input type="checkbox"/>	<input type="checkbox"/>	<input type="checkbox"/>	<input type="checkbox"/>

Especificación medidas:

n/a
rampa

n/a
banqueta

n/a
andador

Existen barreras en sus zonas peatonales

(1) postes, (2) anuncios, (3) casetas telefónicas, (4) mobiliario urbano dispuestos de manera incorrecta (5) irregularidad en guarnición

Equipamientos urbanos relevantes: **Sí/No**

* Especificación: Educación superior



Porcentaje de cobertura vegetal **40.48%**

Resultado evaluación:
Malo



M: malo, R: regular, B: bueno, MB: Muy bueno

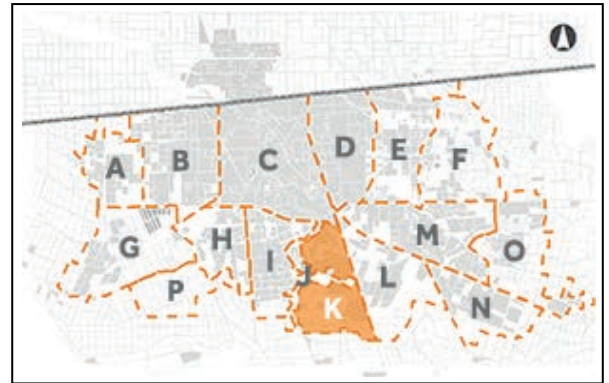
Fecha evaluación : 14 agosto 2025

ZAP IMU

*ZAP: Zonas de Atención Prioritaria *IMU: Índice de Marginación Urbana



Localización/ Sector K



SECCIÓN 1 IDENTIFICACIÓN BÁSICA

Clasificación: Espacio público con función de infraestructura: vías urbanas (via eje local)
 Ubicación: av. Sierra madre del sur y c. Volcán
 Colonia: Vista del valle

Superficie: 752.89 m²

SECCIÓN 2 CARACTERÍSTICAS

Buen estado: óptimas condiciones de uso y poca o nula necesidad de mantención. **Estado regular:** presenta daños menores como falta de movilidad o falta de alguna estructura de soporte. Permite funcionalidad parcial. Puede presentar riesgo para los niños sin supervisión de un adulto. **Mal estado:** condiciones que hacen difícil o peligroso su uso y que requieren importantes trabajos de reparación o sustitución de partes.

Elemento	Existen en buen estado	Existen en estado regular	Existen la mayoría en mal estado	No existen
Luminarias	<input type="checkbox"/>	<input type="checkbox"/>	<input type="checkbox"/>	<input type="checkbox"/>
Placa de identificación de espacio adoptado	<input type="checkbox"/>	<input type="checkbox"/>	<input type="checkbox"/>	<input type="checkbox"/>
Hitos: arco <input type="checkbox"/> busto <input type="checkbox"/> escultura <input type="checkbox"/> u otro <input type="checkbox"/>	<input type="checkbox"/>	<input type="checkbox"/>	<input type="checkbox"/>	<input type="checkbox"/>
Rampas Cantidad: ____	<input type="checkbox"/>	<input type="checkbox"/>	<input type="checkbox"/>	<input type="checkbox"/>
Cuenta con paradas de transporte público	<input type="checkbox"/>	<input type="checkbox"/>	<input type="checkbox"/>	<input type="checkbox"/>
Cuenta con banquetas	<input type="checkbox"/>	<input type="checkbox"/>	<input type="checkbox"/>	<input type="checkbox"/>

Especificacion medidas:

n/a
rampa

n/a
banqueta

n/a
andador

Existen barreras en sus zonas peatonales

(1) postes, (2) anuncios, (3) casetas telefónicas, (4) mobiliario urbano dispuestos de manera incorrecta (5) irregularidad en guarnición

Equipamientos urbanos relevantes: **Sí/No**

* Especificación: _____



Porcentaje de cobertura vegetal **45.51%**

Resultado evaluación:
Malo



M: malo, R: regular, B: bueno, MB: Muy bueno

Fecha evaluación : 16 febrero 2026

ZAP IMU

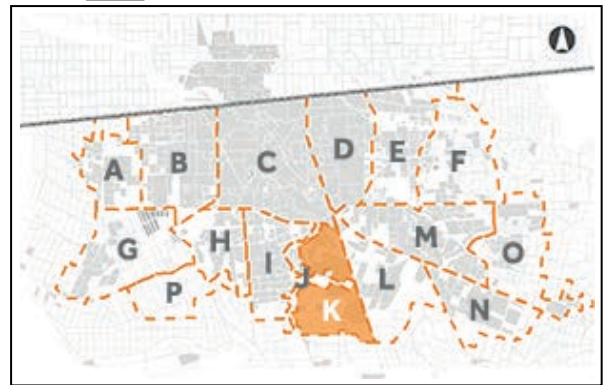
*ZAP: Zonas de Atención Prioritaria *IMU: Índice de Marginación Urbana

VÍAS URBANAS

IDENTIFICADOR 111



Localización/ Sector K



SECCIÓN 1 IDENTIFICACIÓN BÁSICA

Clasificación: Espacio público con función de infraestructura: vías urbanas (via eje local)
 Ubicación: c. Condominio el adobe y c. 13 de septiembre
 Colonia: Fracc. Pórticos del valle
 Superficie: 422.21 m²

SECCIÓN 2 CARACTERÍSTICAS

Buen estado: óptimas condiciones de uso y poca o nula necesidad de mantención. **Estado regular:** presenta daños menores como falta de movilidad o falta de alguna estructura de soporte. Permite funcionalidad parcial. Puede presentar riesgo para los niños sin supervisión de un adulto. **Mal estado:** condiciones que hacen difícil o peligroso su uso y que requieren importantes trabajos de reparación o sustitución de partes.

Elemento	Existen en buen estado	Existen en estado regular	Existen la mayoría en estado	No existen
Luminarias	<input type="checkbox"/>	<input type="checkbox"/>	<input type="checkbox"/>	<input type="checkbox"/>
Placa de identificación de espacio adoptado	<input type="checkbox"/>	<input type="checkbox"/>	<input type="checkbox"/>	<input type="checkbox"/>
Hitos: arco <input type="checkbox"/> busto <input type="checkbox"/> escultura <input type="checkbox"/> u otro <input checked="" type="checkbox"/>	<input type="checkbox"/>	<input type="checkbox"/>	<input type="checkbox"/>	<input type="checkbox"/>
Rampas Cantidad: ____	<input type="checkbox"/>	<input type="checkbox"/>	<input type="checkbox"/>	<input type="checkbox"/>
Cuenta con paradas de transporte público	<input type="checkbox"/>	<input type="checkbox"/>	<input type="checkbox"/>	<input type="checkbox"/>
Cuenta con banquetas	<input type="checkbox"/>	<input type="checkbox"/>	<input type="checkbox"/>	<input type="checkbox"/>

Especificacion medidas:

n/a
rampa

n/a
banqueta

n/a
andador

Existen barreras en sus zonas peatonales

(1) postes, (2) anuncios, (3) casetas telefónicas, (4) mobiliario urbano dispuestos de manera incorrecta (5) irregularidad en guarnición

Equipamientos urbanos relevantes: Sí/No

* Especificación: _____



Porcentaje de cobertura vegetal **52.10%**

Resultado evaluación: **Malo**



M: malo, R: regular, B: bueno, MB: Muy bueno

Fecha evaluación : 17 enero 2026

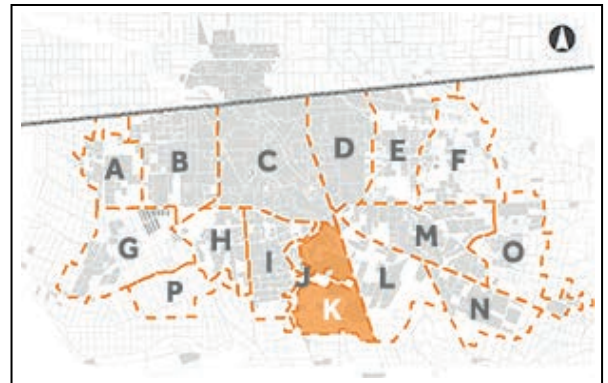
ZAP IMU

*ZAP: Zonas de Atención Prioritaria *IMU: Índice de Marginación Urbana

VÍAS URBANAS

IDENTIFICADOR 112

Localización/ Sector K



SECCIÓN 1 IDENTIFICACIÓN BÁSICA

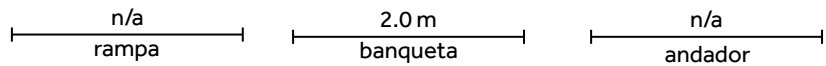
Clasificación: Espacio público con función de infraestructura: vías urbanas (via eje local)
 Ubicación: c. Condominio el adobe y c. 13 de septiembre
 Colonia: Fracc. Pórticos del valle
 Superficie: 504.82 m²

SECCIÓN 2 CARACTERÍSTICAS

Buen estado: óptimas condiciones de uso y poca o nula necesidad de mantención. **Estado regular:** presenta daños menores como falta de movilidad o falta de alguna estructura de soporte. Permite funcionalidad parcial. Puede presentar riesgo para los niños sin supervisión de un adulto. **Mal estado:** condiciones que hacen difícil o peligroso su uso y que requieren importantes trabajos de reparación o sustitución de partes.

Elemento	Existen en buen estado	Existen en estado regular	Existen la mayoría en mal estado	No existen
Luminarias	<input type="checkbox"/>	<input type="checkbox"/>	<input type="checkbox"/>	<input type="checkbox"/>
Placa de identificación de espacio adoptado	<input type="checkbox"/>	<input type="checkbox"/>	<input type="checkbox"/>	<input type="checkbox"/>
Hitos: arco <input type="checkbox"/> busto <input type="checkbox"/> escultura <input type="checkbox"/> u otro <input type="checkbox"/>	<input type="checkbox"/>	<input type="checkbox"/>	<input type="checkbox"/>	<input type="checkbox"/>
Rampas Cantidad: _____	<input type="checkbox"/>	<input type="checkbox"/>	<input type="checkbox"/>	<input type="checkbox"/>
Cuenta con paradas de transporte público	<input type="checkbox"/>	<input type="checkbox"/>	<input type="checkbox"/>	<input type="checkbox"/>
Cuenta con banquetas	<input type="checkbox"/>	<input type="checkbox"/>	<input type="checkbox"/>	<input type="checkbox"/>

Especificacion medidas:



Existen barreras en sus zonas peatonales

(1) postes, (2) anuncios, (3) casetas telefónicas, (4) mobiliario urbano dispuestos de manera incorrecta (5) irregularidad en guarnición

Equipamientos urbanos relevantes: **Sí/No**

* Especificación: _____



Porcentaje de cobertura vegetal **50.75%**

Resultado evaluación: **Malo**

M: malo, R: regular, B: bueno, MB: Muy bueno

Fecha evaluación : 17 enero 2026

ZAP IMU

*ZAP: Zonas de Atención Prioritaria *IMU: Índice de Marginación Urbana

Sector L

COTO SUR

DES. HAB. PRIVADA CAMPESTRE

DES. HAB. PRIVADA CAMPESTRE

DES. URB. PARQUE INDUST. PALACO

DESARROLLO URBANO EL ROBLEDO

EL CIPRES

EMILIANO ZAPATA

HUERTAS DEL COLORADO

LOS ENCINOS

PARQUE INDUST. EL DORADO

PARQUE IND. CACHANILLA

PARQUE IND. CUCAPAH

PARQUE IND. EL VIGIA II

PARQUE INDUSTRIAL COLORADO PRIMERA Y SEGUNDA ETAPA

PARQUE INDUSTRIAL COLORADO TERCERA ETAPA

PARQUE INDUSTRIAL EL DESIERTO

PARQUE INDUSTRIAL MARAN

PARQUE INDUSTRIAL VISION

PLAZA MARIACHI

ROBLE

SATELITE

UNION LAZARO CARDENAS

Colonias



SECTOR

L



22 colonias

Población total:

18,696



Superficie territorial:
191,15378 m²



Total masculina:
9,434



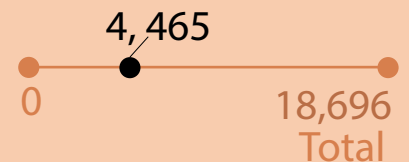
Total femenina:
9,169




0 a 14 años

4,465

Rango de población



Rango de población



2,036

60 y más



Población con
discapacidad

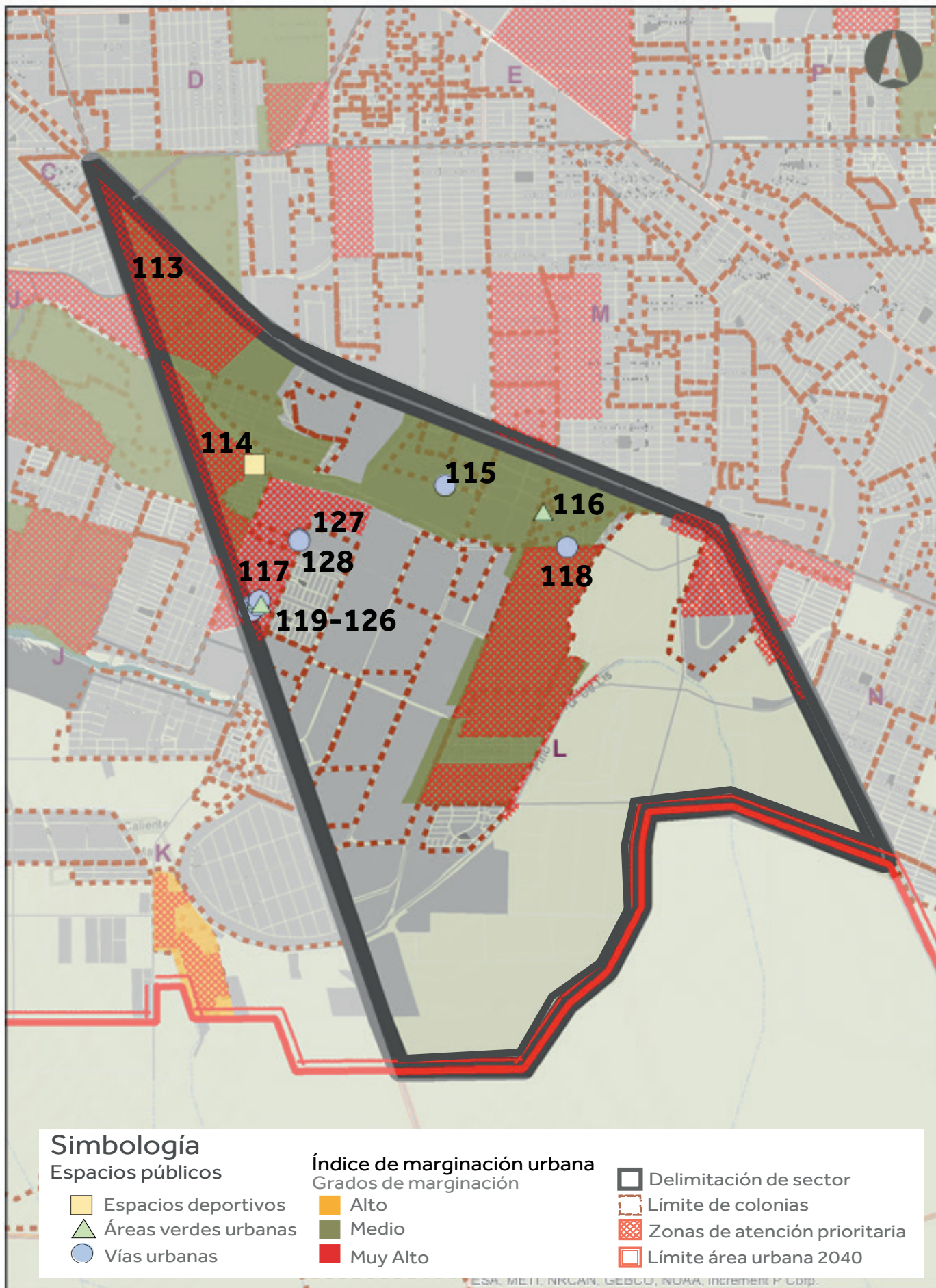
829

Rango de población



Sector L

Mapa de espacios públicos en zonas de atención prioritaria y con índice de marginación urbana medio, alto y muy alto en el sector "L" de Mexicali.



VÍAS URBANAS

IDENTIFICADOR 113



Localización/ Sector L



SECCIÓN 1 IDENTIFICACIÓN BÁSICA

Clasificación: Espacio público con función de infraestructura: vías urbanas (vía eje radial)
 Ubicación: Carr. Mexicali-San Felipe de Sánchez
 Taboada a Calz. Héctor Terán Terán
 Colonia: No asignada
 Superficie: 780.87 m²

SECCIÓN 2 CARACTERÍSTICAS

Buen estado: óptimas condiciones de uso y poca o nula necesidad de mantenimiento. **Estado regular:** presenta daños menores como falta de movilidad o falta de alguna estructura de soporte. Permite funcionalidad parcial. Puede presentar riesgo para los niños sin supervisión de un adulto. **Mal estado:** condiciones que hacen difícil o peligroso su uso y que requieren importantes trabajos de reparación o sustitución de partes.

Elemento	Existen en buen estado	Existen en estado regular	Existen la mayoría en estado	No existen
Luminarias	<input type="checkbox"/>	<input type="checkbox"/>	<input type="checkbox"/>	<input type="checkbox"/>
Placa de identificación de espacio adoptado	<input type="checkbox"/>	<input type="checkbox"/>	<input type="checkbox"/>	<input type="checkbox"/>
Hitos: arco <input type="checkbox"/> busto <input type="checkbox"/> escultura <input type="checkbox"/> u otro <input type="checkbox"/>	<input type="checkbox"/>	<input type="checkbox"/>	<input type="checkbox"/>	<input type="checkbox"/>
Rampas Cantidad: _____	<input type="checkbox"/>	<input type="checkbox"/>	<input type="checkbox"/>	<input type="checkbox"/>
Cuenta con paradas de transporte público	<input type="checkbox"/>	<input type="checkbox"/>	<input type="checkbox"/>	<input type="checkbox"/>
Cuenta con banquetas	<input type="checkbox"/>	<input type="checkbox"/>	<input type="checkbox"/>	<input type="checkbox"/>

Especificación medidas:

n/a
rampa

n/a
banqueta

n/a
andador

Existen barreras en sus zonas peatonales

(1) postes, (2) anuncios, (3) casetas telefónicas, (4) mobiliario urbano dispuestos de manera incorrecta (5) irregularidad en guarnición

Equipamientos urbanos relevantes: **Sí/No**

* Especificación: _____



Porcentaje de cobertura vegetal **61.80%**

Resultado evaluación:
Regular



M: malo, R: regular, B: bueno, MB: Muy bueno

Fecha evaluación : 03 octubre 2025

ZAP IMU

*ZAP: Zonas de Atención Prioritaria *IMU: Índice de Marginación Urbana

ESPACIO DEPORTIVO

IDENTIFICADOR 114

SECCIÓN 1 IDENTIFICACIÓN BÁSICA

Clasificación: Espacio público con función de equipamiento público: Espacio deportivo
 Dirección: Av. Unión y C. de las Refererías
 Colonia: Unión Lázaro Cárdenas

Superficie: 1,857.28 m²

Sin cerco perimetral Con cerco perimetral

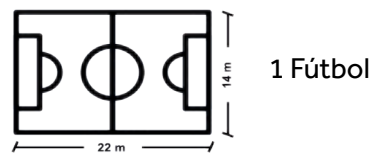


SECCIÓN 2 CARACTERÍSTICAS

Buen estado: óptimas condiciones de uso y poca o nula necesidad de mantención. **Estado regular:** presenta daños menores como falta de movilidad o falta de alguna estructura de soporte. Permite funcionalidad parcial. Puede presentar riesgo para los niños sin supervisión de un adulto. **Mal estado:** condiciones que hacen difícil o peligroso su uso y que requieren importantes trabajos de reparación o sustitución de partes.

Elemento	Existen en buen estado	Existen en estado regular	Existen la mayoría en estado	No existen
Bancas, asientos u otros para sentarse:	<input type="checkbox"/>	<input type="checkbox"/>	<input checked="" type="checkbox"/>	<input type="checkbox"/>
Bebedores de agua:	<input type="checkbox"/>	<input type="checkbox"/>	<input checked="" type="checkbox"/>	<input type="checkbox"/>
Basureros	<input type="checkbox"/>	<input type="checkbox"/>	<input type="checkbox"/>	<input checked="" type="checkbox"/>
Escenario / explanada / para eventos	<input type="checkbox"/>	<input type="checkbox"/>	<input type="checkbox"/>	<input checked="" type="checkbox"/>
Cubiertas	<input type="checkbox"/>	<input checked="" type="checkbox"/>	<input type="checkbox"/>	<input type="checkbox"/>
Juegos infantiles:	<input type="checkbox"/>	<input checked="" type="checkbox"/>	<input type="checkbox"/>	<input type="checkbox"/>
Sanitarios:	<input type="checkbox"/>	<input type="checkbox"/>	<input type="checkbox"/>	<input type="checkbox"/>
kiosco	<input type="checkbox"/>	<input type="checkbox"/>	<input type="checkbox"/>	<input type="checkbox"/>
Hitos: arco <input type="checkbox"/> busto <input type="checkbox"/> escultura <input type="checkbox"/> otro <input type="checkbox"/>	<input type="checkbox"/>	<input type="checkbox"/>	<input type="checkbox"/>	<input type="checkbox"/>
Bici estacionamiento	<input type="checkbox"/>	<input type="checkbox"/>	<input type="checkbox"/>	<input type="checkbox"/>
Luminarias	<input type="checkbox"/>	<input checked="" type="checkbox"/>	<input type="checkbox"/>	<input type="checkbox"/>
Gimnasio al aire libre	<input type="checkbox"/>	<input checked="" type="checkbox"/>	<input type="checkbox"/>	<input type="checkbox"/>
Canchas deportivas	<input type="checkbox"/>	<input type="checkbox"/>	<input checked="" type="checkbox"/>	<input type="checkbox"/>

Cantidad 1 Especificación medidas:



Porcentaje de cobertura vegetal **9.07%**



Elementos

Elementos	Sí	No
Cuenta con llaves de agua potable	<input type="checkbox"/>	<input checked="" type="checkbox"/>
Existen barreras en sus zonas peatonales (1) postes, (2) anuncios, (3) casetas telefónicas, (4) mobiliario urbano dispuestos de manera incorrecta (5) irregularidad en guarnición	<input type="checkbox"/>	<input checked="" type="checkbox"/>
Cuenta con banquetas	<input checked="" type="checkbox"/>	<input type="checkbox"/>
Especificación medidas		
Equipamientos urbanos relevantes:	<input checked="" type="checkbox"/>	<input type="checkbox"/>
* Especificación: Primaria		

Fecha evaluación : 13 octubre 2025
 ZAP IMU

*ZAP: Zonas de Atención Prioritaria *IMU: Índice de Marginación Urbana

Resultado evaluación:
Regular



M: malo, R: regular, B: bueno, MB: Muy bueno

VÍAS URBANAS

IDENTIFICADOR 115



Localización/ Sector L



SECCIÓN 1 IDENTIFICACIÓN BÁSICA

Clasificación: Espacio público con función de infraestructura: vías urbanas (vía local)

Ubicación: Calz. del Oro

Colonia: No asignada

Superficie: 4,261.64 m²

SECCIÓN 2 CARACTERÍSTICAS

Buen estado: óptimas condiciones de uso y poca o nula necesidad de mantenimiento. **Estado regular:** presenta daños menores como falta de movilidad o falta de alguna estructura de soporte. Permite funcionalidad parcial. Puede presentar riesgo para los niños sin supervisión de un adulto. **Mal estado:** condiciones que hacen difícil o peligroso su uso y que requieren importantes trabajos de reparación o sustitución de partes.

Elemento	Existen en buen estado	Existen en estado regular	Existen la mayoría en estado	No existen
Luminarias	<input type="checkbox"/>	<input type="checkbox"/>	<input type="checkbox"/>	<input type="checkbox"/>
Placa de identificación de espacio adoptado	<input type="checkbox"/>	<input type="checkbox"/>	<input type="checkbox"/>	<input type="checkbox"/>
Hitos: arco <input type="checkbox"/> busto <input type="checkbox"/> escultura <input type="checkbox"/> u otro <input type="checkbox"/>	<input type="checkbox"/>	<input type="checkbox"/>	<input type="checkbox"/>	<input type="checkbox"/>
Rampas Cantidad: _____	<input type="checkbox"/>	<input type="checkbox"/>	<input type="checkbox"/>	<input type="checkbox"/>
Cuenta con paradas de transporte público	<input type="checkbox"/>	<input type="checkbox"/>	<input type="checkbox"/>	<input type="checkbox"/>
Cuenta con banquetas	<input type="checkbox"/>	<input type="checkbox"/>	<input type="checkbox"/>	<input type="checkbox"/>

Especificación medidas:

n/a
rampa

n/a
banqueta

n/a
andador

Existen barreras en sus zonas peatonales

(1) postes, (2) anuncios, (3) casetas telefónicas, (4) mobiliario urbano dispuestos de manera incorrecta (5) irregularidad en guarnición

Equipamientos urbanos relevantes: **Sí/No**

* Especificación: _____



Porcentaje de cobertura vegetal **3.77%**

Resultado evaluación:
Malo



M: malo, R: regular, B: bueno, MB: Muy bueno

Fecha evaluación : 13 octubre 2025

ZAP IMU

*ZAP: Zonas de Atención Prioritaria *IMU: Índice de Marginación Urbana



Localización/ Sector L



SECCIÓN 1 IDENTIFICACIÓN BÁSICA

Clasificación: Espacio público con función de infraestructura: vías urbanas (vía eje secundaria)
 Ubicación: Calz. Robledo Industrial
 Colonia: Plaza Mariachi
 Superficie: 1,700.48 m²

SECCIÓN 2 CARACTERÍSTICAS

Buen estado: óptimas condiciones de uso y poca o nula necesidad de mantención. **Estado regular:** presenta daños menores como falta de movilidad o falta de alguna estructura de soporte. Permite funcionalidad parcial. Puede presentar riesgo para los niños sin supervisión de un adulto. **Mal estado:** condiciones que hacen difícil o peligroso su uso y que requieren importantes trabajos de reparación o sustitución de partes.

Elemento	Existen en buen estado	Existen en estado regular	Existen la mayoría en estado	No existen
Luminarias	<input type="checkbox"/>	<input checked="" type="checkbox"/>	<input type="checkbox"/>	<input type="checkbox"/>
Placa de identificación de espacio adoptado	<input type="checkbox"/>	<input type="checkbox"/>	<input type="checkbox"/>	<input checked="" type="checkbox"/>
Hitos: arco <input type="checkbox"/> busto <input type="checkbox"/> escultura <input type="checkbox"/> u otro <input type="checkbox"/>	<input type="checkbox"/>	<input type="checkbox"/>	<input type="checkbox"/>	<input checked="" type="checkbox"/>
Rampas Cantidad: _____	<input type="checkbox"/>	<input type="checkbox"/>	<input type="checkbox"/>	<input checked="" type="checkbox"/>
Cuenta con paradas de transporte público	<input type="checkbox"/>	<input type="checkbox"/>	<input type="checkbox"/>	<input checked="" type="checkbox"/>
Cuenta con banquetas	<input type="checkbox"/>	<input type="checkbox"/>	<input type="checkbox"/>	<input checked="" type="checkbox"/>

Especificación medidas: n/a n/a n/a
rampa banqueta andador

Existen barreras en sus zonas peatonales
 (1) postes, (2) anuncios, (3) casetas telefónicas, (4) mobiliario urbano dispuestos de manera incorrecta (5) irregularidad en guarnición

Equipamientos urbanos relevantes: **Sí/No** * Especificación: _____



Porcentaje de cobertura vegetal **42.12%**

Resultado evaluación: Regular



M: malo, R: regular, B: bueno, MB: Muy bueno

Fecha evaluación : 14 octubre 2025
 ZAP IMU
*ZAP: Zonas de Atención Prioritaria *IMU: Índice de Marginación Urbana



Localización/ Sector L



SECCIÓN 1 IDENTIFICACIÓN BÁSICA

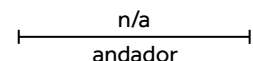
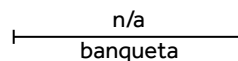
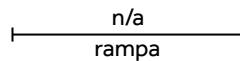
Clasificación: Espacio público con función de infraestructura: vías urbanas (vía eje radial)
 Ubicación: carr. Mexicali-San Felipe de Sánchez
 Taboada a calz. Héctor Terán Terán
 Colonia: No asignada
 Superficie: 1,375.70 m²

SECCIÓN 2 CARACTERÍSTICAS

Buen estado: óptimas condiciones de uso y poca o nula necesidad de mantención. **Estado regular:** presenta daños menores como falta de movilidad o falta de alguna estructura de soporte. Permite funcionalidad parcial. Puede presentar riesgo para los niños sin supervisión de un adulto. **Mal estado:** condiciones que hacen difícil o peligroso su uso y que requieren importantes trabajos de reparación o sustitución de partes.

Elemento	Existen en buen estado	Existen en estado regular	Existen la mayoría en mal estado	No existen
Luminarias	<input type="checkbox"/>	<input checked="" type="checkbox"/>	<input type="checkbox"/>	<input type="checkbox"/>
Placa de identificación de espacio adoptado	<input type="checkbox"/>	<input type="checkbox"/>	<input type="checkbox"/>	<input checked="" type="checkbox"/>
Hitos: arco <input type="checkbox"/> busto <input type="checkbox"/> escultura <input type="checkbox"/> u otro <input type="checkbox"/>	<input type="checkbox"/>	<input type="checkbox"/>	<input type="checkbox"/>	<input checked="" type="checkbox"/>
Rampas Cantidad: ____	<input type="checkbox"/>	<input type="checkbox"/>	<input type="checkbox"/>	<input checked="" type="checkbox"/>
Cuenta con paradas de transporte público	<input type="checkbox"/>	<input type="checkbox"/>	<input type="checkbox"/>	<input checked="" type="checkbox"/>
Cuenta con banquetas	<input type="checkbox"/>	<input type="checkbox"/>	<input type="checkbox"/>	<input checked="" type="checkbox"/>

Especificación medidas:



Existen barreras en sus zonas peatonales

(1) postes, (2) anuncios, (3) casetas telefónicas, (4) mobiliario urbano dispuestos de manera incorrecta (5) irregularidad en guarnición

Equipamientos urbanos relevantes: **Sí/No**

* Especificación: _____



Porcentaje de cobertura vegetal **5.18%**

Resultado evaluación: **Malo**



M: malo, R: regular, B: bueno, MB: Muy bueno

Fecha evaluación : 14 octubre 2025

ZAP IMU

*ZAP: Zonas de Atención Prioritaria *IMU: Índice de Marginación Urbana

ESPACIO DEPORTIVO

IDENTIFICADOR 118



Localización/ Sector L

SECCIÓN 1 IDENTIFICACIÓN BÁSICA

Clasificación: Espacio público con función de equipamiento público: Espacio deportivo
 Dirección: av. Abeto y c. Robledo Industrial
 Colonia: Roble
 Superficie: 9,843.07 m²
 Sin cerco perimetral Con cerco perimetral

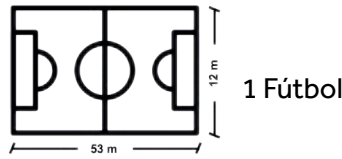


SECCIÓN 2 CARACTERÍSTICAS

Buen estado: óptimas condiciones de uso y poca o nula necesidad de mantención. **Estado regular:** presenta daños menores como falta de movilidad o falta de alguna estructura de soporte. Permite funcionalidad parcial. Puede presentar riesgo para los niños sin supervisión de un adulto. **Mal estado:** condiciones que hacen difícil o peligroso su uso y que requieren importantes trabajos de reparación o sustitución de partes.

Elemento	Existen en buen estado	Existen en estado regular	Existen la mayoría en mal estado	No existen
Bancas, asientos u otros para sentarse:	<input type="checkbox"/>	<input type="checkbox"/>	<input type="checkbox"/>	<input type="checkbox"/>
Bebederos de agua:	<input type="checkbox"/>	<input type="checkbox"/>	<input type="checkbox"/>	<input type="checkbox"/>
Basureros	<input type="checkbox"/>	<input type="checkbox"/>	<input type="checkbox"/>	<input type="checkbox"/>
Escenario / explanada / para eventos	<input type="checkbox"/>	<input type="checkbox"/>	<input type="checkbox"/>	<input type="checkbox"/>
Cubiertas	<input type="checkbox"/>	<input type="checkbox"/>	<input type="checkbox"/>	<input type="checkbox"/>
Juegos infantiles:	<input type="checkbox"/>	<input type="checkbox"/>	<input type="checkbox"/>	<input type="checkbox"/>
Sanitarios:	<input type="checkbox"/>	<input type="checkbox"/>	<input type="checkbox"/>	<input type="checkbox"/>
kiosco	<input type="checkbox"/>	<input type="checkbox"/>	<input type="checkbox"/>	<input type="checkbox"/>
Hitos: arco <input type="checkbox"/> busto <input type="checkbox"/> escultura <input type="checkbox"/> otro <input type="checkbox"/>	<input type="checkbox"/>	<input type="checkbox"/>	<input type="checkbox"/>	<input type="checkbox"/>
Bici estacionamiento	<input type="checkbox"/>	<input type="checkbox"/>	<input type="checkbox"/>	<input type="checkbox"/>
Luminarias	<input type="checkbox"/>	<input type="checkbox"/>	<input type="checkbox"/>	<input type="checkbox"/>
Gimnasio al aire libre	<input type="checkbox"/>	<input type="checkbox"/>	<input type="checkbox"/>	<input type="checkbox"/>
Canchas deportivas	<input type="checkbox"/>	<input type="checkbox"/>	<input type="checkbox"/>	<input type="checkbox"/>

Cantidad 1 Especificación medidas:



Porcentaje de cobertura vegetal **26.16%**



Elementos

Elementos	Sí	No				
Cuenta con llaves de agua potable	<input type="checkbox"/>	<input type="checkbox"/>				
Existen barreras en sus zonas peatonales (1) postes, (2) anuncios, (3) casetas telefónicas, (4) mobiliario urbano dispuestos de manera incorrecta (5) irregularidad en guarnición	<input type="checkbox"/>	<input type="checkbox"/>				
Cuenta con banquetas	<input type="checkbox"/>	<input type="checkbox"/>				
Especificación medidas	<table border="0"> <tr> <td style="text-align: center;"> ----- </td> <td style="text-align: center;"> ----- </td> </tr> <tr> <td style="text-align: center;">n/a banqueta</td> <td style="text-align: center;">n/a andador</td> </tr> </table>		-----	-----	n/a banqueta	n/a andador
-----	-----					
n/a banqueta	n/a andador					
Equipamientos urbanos relevantes:	<input type="checkbox"/>	<input type="checkbox"/>				
* Especificación:	_____					

Fecha evaluación : 17 enero 2026
 ZAP IMU

*ZAP: Zonas de Atención Prioritaria *IMU: Índice de Marginación Urbana

Resultado evaluación:
Malo



M: malo, R: regular, B: bueno, MB: Muy bueno



Localización/ Sector L



SECCIÓN 1 IDENTIFICACIÓN BÁSICA

Clasificación: Espacio público con función de

infraestructura: vías urbanas (vía colectora)

Ubicación: c. Paseo real campestre

Colonia: No asignada

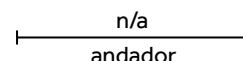
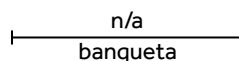
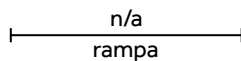
Superficie: 48.58 m²

SECCIÓN 2 CARACTERÍSTICAS

Buen estado: óptimas condiciones de uso y poca o nula necesidad de mantención. **Estado regular:** presenta daños menores como falta de movilidad o falta de alguna estructura de soporte. Permite funcionalidad parcial. Puede presentar riesgo para los niños sin supervisión de un adulto. **Mal estado:** condiciones que hacen difícil o peligroso su uso y que requieren importantes trabajos de reparación o sustitución de partes.

Elemento	Existen en buen estado	Existen en estado regular	Existen la mayoría en mal estado	No existen
Luminarias	<input type="checkbox"/>	<input type="checkbox"/>	<input type="checkbox"/>	<input type="checkbox"/>
Placa de identificación de espacio adoptado	<input type="checkbox"/>	<input type="checkbox"/>	<input type="checkbox"/>	<input type="checkbox"/>
Hitos: arco <input type="checkbox"/> busto <input type="checkbox"/> escultura <input type="checkbox"/> u otro <input type="checkbox"/>	<input type="checkbox"/>	<input type="checkbox"/>	<input type="checkbox"/>	<input type="checkbox"/>
Rampas Cantidad: ____	<input type="checkbox"/>	<input type="checkbox"/>	<input type="checkbox"/>	<input type="checkbox"/>
Cuenta con paradas de transporte público	<input type="checkbox"/>	<input type="checkbox"/>	<input type="checkbox"/>	<input type="checkbox"/>
Cuenta con banquetas	<input type="checkbox"/>	<input type="checkbox"/>	<input type="checkbox"/>	<input type="checkbox"/>

Especificación medidas:



Existen barreras en sus zonas peatonales

(1) postes, (2) anuncios, (3) casetas telefónicas, (4) mobiliario urbano dispuestos de manera incorrecta (5) irregularidad en guarnición

Equipamientos urbanos relevantes: **Sí/No**

* Especificación: _____



Porcentaje de cobertura vegetal **29.98%**

Resultado evaluación:
Regular



M: malo, R: regular, B: bueno, MB: Muy bueno

Fecha evaluación : 17 enero 2026

ZAP IMU

*ZAP: Zonas de Atención Prioritaria *IMU: Índice de Marginación Urbana

VÍAS URBANAS

IDENTIFICADOR 120



Localización/ Sector L



SECCIÓN 1 IDENTIFICACIÓN BÁSICA

Clasificación: Espacio público con función de infraestructura: vías urbanas (vía colectora)
Ubicación: c. Paseo real campestre

Colonia: No asignada

Superficie: 55.18 m²

SECCIÓN 2 CARACTERÍSTICAS

Buen estado: óptimas condiciones de uso y poca o nula necesidad de mantención. **Estado regular:** presenta daños menores como falta de movilidad o falta de alguna estructura de soporte. Permite funcionalidad parcial. Puede presentar riesgo para los niños sin supervisión de un adulto. **Mal estado:** condiciones que hacen difícil o peligroso su uso y que requieren importantes trabajos de reparación o sustitución de partes.

Elemento	Existen en buen estado	Existen en estado regular	Existen la mayoría en mal estado	No existen
Luminarias	<input type="checkbox"/>	<input type="checkbox"/>	<input type="checkbox"/>	<input type="checkbox"/>
Placa de identificación de espacio adoptado	<input type="checkbox"/>	<input type="checkbox"/>	<input type="checkbox"/>	<input type="checkbox"/>
Hitos: arco <input type="checkbox"/> busto <input type="checkbox"/> escultura <input type="checkbox"/> u otro <input type="checkbox"/>	<input type="checkbox"/>	<input type="checkbox"/>	<input type="checkbox"/>	<input type="checkbox"/>
Rampas Cantidad: ____	<input type="checkbox"/>	<input type="checkbox"/>	<input type="checkbox"/>	<input type="checkbox"/>
Cuenta con paradas de transporte público	<input type="checkbox"/>	<input type="checkbox"/>	<input type="checkbox"/>	<input type="checkbox"/>
Cuenta con banquetas	<input type="checkbox"/>	<input type="checkbox"/>	<input type="checkbox"/>	<input type="checkbox"/>

Especificación medidas:

n/a
rampa

n/a
banqueta

n/a
andador

Existen barreras en sus zonas peatonales

(1) postes, (2) anuncios, (3) casetas telefónicas, (4) mobiliario urbano dispuestos de manera incorrecta (5) irregularidad en guarnición

Equipamientos urbanos relevantes: Sí/No

* Especificación: _____



Porcentaje de cobertura vegetal **43.88%**

Resultado evaluación:
Regular



M: malo, R: regular, B: bueno, MB: Muy bueno

Fecha evaluación : 14 octubre 2025

ZAP IMU

*ZAP: Zonas de Atención Prioritaria *IMU: Índice de Marginación Urbana

VÍAS URBANAS

IDENTIFICADOR 121



Localización/ Sector L



SECCIÓN 1 IDENTIFICACIÓN BÁSICA

Clasificación: Espacio público con función de infraestructura: vías urbanas (vía colectora)

Ubicación: c. Paseo real campestre

Colonia: No asignada

Superficie: 420.16 m²

SECCIÓN 2 CARACTERÍSTICAS

Buen estado: óptimas condiciones de uso y poca o nula necesidad de mantención. **Estado regular:** presenta daños menores como falta de movilidad o falta de alguna estructura de soporte. Permite funcionalidad parcial. Puede presentar riesgo para los niños sin supervisión de un adulto. **Mal estado:** condiciones que hacen difícil o peligroso su uso y que requieren importantes trabajos de reparación o sustitución de partes.

Elemento	Existen en buen estado	Existen en estado regular	Existen la mayoría en mal estado	No existen
Luminarias	<input type="checkbox"/>	<input type="checkbox"/>	<input type="checkbox"/>	<input type="checkbox"/>
Placa de identificación de espacio adoptado	<input type="checkbox"/>	<input type="checkbox"/>	<input type="checkbox"/>	<input type="checkbox"/>
Hitos: arco <input type="checkbox"/> busto <input type="checkbox"/> escultura <input type="checkbox"/> u otro <input type="checkbox"/>	<input type="checkbox"/>	<input type="checkbox"/>	<input type="checkbox"/>	<input type="checkbox"/>
Rampas Cantidad: <u>1</u>	<input type="checkbox"/>	<input type="checkbox"/>	<input type="checkbox"/>	<input type="checkbox"/>
Cuenta con paradas de transporte público	<input type="checkbox"/>	<input type="checkbox"/>	<input type="checkbox"/>	<input type="checkbox"/>
Cuenta con banquetas	<input type="checkbox"/>	<input type="checkbox"/>	<input type="checkbox"/>	<input type="checkbox"/>

Especificación medidas:

n/a
rampa

2.5 m
banqueta

n/a
andador

Existen barreras en sus zonas peatonales

(1) postes, (2) anuncios, (3) casetas telefónicas, (4) mobiliario urbano dispuestos de manera incorrecta (5) irregularidad en guarnición

Equipamientos urbanos relevantes: **Sí/No**

* Especificación: _____



Porcentaje de cobertura vegetal **18.51%**

Resultado evaluación:
Regular



M: malo, R: regular, B: bueno, MB: Muy bueno

Fecha evaluación : 17 enero 2026

ZAP IMU

*ZAP: Zonas de Atención Prioritaria *IMU: Índice de Marginación Urbana

VÍAS URBANAS

IDENTIFICADOR 122



Localización/ Sector L



SECCIÓN 1 IDENTIFICACIÓN BÁSICA

Clasificación: Espacio público con función de infraestructura: vías urbanas (vía colectora)

Ubicación: c. Paseo real campestre

Colonia: No asignada

Superficie: 292.91 m²

SECCIÓN 2 CARACTERÍSTICAS

Buen estado: óptimas condiciones de uso y poca o nula necesidad de mantención. **Estado regular:** presenta daños menores como falta de movilidad o falta de alguna estructura de soporte. Permite funcionalidad parcial. Puede presentar riesgo para los niños sin supervisión de un adulto. **Mal estado:** condiciones que hacen difícil o peligroso su uso y que requieren importantes trabajos de reparación o sustitución de partes.

Elemento	Existen en buen estado	Existen en estado regular	Existen la mayoría en mal estado	No existen
Luminarias	<input type="checkbox"/>	<input type="checkbox"/>	<input type="checkbox"/>	<input type="checkbox"/>
Placa de identificación de espacio adoptado	<input type="checkbox"/>	<input type="checkbox"/>	<input type="checkbox"/>	<input type="checkbox"/>
Hitos: arco <input type="checkbox"/> busto <input type="checkbox"/> escultura <input type="checkbox"/> u otro <input type="checkbox"/>	<input type="checkbox"/>	<input type="checkbox"/>	<input type="checkbox"/>	<input type="checkbox"/>
Rampas Cantidad: <u>1</u>	<input type="checkbox"/>	<input type="checkbox"/>	<input type="checkbox"/>	<input type="checkbox"/>
Cuenta con paradas de transporte público	<input type="checkbox"/>	<input type="checkbox"/>	<input type="checkbox"/>	<input type="checkbox"/>
Cuenta con banquetas	<input type="checkbox"/>	<input type="checkbox"/>	<input type="checkbox"/>	<input type="checkbox"/>

Especificación medidas:

n/a
rampa

2.5 m
banqueta

n/a
andador

Existen barreras en sus zonas peatonales

(1) postes, (2) anuncios, (3) casetas telefónicas, (4) mobiliario urbano dispuestos de manera incorrecta (5) irregularidad en guarnición

Equipamientos urbanos relevantes: **Sí/No**

* Especificación: _____



Porcentaje de cobertura vegetal **22.53%**



M: malo, R: regular, B: bueno, MB: Muy bueno

Fecha evaluación : 17 enero 2026

ZAP IMU

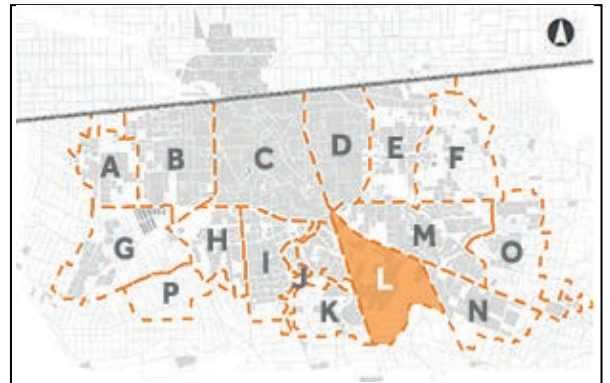
*ZAP: Zonas de Atención Prioritaria *IMU: Índice de Marginación Urbana

VÍAS URBANAS

IDENTIFICADOR 123



Localización/ Sector L



SECCIÓN 1 IDENTIFICACIÓN BÁSICA

Clasificación: Espacio público con función de infraestructura: vías urbanas (vía colectora)
 Ubicación: C. Paseo real campestre
 Colonia: No asignada
 Superficie: 148.12 m²

SECCIÓN 2 CARACTERÍSTICAS

Buen estado: óptimas condiciones de uso y poca o nula necesidad de mantención. **Estado regular:** presenta daños menores como falta de movilidad o falta de alguna estructura de soporte. Permite funcionalidad parcial. Puede presentar riesgo para los niños sin supervisión de un adulto. **Mal estado:** condiciones que hacen difícil o peligroso su uso y que requieren importantes trabajos de reparación o sustitución de partes.

Elemento	Existen en buen estado	Existen en estado regular	Existen la mayoría en mal estado	No existen
Luminarias	<input type="checkbox"/>	<input type="checkbox"/>	<input type="checkbox"/>	<input type="checkbox"/>
Placa de identificación de espacio adoptado	<input type="checkbox"/>	<input type="checkbox"/>	<input type="checkbox"/>	<input type="checkbox"/>
Hitos: arco <input type="checkbox"/> busto <input type="checkbox"/> escultura <input type="checkbox"/> u otro <input type="checkbox"/>	<input type="checkbox"/>	<input type="checkbox"/>	<input type="checkbox"/>	<input type="checkbox"/>
Rampas Cantidad: _____	<input type="checkbox"/>	<input type="checkbox"/>	<input type="checkbox"/>	<input type="checkbox"/>
Cuenta con paradas de transporte público	<input type="checkbox"/>	<input type="checkbox"/>	<input type="checkbox"/>	<input type="checkbox"/>
Cuenta con banquetas	<input type="checkbox"/>	<input type="checkbox"/>	<input type="checkbox"/>	<input type="checkbox"/>

Especificación medidas:

n/a
rampa

n/a
banqueta

n/a
andador

Existen barreras en sus zonas peatonales

(1) postes, (2) anuncios, (3) casetas telefónicas, (4) mobiliario urbano dispuestos de manera incorrecta (5) irregularidad en guarnición

Equipamientos urbanos relevantes: **Sí/No**

* Especificación: _____



Porcentaje de cobertura vegetal **5.17%**

Resultado evaluación:



M: malo, R: regular, B: bueno, MB: Muy bueno

Fecha evaluación : 17 enero 2026

ZAP IMU

*ZAP: Zonas de Atención Prioritaria *IMU: Índice de Marginación Urbana

ÁREA VERDE URBANA (PARQUE)

IDENTIFICADOR **124**



Localización/ Sector L



SECCIÓN 1 IDENTIFICACIÓN BÁSICA

Clasificación: Espacio público con función de equipamiento público: área verde urbana (parque)
 Dirección: C. Paseo real campestre y C. Alholva
 Colonia: No asignada

Superficie: 1,027.01 m²

Sin cerco perimetral Con cerco perimetral

SECCIÓN 2 CARACTERÍSTICAS

Buen estado: óptimas condiciones de uso y poca o nula necesidad de mantención. **Estado regular:** presenta daños menores como falta de movilidad o falta de alguna estructura de soporte. Permite funcionalidad parcial. Puede presentar riesgo para los niños sin supervisión de un adulto. **Mal estado:** condiciones que hacen difícil o peligroso su uso y que requieren importantes trabajos de reparación o sustitución de partes.

Elemento	Existen en buen estado	Existen en estado regular	Existen la mayoría en mal estado	No existen
Bancas, asientos u otros para sentarse:	<input type="checkbox"/>	<input type="checkbox"/>	<input type="checkbox"/>	<input type="checkbox"/>
Bebedores de agua:	<input type="checkbox"/>	<input type="checkbox"/>	<input type="checkbox"/>	<input type="checkbox"/>
Basureros	<input type="checkbox"/>	<input type="checkbox"/>	<input type="checkbox"/>	<input type="checkbox"/>
Escenario / explanada / para eventos	<input type="checkbox"/>	<input type="checkbox"/>	<input type="checkbox"/>	<input type="checkbox"/>
Cubiertas	<input type="checkbox"/>	<input type="checkbox"/>	<input type="checkbox"/>	<input type="checkbox"/>
Juegos infantiles:	<input type="checkbox"/>	<input type="checkbox"/>	<input type="checkbox"/>	<input type="checkbox"/>
Sanitarios:	<input type="checkbox"/>	<input type="checkbox"/>	<input type="checkbox"/>	<input type="checkbox"/>
kiosco	<input type="checkbox"/>	<input type="checkbox"/>	<input type="checkbox"/>	<input type="checkbox"/>
Hitos: arco <input type="checkbox"/> busto <input type="checkbox"/> escultura <input type="checkbox"/> otro <input type="checkbox"/>	<input type="checkbox"/>	<input type="checkbox"/>	<input type="checkbox"/>	<input type="checkbox"/>
Bici estacionamiento	<input type="checkbox"/>	<input type="checkbox"/>	<input type="checkbox"/>	<input type="checkbox"/>
Luminarias	<input type="checkbox"/>	<input type="checkbox"/>	<input type="checkbox"/>	<input type="checkbox"/>
Gimnasio al aire libre	<input type="checkbox"/>	<input type="checkbox"/>	<input type="checkbox"/>	<input type="checkbox"/>

Porcentaje de cobertura vegetal **21.64%**

Elementos



Cuenta con llaves de agua potable Sí No

Existen barreras en sus zonas peatonales Sí No
 (1) postes, (2) anuncios, (3) casetas telefónicas, (4) mobiliario urbano dispuestos de manera incorrecta (5) irregularidad en guarnición

Cuenta con banquetas Sí No

Especificación medidas 1.5 m 1.9 m
banqueta andador

Equipamientos urbanos relevantes: Sí No

* Especificación: _____

Fecha evaluación : 17 enero 2026
 ZAP IMU
*ZAP: Zonas de Atención Prioritaria *IMU: Índice de Marginación Urbana

Resultado evaluación:

M
R
B
MB

M: malo, R: regular, B: bueno, MB: Muy bueno

VÍAS URBANAS

IDENTIFICADOR 125

Localización/ Sector L



SECCIÓN 1 IDENTIFICACIÓN BÁSICA

Clasificación: Espacio público con función de infraestructura: vías urbanas (vía colectora)

Ubicación: C. Paseo real campestre

Colonia: No asignada

Superficie: 259.42 m²

SECCIÓN 2 CARACTERÍSTICAS

Buen estado: óptimas condiciones de uso y poca o nula necesidad de mantenimiento. **Estado regular:** presenta daños menores como falta de movilidad o falta de alguna estructura de soporte. Permite funcionalidad parcial. Puede presentar riesgo para los niños sin supervisión de un adulto. **Mal estado:** condiciones que hacen difícil o peligroso su uso y que requieren importantes trabajos de reparación o sustitución de partes.

Elemento	Existen en buen estado	Existen en estado regular	Existen la mayoría en mal estado	No existen
Luminarias	<input type="checkbox"/>	<input type="checkbox"/>	<input type="checkbox"/>	<input type="checkbox"/>
Placa de identificación de espacio adoptado	<input type="checkbox"/>	<input type="checkbox"/>	<input type="checkbox"/>	<input type="checkbox"/>
Hitos: arco <input type="checkbox"/> busto <input type="checkbox"/> escultura <input type="checkbox"/> u otro <input type="checkbox"/>	<input type="checkbox"/>	<input type="checkbox"/>	<input type="checkbox"/>	<input type="checkbox"/>
Rampas Cantidad: ____	<input type="checkbox"/>	<input type="checkbox"/>	<input type="checkbox"/>	<input type="checkbox"/>
Cuenta con paradas de transporte público	<input type="checkbox"/>	<input type="checkbox"/>	<input type="checkbox"/>	<input type="checkbox"/>
Cuenta con banquetas	<input type="checkbox"/>	<input type="checkbox"/>	<input type="checkbox"/>	<input type="checkbox"/>

Especificación medidas: n/a
rampa 0.7 m
banqueta n/a
andador

Existen barreras en sus zonas peatonales

(1) postes, (2) anuncios, (3) casetas telefónicas, (4) mobiliario urbano dispuestos de manera incorrecta (5) irregularidad en guarnición

Equipamientos urbanos relevantes: **Sí/No**

* Especificación: _____



Porcentaje de cobertura vegetal **0%**

Resultado evaluación:

M

R

B

MB

M: malo, R: regular, B: bueno, MB: Muy bueno

Fecha evaluación : 17 enero 2026

ZAP IMU

*ZAP: Zonas de Atención Prioritaria *IMU: Índice de Marginación Urbana

ÁREA VERDE URBANA (PARQUE)

IDENTIFICADOR 126



Localización/ Sector L

SECCIÓN 1 IDENTIFICACIÓN BÁSICA

Clasificación: Espacio público con función de equipamiento público: área verde urbana (parque)
 Dirección: C. Paseo real campestre y C. Alholva
 Colonia: No asignada

Superficie: 1,027.01 m²

Sin cerco perimetral Con cerco perimetral

SECCIÓN 2 CARACTERÍSTICAS

Buen estado: óptimas condiciones de uso y poca o nula necesidad de mantención. **Estado regular:** presenta daños menores como falta de movilidad o falta de alguna estructura de soporte. Permite funcionalidad parcial. Puede presentar riesgo para los niños sin supervisión de un adulto. **Mal estado:** condiciones que hacen difícil o peligroso su uso y que requieren importantes trabajos de reparación o sustitución de partes.



Elemento	Existen en buen estado	Existen en estado regular	Existen la mayoría en mal estado	No existen
Bancas, asientos u otros para sentarse:	<input type="checkbox"/>	<input type="checkbox"/>	<input type="checkbox"/>	<input type="checkbox"/>
Bebedores de agua:	<input type="checkbox"/>	<input type="checkbox"/>	<input type="checkbox"/>	<input type="checkbox"/>
Basureros	<input type="checkbox"/>	<input type="checkbox"/>	<input type="checkbox"/>	<input type="checkbox"/>
Escenario / explanada / para eventos	<input type="checkbox"/>	<input type="checkbox"/>	<input type="checkbox"/>	<input type="checkbox"/>
Cubiertas	<input type="checkbox"/>	<input type="checkbox"/>	<input type="checkbox"/>	<input type="checkbox"/>
Juegos infantiles:	<input type="checkbox"/>	<input type="checkbox"/>	<input type="checkbox"/>	<input type="checkbox"/>
Sanitarios:	<input type="checkbox"/>	<input type="checkbox"/>	<input type="checkbox"/>	<input type="checkbox"/>
kiosco	<input type="checkbox"/>	<input type="checkbox"/>	<input type="checkbox"/>	<input type="checkbox"/>
Hitos: arco <input type="checkbox"/> busto <input type="checkbox"/> escultura <input type="checkbox"/> otro <input type="checkbox"/>	<input type="checkbox"/>	<input type="checkbox"/>	<input type="checkbox"/>	<input type="checkbox"/>
Bici estacionamiento	<input type="checkbox"/>	<input type="checkbox"/>	<input type="checkbox"/>	<input type="checkbox"/>
Luminarias	<input type="checkbox"/>	<input type="checkbox"/>	<input type="checkbox"/>	<input type="checkbox"/>
Gimnasio al aire libre	<input type="checkbox"/>	<input type="checkbox"/>	<input type="checkbox"/>	<input type="checkbox"/>

Porcentaje de cobertura vegetal **21.64%**

Elementos



Cuenta con llaves de agua potable Sí No

Existen barreras en sus zonas peatonales Sí No
 (1) postes, (2) anuncios, (3) casetas telefónicas, (4) mobiliario urbano dispuestos de manera incorrecta (5) irregularidad en guarnición

Cuenta con banquetas Sí No

Especificación medidas 1.5 m 1.9 m
banqueta andador

Equipamientos urbanos relevantes: Sí No

* Especificación: _____

Fecha evaluación : 17 enero 2026
 ZAP IMU
*ZAP: Zonas de Atención Prioritaria *IMU: Índice de Marginación Urbana

Resultado evaluación:

M: malo, R: regular, B: bueno, MB: Muy bueno

VÍAS URBANAS

IDENTIFICADOR 127



Localización/ Sector L



SECCIÓN 1 IDENTIFICACIÓN BÁSICA

Clasificación: Espacio público con función de

infraestructura: vías urbanas (vía colectora)

Ubicación: C. Río san francisco y Av. Tomillo

Colonia: Coto sur

Superficie: 319.83 m²

SECCIÓN 2 CARACTERÍSTICAS

Buen estado: óptimas condiciones de uso y poca o nula necesidad de mantención. **Estado regular:** presenta daños menores como falta de movilidad o falta de alguna estructura de soporte. Permite funcionalidad parcial. Puede presentar riesgo para los niños sin supervisión de un adulto. **Mal estado:** condiciones que hacen difícil o peligroso su uso y que requieren importantes trabajos de reparación o sustitución de partes.

Elemento	Existen en buen estado	Existen en estado regular	Existen la mayoría en mal estado	No existen
Luminarias	<input type="checkbox"/>	<input type="checkbox"/>	<input type="checkbox"/>	<input type="checkbox"/>
Placa de identificación de espacio adoptado	<input type="checkbox"/>	<input type="checkbox"/>	<input type="checkbox"/>	<input type="checkbox"/>
Hitos: arco <input type="checkbox"/> busto <input type="checkbox"/> escultura <input type="checkbox"/> u otro <input type="checkbox"/>	<input type="checkbox"/>	<input type="checkbox"/>	<input type="checkbox"/>	<input type="checkbox"/>
Rampas Cantidad: ____	<input type="checkbox"/>	<input type="checkbox"/>	<input type="checkbox"/>	<input type="checkbox"/>
Cuenta con paradas de transporte público	<input type="checkbox"/>	<input type="checkbox"/>	<input type="checkbox"/>	<input type="checkbox"/>
Cuenta con banquetas	<input type="checkbox"/>	<input type="checkbox"/>	<input type="checkbox"/>	<input type="checkbox"/>

Especificación medidas:

n/a
rampa

pendiente
banqueta

n/a
andador

Existen barreras en sus zonas peatonales

(1) postes, (2) anuncios, (3) casetas telefónicas, (4) mobiliario urbano dispuestos de manera incorrecta (5) irregularidad en guarnición

Equipamientos urbanos relevantes: **Sí/No**

* Especificación: _____



Porcentaje de cobertura vegetal **13.40%**

Resultado evaluación:



M: malo, R: regular, B: bueno, MB: Muy bueno

Fecha evaluación : 17 enero 2026

ZAP IMU

*ZAP: Zonas de Atención Prioritaria *IMU: Índice de Marginación Urbana

VÍAS URBANAS

IDENTIFICADOR 128



Localización/ Sector L



SECCIÓN 1 IDENTIFICACIÓN BÁSICA

Clasificación: Espacio público con función de infraestructura: vías urbanas (vía eje colectora)
 Ubicación: C. Río san francisco y Av. Tomillo
 Colonia: Coto sur
 Superficie: 73.37 m²

SECCIÓN 2 CARACTERÍSTICAS

Buen estado: óptimas condiciones de uso y poca o nula necesidad de mantención. **Estado regular:** presenta daños menores como falta de movilidad o falta de alguna estructura de soporte. Permite funcionalidad parcial. Puede presentar riesgo para los niños sin supervisión de un adulto. **Mal estado:** condiciones que hacen difícil o peligroso su uso y que requieren importantes trabajos de reparación o sustitución de partes.

Elemento	Existen en buen estado	Existen en estado regular	Existen la mayoría en mal estado	No existen
Luminarias	<input type="checkbox"/>	<input type="checkbox"/>	<input type="checkbox"/>	<input type="checkbox"/>
Placa de identificación de espacio adoptado	<input type="checkbox"/>	<input type="checkbox"/>	<input type="checkbox"/>	<input type="checkbox"/>
Hitos: arco <input type="checkbox"/> busto <input type="checkbox"/> escultura <input type="checkbox"/> u otro <input type="checkbox"/>	<input type="checkbox"/>	<input type="checkbox"/>	<input type="checkbox"/>	<input type="checkbox"/>
Rampas Cantidad: ____	<input type="checkbox"/>	<input type="checkbox"/>	<input type="checkbox"/>	<input type="checkbox"/>
Cuenta con paradas de transporte público	<input type="checkbox"/>	<input type="checkbox"/>	<input type="checkbox"/>	<input type="checkbox"/>
Cuenta con banquetas	<input type="checkbox"/>	<input type="checkbox"/>	<input type="checkbox"/>	<input type="checkbox"/>

Especificación medidas: n/a n/a n/a
rampa banqueta andador

Existen barreras en sus zonas peatonales

(1) postes, (2) anuncios, (3) casetas telefónicas, (4) mobiliario urbano dispuestos de manera incorrecta (5) irregularidad en guarnición

Equipamientos urbanos relevantes: **Sí/No**

* Especificación: _____



Porcentaje de cobertura vegetal **0%**

Resultado evaluación:



M: malo, R: regular, B: bueno, MB: Muy bueno

Fecha evaluación : 17 enero 2026

ZAP IMU

*ZAP: Zonas de Atención Prioritaria *IMU: Índice de Marginación Urbana

Sector M

AMP. FRAC. BUGAMBILIAS
AMPLIACION VILLA FLORIDA
BONATERRA RESIDENCIAL
COL. PARRA
DESARROLLO COMERCIAL NUEVO MEXICALI
DESARROLLO HABITACIONAL RESIDENCIAL NATURA
EL CONDOR
EL SAHUARO
EL VIGIA
ELISAURA
ENTRE DOS RIOS
FCO. I. MADERO PARCELA 74 (IEB
FRACC. ALTARIA PRIMERA SECCION
FRACC. ALTARIA SEGUNDA SECCION
FRACC. BUGAMBILIAS
FRACC. HACIENDA DEL RIO
FRACC. HUERTAS DEL SOL
FRACC. MEXICALI SECCION I
FRACC. MEXICALI SECCION II
FRACC. ORQUIDEA
FRACC. PRADERAS DEL SOL
FRACC. PUNTA ESTRELLA
FRACC. RESID. CASA BLANCA
FRACC. RESID. VILLAFLORIDA
FRACC. RESIDENCIAL DEL RIO
FRACC. SAN ESTEBAN
FRACC. VALLE DEL PEDREGAL CUARTA ETAPA
FRACC. VALLE DEL PEDREGAL PRIMERA ETAPA
FRACC. VALLE DEL PEDREGAL QUINTA ETAPA
FRACC. VALLE DEL PEDREGAL SEGUNDA ETAPA
FRACC. VALLE DEL PEDREGAL SEPTIMA ETAPA
FRACC. VALLE DEL PEDREGAL SEXTA ETAPA
FRACC. VALLE DEL PEDREGAL TERCERA ETAPA
FRACC. VICTORIA RESIDENCIAL
FRACC. VICTORIA RESIDENCIAL SEGUNDA SECCION
FRACC. VILLAS DE CORTEZ
FRACC. VILLAS DE LA REPUBLICA
FRACC. VIVIENDA MAGISTERIAL

Colonias

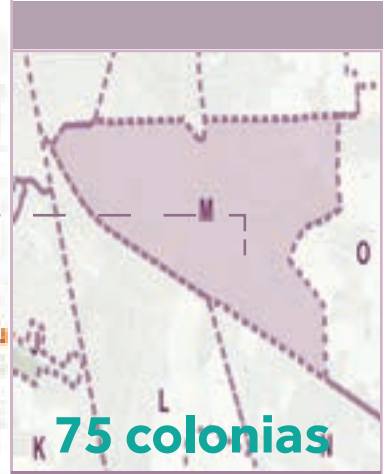
Sector M

FRONTERA
GONZALEZ ORTEGA
GONZALEZ ORTEGA NORTE
GONZALEZ ORTEGA PONIENTE
GRANJAS NUEVAS
HACIENDA DEL SOL
HARO BARNETT
IGNACIO ALLENDE
IND. MAQ. (LAS CALIFORNIAS)
LADRILLEROS ISLAS AGRARIAS
MEXICALI DEL SOL DES. URBANO
MIRASOL
NUEVO MEXICALI
P I M S A II
PARQUE IND. NELSON
PARQUE IND. PIMSA III
PASEOS DEL SOL
PEDREGAL TURQUESA
PRIMERO DE MAYO
PRIV. ELISAURA
QUINTA ALCAZAR DE TOLEDO
RESID. LOS LAURELES
SANTA SOFIA
SOLIDARIDAD MEXICALI
TAVIZON SILVA
TERRA RESIDENCIAL
UNIDAD PIONEROS
VALLE DEL COLORADO
VALLE DORADO
VENUSTIANO CARRANZA
VILLA DEL ROBLE
VILLA FLOR
VILLA TOLEDO PRIMERA ETAPA
VILLA TOLEDO SEGUNDA ETAPA
VILLA VERDE
VILLAS DEL COLORADO
VILLAS RESIDENCIAL COLORADO

Colonias



SECTOR
M



75 colonias

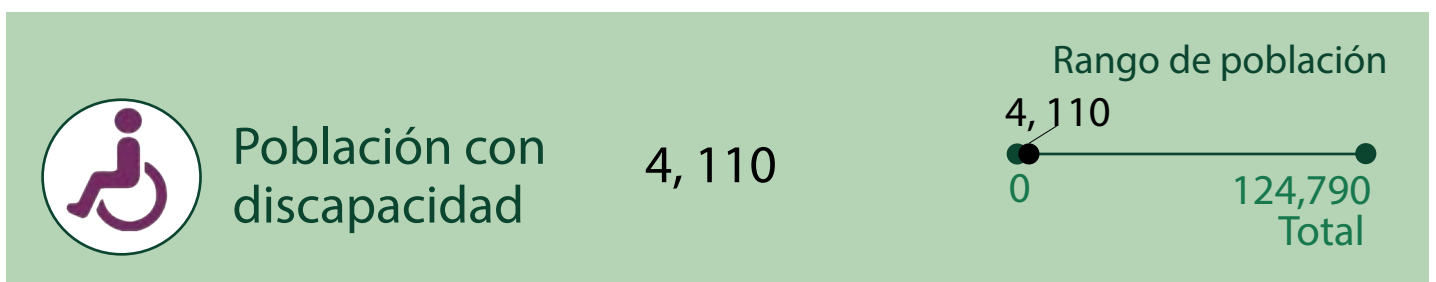
Población total: **124,790**  Superficie territorial: **231,42657 m²**



Total masculina:
61,998

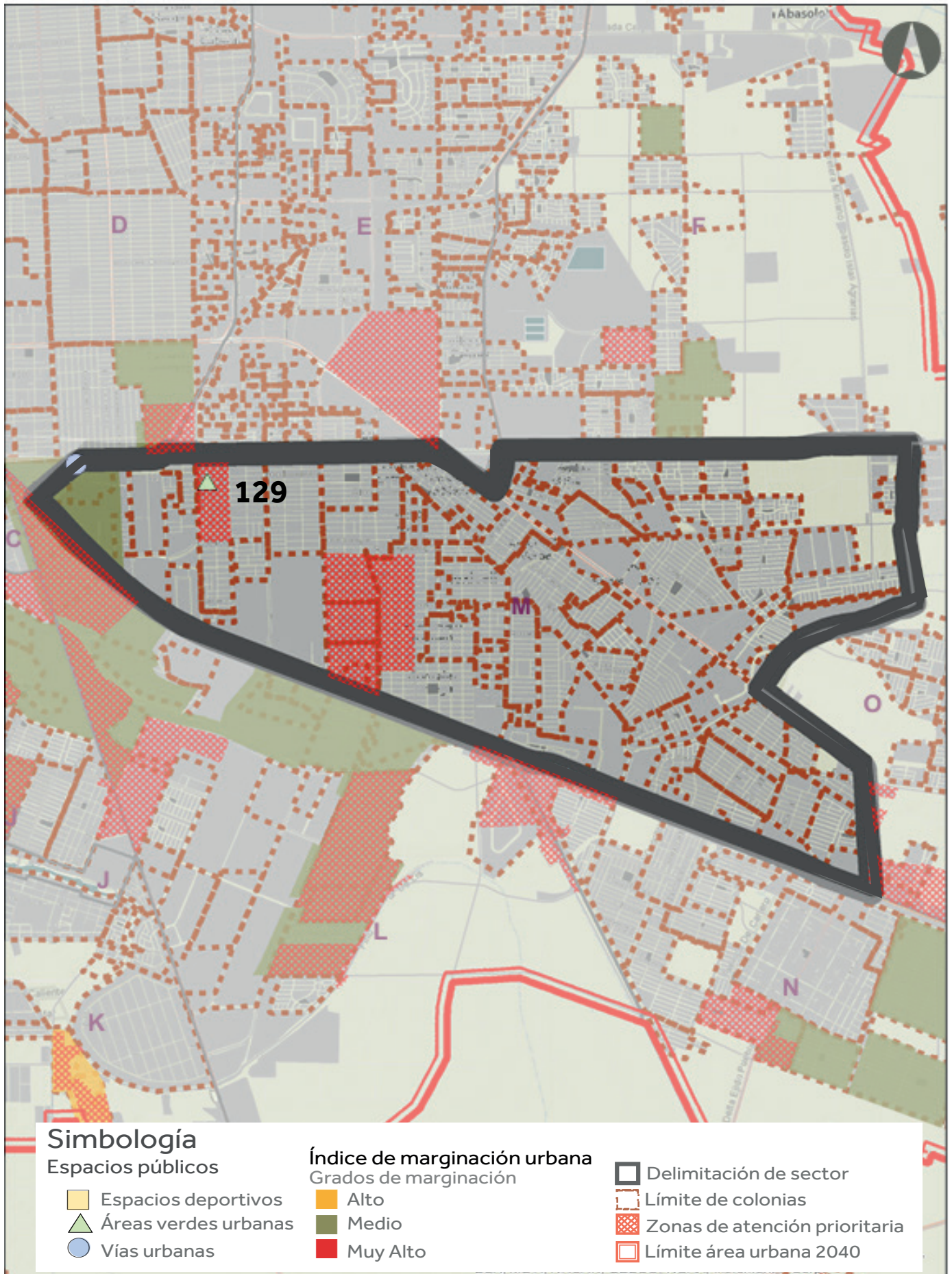


Total femenina:
62,557



Sector M

Mapa de espacios públicos en zonas de atención prioritaria y con índice de marginación urbana medio, alto y muy alto en el sector "M" de Mexicali.



ÁREA VERDE URBANA (PARQUE)

IDENTIFICADOR **129**



Localización/ Sector M



SECCIÓN 1 IDENTIFICACIÓN BÁSICA

Clasificación: Espacio público con función de equipamiento público: área verde urbana (parque)

Dirección: c. Periferico Oriente

Colonia: carranza

Superficie: 4,200.87 m²

Sin cerco perimetral Con cerco perimetral

SECCIÓN 2 CARACTERÍSTICAS

Buen estado: óptimas condiciones de uso y poca o nula necesidad de mantención. **Estado regular:** presenta daños menores como falta de movilidad o falta de alguna estructura de soporte. Permite funcionalidad parcial. Puede presentar riesgo para los niños sin supervisión de un adulto. **Mal estado:** condiciones que hacen difícil o peligroso su uso y que requieren importantes trabajos de reparación o sustitución de partes.

Elemento	Existen en buen estado	Existen en estado regular	Existen la mayoría en mal estado	No existen
Bancas, asientos u otros para sentarse:	<input type="checkbox"/>	<input checked="" type="checkbox"/>	<input type="checkbox"/>	<input type="checkbox"/>
Bebederos de agua:	<input type="checkbox"/>	<input type="checkbox"/>	<input type="checkbox"/>	<input checked="" type="checkbox"/>
Basureros	<input type="checkbox"/>	<input type="checkbox"/>	<input type="checkbox"/>	<input checked="" type="checkbox"/>
Escenario / explanada / para eventos	<input type="checkbox"/>	<input type="checkbox"/>	<input type="checkbox"/>	<input checked="" type="checkbox"/>
Cubiertas	<input checked="" type="checkbox"/>	<input type="checkbox"/>	<input type="checkbox"/>	<input type="checkbox"/>
Juegos infantiles:	<input type="checkbox"/>	<input type="checkbox"/>	<input checked="" type="checkbox"/>	<input type="checkbox"/>
Sanitarios:	<input type="checkbox"/>	<input type="checkbox"/>	<input type="checkbox"/>	<input checked="" type="checkbox"/>
kiosco	<input type="checkbox"/>	<input type="checkbox"/>	<input type="checkbox"/>	<input checked="" type="checkbox"/>
Hitos: arco <input type="checkbox"/> busto <input type="checkbox"/> escultura <input type="checkbox"/> otro <input type="checkbox"/>	<input type="checkbox"/>	<input type="checkbox"/>	<input type="checkbox"/>	<input checked="" type="checkbox"/>
Bici estacionamiento	<input type="checkbox"/>	<input type="checkbox"/>	<input type="checkbox"/>	<input checked="" type="checkbox"/>
Luminarias	<input type="checkbox"/>	<input checked="" type="checkbox"/>	<input type="checkbox"/>	<input type="checkbox"/>
Gimnasio al aire libre	<input type="checkbox"/>	<input type="checkbox"/>	<input type="checkbox"/>	<input checked="" type="checkbox"/>

Porcentaje de cobertura vegetal **13.99%**

Elementos



	Sí	No
Cuenta con llaves de agua potable	<input type="checkbox"/>	<input checked="" type="checkbox"/>
Existen barreras en sus zonas peatonales (1) postes, (2) anuncios, (3) casetas telefónicas, (4) mobiliario urbano dispuestos de manera incorrecta (5) irregularidad en guarnición	<input checked="" type="checkbox"/>	<input type="checkbox"/>
Cuenta con banquetas	<input checked="" type="checkbox"/>	<input type="checkbox"/>
Especificación medidas 1.6m banqueta solo un lado andador	<input type="checkbox"/>	<input type="checkbox"/>
Equipamientos urbanos relevantes:	<input type="checkbox"/>	<input checked="" type="checkbox"/>
* Especificación: _____		

Fecha evaluación : 4 febrero 2025

ZAP IMU

*ZAP: Zonas de Atención Prioritaria *IMU: Índice de Marginación Urbana

Resultado evaluación:
Malo



M: malo, R: regular, B: bueno, MB: Muy bueno

Sector N

COL. AMPLIACION EJIDO PUEBLA AMPLIACION

COLONIA SANTA FE

EJIDO PUEBLA

FRACC. ANGELES DE PUEBLA

FRACC. PARAJES DE PUEBLA

FRACC. RINCONES DE PUEBLA

FRACC. SOL DE PUEBLA

MISION DE PUEBLA

MONARCAS RESIDENCIAL PRIMERA ETAPA

MONARCAS RESIDENCIAL SEGUNDA ETAPA

PARAJES DE PUEBLA SEGUNDA SECCION ETAPA 1

PARAJES DE PUEBLA SEGUNDA SECCION ETAPA 2

PARAJES DE PUEBLA SEGUNDA SECCION ETAPA 3

VALLE DE PUEBLA CUARTA ETAPA

VALLE DE PUEBLA OCTAVA ETAPA

VALLE DE PUEBLA PRIMERA ETAPA

VALLE DE PUEBLA QUINTA ETAPA

VALLE DE PUEBLA SEGUNDA ETAPA

VALLE DE PUEBLA SEPTIMA ETAPA

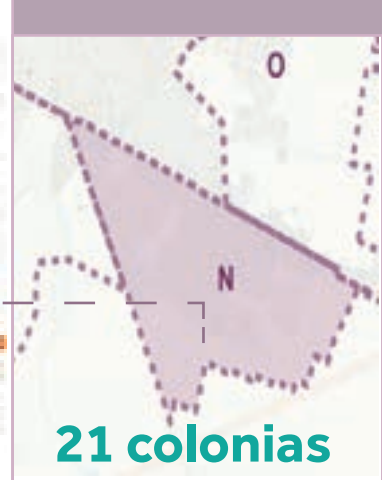
VALLE DE PUEBLA SEXTA ETAPA


VALLE DE PUEBLA TERCERA ETAPA

Colonias



SECTOR
N




Población total: **69,304**  Superficie territorial: 144,12636m²



Total masculina:
35,141

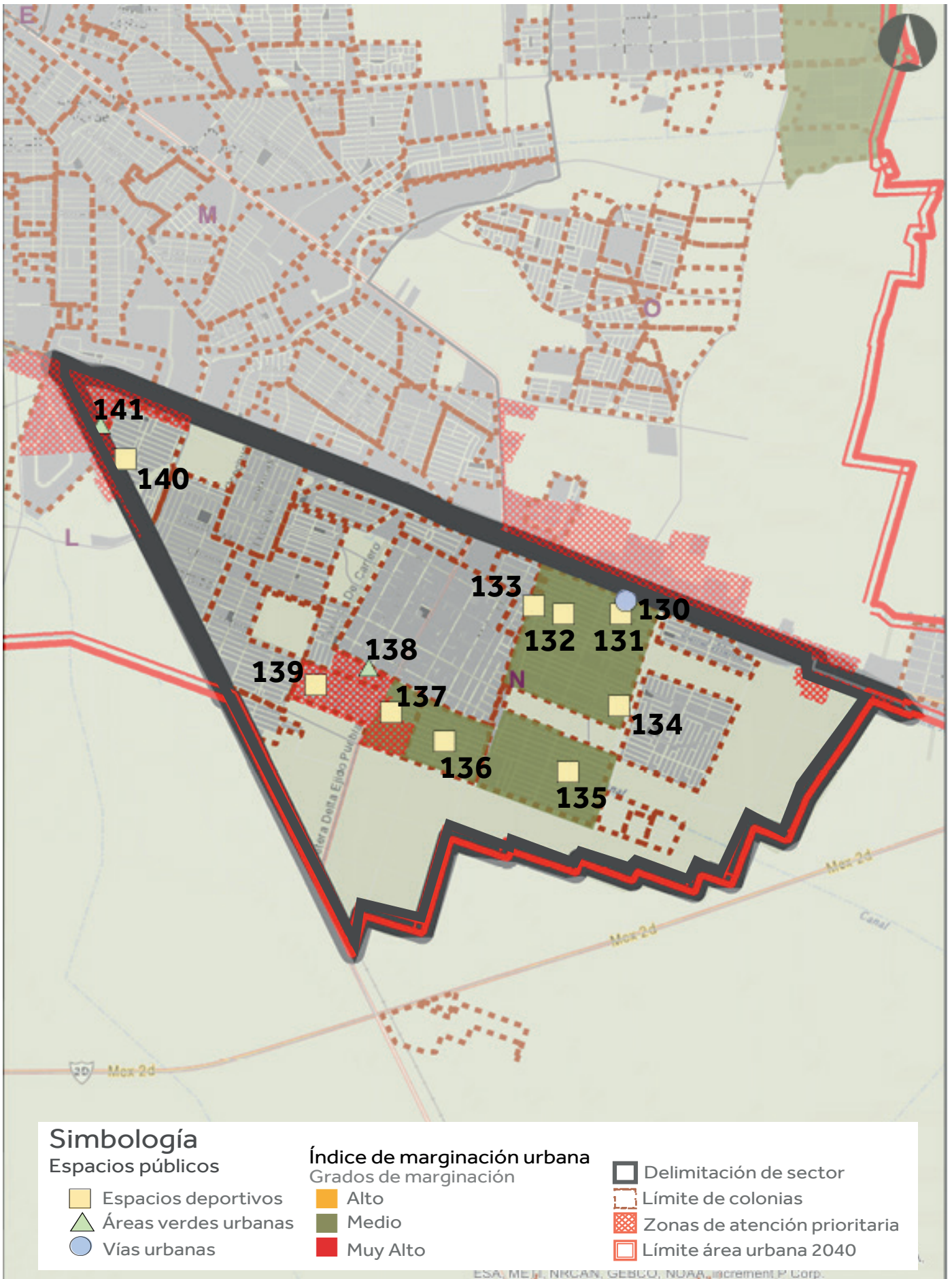


Total femenina:
34,078



Sector N

Mapa de espacios públicos en zonas de atención prioritaria y con índice de marginación urbana medio, alto y muy alto en el sector "N" de Mexicali.



ESPACIO DEPORTIVO IDENTIFICADOR 131



Localización/ Sector N

SECCIÓN 1 IDENTIFICACIÓN BÁSICA

Clasificación: Espacio público con función de equipamiento público: Espacio deportivo

Dirección: calz. Heroica de Puebla y av. Atlixco

Colonia: Fracc. Angeles de Puebla

Superficie: 6,032.70 m²

Sin cerco perimetral Con cerco perimetral

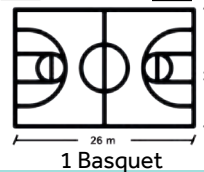


SECCIÓN 2 CARACTERÍSTICAS

Buen estado: óptimas condiciones de uso y poca o nula necesidad de mantención. **Estado regular:** presenta daños menores como falta de movilidad o falta de alguna estructura de soporte. Permite funcionalidad parcial. Puede presentar riesgo para los niños sin supervisión de un adulto. **Mal estado:** condiciones que hacen difícil o peligroso su uso y que requieren importantes trabajos de reparación o sustitución de partes.

Elemento	Existen en buen estado	Existen en estado regular	Existen la mayoría en mal estado	No existen
Bancas, asientos u otros para sentarse:	<input type="checkbox"/>	<input type="checkbox"/>	<input type="checkbox"/>	<input type="checkbox"/>
Bebedores de agua:	<input type="checkbox"/>	<input type="checkbox"/>	<input type="checkbox"/>	<input type="checkbox"/>
Basureros	<input type="checkbox"/>	<input type="checkbox"/>	<input type="checkbox"/>	<input type="checkbox"/>
Escenario / explanada / para eventos	<input type="checkbox"/>	<input type="checkbox"/>	<input type="checkbox"/>	<input type="checkbox"/>
Cubiertas	<input type="checkbox"/>	<input type="checkbox"/>	<input type="checkbox"/>	<input type="checkbox"/>
Juegos infantiles:	<input type="checkbox"/>	<input type="checkbox"/>	<input type="checkbox"/>	<input type="checkbox"/>
Sanitarios:	<input type="checkbox"/>	<input type="checkbox"/>	<input type="checkbox"/>	<input type="checkbox"/>
kiosco	<input type="checkbox"/>	<input type="checkbox"/>	<input type="checkbox"/>	<input type="checkbox"/>
Hitos: arco <input type="checkbox"/> busto <input type="checkbox"/> escultura <input type="checkbox"/> otro <input type="checkbox"/>	<input type="checkbox"/>	<input type="checkbox"/>	<input type="checkbox"/>	<input type="checkbox"/>
Bici estacionamiento	<input type="checkbox"/>	<input type="checkbox"/>	<input type="checkbox"/>	<input type="checkbox"/>
Luminarias	<input type="checkbox"/>	<input type="checkbox"/>	<input type="checkbox"/>	<input type="checkbox"/>
Gimnasio al aire libre	<input type="checkbox"/>	<input type="checkbox"/>	<input type="checkbox"/>	<input type="checkbox"/>
Canchas deportivas	<input type="checkbox"/>	<input type="checkbox"/>	<input type="checkbox"/>	<input type="checkbox"/>

Cantidad 1 Especificación medidas:



Porcentaje de cobertura vegetal **46.62%**



Elementos	Sí	No
Cuenta con llaves de agua potable	<input type="checkbox"/>	<input type="checkbox"/>
Existen barreras en sus zonas peatonales (1) postes, (2) anuncios, (3) casetas telefónicas, (4) mobiliario urbano dispuestos de manera incorrecta (5) irregularidad en guarnición	<input type="checkbox"/>	<input type="checkbox"/>
Cuenta con banquetas	<input type="checkbox"/>	<input type="checkbox"/>
Especificación medidas		
Equipamientos urbanos relevantes:	<input type="checkbox"/>	<input type="checkbox"/>
* Especificación: Comercio y abasto		

Fecha evaluación : 14 octubre 2025

ZAP IMU

*ZAP: Zonas de Atención Prioritaria *IMU: Índice de Marginación Urbana

Resultado evaluación:
Bueno



M: malo, R: regular, B: bueno, MB: Muy bueno

ESPACIO DEPORTIVO IDENTIFICADOR 132



Localización/ Sector N



SECCIÓN 1 IDENTIFICACIÓN BÁSICA

Clasificación: Espacio público con función de equipamiento público: Espacio deportivo
Dirección: Av. Jopala y C. La Merced
Colonia: Fracc. Angeles de Puebla
Superficie: 4,033.68 m²

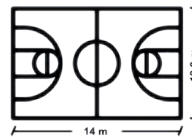
Sin cerco perimetral Con cerco perimetral

SECCIÓN 2 CARACTERÍSTICAS

Buen estado: óptimas condiciones de uso y poca o nula necesidad de mantención. **Estado regular:** presenta daños menores como falta de movilidad o falta de alguna estructura de soporte. Permite funcionalidad parcial. Puede presentar riesgo para los niños sin supervisión de un adulto. **Mal estado:** condiciones que hacen difícil o peligroso su uso y que requieren importantes trabajos de reparación o sustitución de partes.

Elemento	Existen en buen estado	Existen en estado regular	Existen la mayoría en mal estado	No existen
Bancas, asientos u otros para sentarse:	<input type="checkbox"/>	<input type="checkbox"/>	<input type="checkbox"/>	<input type="checkbox"/>
Bebedores de agua:	<input type="checkbox"/>	<input type="checkbox"/>	<input type="checkbox"/>	<input type="checkbox"/>
Basureros	<input type="checkbox"/>	<input type="checkbox"/>	<input type="checkbox"/>	<input type="checkbox"/>
Escenario / explanada / para eventos	<input type="checkbox"/>	<input type="checkbox"/>	<input type="checkbox"/>	<input type="checkbox"/>
Cubiertas	<input type="checkbox"/>	<input type="checkbox"/>	<input type="checkbox"/>	<input type="checkbox"/>
Juegos infantiles:	<input type="checkbox"/>	<input type="checkbox"/>	<input type="checkbox"/>	<input type="checkbox"/>
Sanitarios:	<input type="checkbox"/>	<input type="checkbox"/>	<input type="checkbox"/>	<input type="checkbox"/>
kiosco	<input type="checkbox"/>	<input type="checkbox"/>	<input type="checkbox"/>	<input type="checkbox"/>
Hitos: arco <input type="checkbox"/> busto <input type="checkbox"/> escultura <input type="checkbox"/> otro <input type="checkbox"/>	<input type="checkbox"/>	<input type="checkbox"/>	<input type="checkbox"/>	<input type="checkbox"/>
Bici estacionamiento	<input type="checkbox"/>	<input type="checkbox"/>	<input type="checkbox"/>	<input type="checkbox"/>
Luminarias	<input type="checkbox"/>	<input type="checkbox"/>	<input type="checkbox"/>	<input type="checkbox"/>
Gimnasio al aire libre	<input type="checkbox"/>	<input type="checkbox"/>	<input type="checkbox"/>	<input type="checkbox"/>
Canchas deportivas	<input type="checkbox"/>	<input type="checkbox"/>	<input type="checkbox"/>	<input type="checkbox"/>

Cantidad 1/2 Especificación medidas:

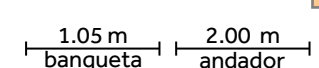


1/2 Basquet

Porcentaje de cobertura vegetal **13.62%**



Elementos

Elementos	Sí	No
Cuenta con llaves de agua potable	<input type="checkbox"/>	<input type="checkbox"/>
Existen barreras en sus zonas peatonales (1) postes, (2) anuncios, (3) casetas telefónicas, (4) mobiliario urbano dispuestos de manera incorrecta (5) irregularidad en guarnición	<input type="checkbox"/>	<input type="checkbox"/>
Cuenta con banquetas	<input type="checkbox"/>	<input type="checkbox"/>
Especificación medidas		
Equipamientos urbanos relevantes:	<input type="checkbox"/>	<input type="checkbox"/>
* Especificación: n/a		

Fecha evaluación : 14 octubre 2025

ZAP IMU

*ZAP: Zonas de Atención Prioritaria *IMU: Índice de Marginación Urbana

Resultado evaluación:
Bueno



M: malo, R: regular, B: bueno, MB: Muy bueno

ESPACIO DEPORTIVO

IDENTIFICADOR 133



Localización/ Sector N



SECCIÓN 1 IDENTIFICACIÓN BÁSICA

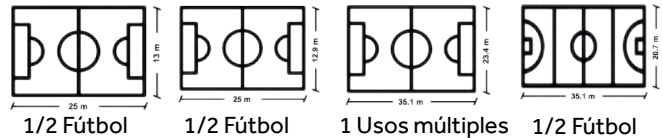
Clasificación: Espacio público con función de equipamiento público: Espacio deportivo
 Dirección: Av. Padre Junipero Serra y C. Paseo Viñas del Sol
 Colonia: Fracc. Angeles de Puebla
 Superficie: 29,061.35 m²
 Sin cerco perimetral Con cerco perimetral

SECCIÓN 2 CARACTERÍSTICAS

Buen estado: óptimas condiciones de uso y poca o nula necesidad de mantención. **Estado regular:** presenta daños menores como falta de movilidad o falta de alguna estructura de soporte. Permite funcionalidad parcial. Puede presentar riesgo para los niños sin supervisión de un adulto. **Mal estado:** condiciones que hacen difícil o peligroso su uso y que requieren importantes trabajos de reparación o sustitución de partes.

Elemento	Existen en buen estado	Existen en estado regular	Existen la mayoría en mal estado	No existen
Bancas, asientos u otros para sentarse:	<input type="checkbox"/>	<input type="checkbox"/>	<input type="checkbox"/>	<input type="checkbox"/>
Bebedores de agua:	<input type="checkbox"/>	<input type="checkbox"/>	<input type="checkbox"/>	<input type="checkbox"/>
Basureros	<input type="checkbox"/>	<input type="checkbox"/>	<input type="checkbox"/>	<input type="checkbox"/>
Escenario / explanada / para eventos	<input type="checkbox"/>	<input type="checkbox"/>	<input type="checkbox"/>	<input type="checkbox"/>
Cubiertas	<input type="checkbox"/>	<input type="checkbox"/>	<input type="checkbox"/>	<input type="checkbox"/>
Juegos infantiles:	<input type="checkbox"/>	<input type="checkbox"/>	<input type="checkbox"/>	<input type="checkbox"/>
Sanitarios:	<input type="checkbox"/>	<input type="checkbox"/>	<input type="checkbox"/>	<input type="checkbox"/>
kiosco	<input type="checkbox"/>	<input type="checkbox"/>	<input type="checkbox"/>	<input type="checkbox"/>
Hitos: arco <input type="checkbox"/> busto <input type="checkbox"/> escultura <input type="checkbox"/> otro <input type="checkbox"/>	<input type="checkbox"/>	<input type="checkbox"/>	<input type="checkbox"/>	<input type="checkbox"/>
Bici estacionamiento	<input type="checkbox"/>	<input type="checkbox"/>	<input type="checkbox"/>	<input type="checkbox"/>
Luminarias	<input type="checkbox"/>	<input type="checkbox"/>	<input type="checkbox"/>	<input type="checkbox"/>
Gimnasio al aire libre	<input type="checkbox"/>	<input type="checkbox"/>	<input type="checkbox"/>	<input type="checkbox"/>
Canchas deportivas	<input type="checkbox"/>	<input type="checkbox"/>	<input type="checkbox"/>	<input type="checkbox"/>

Cantidad 4 Especificación medidas:



Porcentaje de cobertura vegetal **2.39%**



Elementos	Sí	No
Cuenta con llaves de agua potable	<input type="checkbox"/>	<input type="checkbox"/>
Existen barreras en sus zonas peatonales (1) postes, (2) anuncios, (3) casetas telefónicas, (4) mobiliario urbano dispuestos de manera incorrecta (5) irregularidad en guarnición	<input type="checkbox"/>	<input type="checkbox"/>
Cuenta con banquetas	<input type="checkbox"/>	<input type="checkbox"/>
Especificación medidas	$\frac{1.10\text{ m}}{\text{banqueta}}$ $\frac{1.9\text{ m}}{\text{andador}}$	
Equipamientos urbanos relevantes:	<input type="checkbox"/>	<input type="checkbox"/>
* Especificación: Admon. pública		

Fecha evaluación : 25 octubre 2025
 ZAP IMU
*ZAP: Zonas de Atención Prioritaria *IMU: Índice de Marginación Urbana

Resultado evaluación:
Muy bueno

M: malo, R: regular, B: bueno, MB: Muy bueno

ESPACIO DEPORTIVO IDENTIFICADOR 134



Localización/ Sector N

SECCIÓN 1 IDENTIFICACIÓN BÁSICA

Clasificación: Espacio público con función de equipamiento público: Espacio deportivo
Dirección: av. 5 de mayo y av. Xicotla
Colonia: Fracc. Angeles de Puebla

Superficie: 8,802.20 m²

Sin cerco perimetral Con cerco perimetral

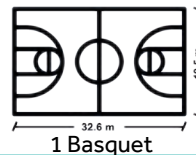


SECCIÓN 2 CARACTERÍSTICAS

Buen estado: óptimas condiciones de uso y poca o nula necesidad de mantención. **Estado regular:** presenta daños menores como falta de movilidad o falta de alguna estructura de soporte. Permite funcionalidad parcial. Puede presentar riesgo para los niños sin supervisión de un adulto. **Mal estado:** condiciones que hacen difícil o peligroso su uso y que requieren importantes trabajos de reparación o sustitución de partes.

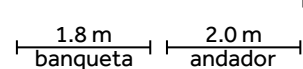
Elemento	Existen en buen estado	Existen en estado regular	Existen la mayoría en mal estado	No existen
Bancas, asientos u otros para sentarse:	<input type="checkbox"/>	<input type="checkbox"/>	<input type="checkbox"/>	<input type="checkbox"/>
Bebedores de agua:	<input type="checkbox"/>	<input type="checkbox"/>	<input type="checkbox"/>	<input type="checkbox"/>
Basureros	<input type="checkbox"/>	<input type="checkbox"/>	<input type="checkbox"/>	<input type="checkbox"/>
Escenario / explanada / para eventos	<input type="checkbox"/>	<input type="checkbox"/>	<input type="checkbox"/>	<input type="checkbox"/>
Cubiertas	<input type="checkbox"/>	<input type="checkbox"/>	<input type="checkbox"/>	<input type="checkbox"/>
Juegos infantiles:	<input type="checkbox"/>	<input type="checkbox"/>	<input type="checkbox"/>	<input type="checkbox"/>
Sanitarios:	<input type="checkbox"/>	<input type="checkbox"/>	<input type="checkbox"/>	<input type="checkbox"/>
kiosco	<input type="checkbox"/>	<input type="checkbox"/>	<input type="checkbox"/>	<input type="checkbox"/>
Hitos: arco <input type="checkbox"/> busto <input type="checkbox"/> escultura <input type="checkbox"/> otro <input type="checkbox"/>	<input type="checkbox"/>	<input type="checkbox"/>	<input type="checkbox"/>	<input type="checkbox"/>
Bici estacionamiento	<input type="checkbox"/>	<input type="checkbox"/>	<input type="checkbox"/>	<input type="checkbox"/>
Luminarias	<input type="checkbox"/>	<input type="checkbox"/>	<input type="checkbox"/>	<input type="checkbox"/>
Gimnasio al aire libre	<input type="checkbox"/>	<input type="checkbox"/>	<input type="checkbox"/>	<input type="checkbox"/>
Canchas deportivas	<input type="checkbox"/>	<input type="checkbox"/>	<input type="checkbox"/>	<input type="checkbox"/>

Cantidad 1 Especificación medidas:



Porcentaje de cobertura vegetal **25.74%**



Elementos	Sí	No
Cuenta con llaves de agua potable	<input type="checkbox"/>	<input type="checkbox"/>
Existen barreras en sus zonas peatonales (1) postes, (2) anuncios, (3) casetas telefónicas, (4) mobiliario urbano dispuestos de manera incorrecta (5) irregularidad en guarnición	<input type="checkbox"/>	<input type="checkbox"/>
Cuenta con banquetas	<input type="checkbox"/>	<input type="checkbox"/>
Especificación medidas		
Equipamientos urbanos relevantes:	<input type="checkbox"/>	<input type="checkbox"/>
* Especificación: Kinder		

Fecha evaluación : 25 octubre 2025

ZAP IMU

*ZAP: Zonas de Atención Prioritaria *IMU: Índice de Marginación Urbana

Resultado evaluación:
Malo



M: malo, R: regular, B: bueno, MB: Muy bueno

ESPACIO DEPORTIVO IDENTIFICADOR 135



Localización/ Sector N

SECCIÓN 1 IDENTIFICACIÓN BÁSICA

Clasificación: Espacio público con función de equipamiento público: Espacio deportivo
 Dirección: calz. Heroica de Puebla y av. Cascada
 Colonia: Fracc. parajes de Puebla

Superficie: 8,524.76 m²

Sin cerco perimetral Con cerco perimetral

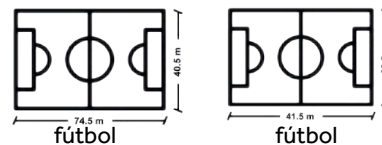


SECCIÓN 2 CARACTERÍSTICAS

Buen estado: óptimas condiciones de uso y poca o nula necesidad de mantención. **Estado regular:** presenta daños menores como falta de movilidad o falta de alguna estructura de soporte. Permite funcionalidad parcial. Puede presentar riesgo para los niños sin supervisión de un adulto. **Mal estado:** condiciones que hacen difícil o peligroso su uso y que requieren importantes trabajos de reparación o sustitución de partes.

Elemento	Existen en buen estado	Existen en estado regular	Existen la mayoría en mal estado	No existen
Bancas, asientos u otros para sentarse:	<input checked="" type="checkbox"/>	<input type="checkbox"/>	<input type="checkbox"/>	<input type="checkbox"/>
Bebedores de agua:	<input type="checkbox"/>	<input type="checkbox"/>	<input type="checkbox"/>	<input checked="" type="checkbox"/>
Basureros	<input checked="" type="checkbox"/>	<input type="checkbox"/>	<input type="checkbox"/>	<input type="checkbox"/>
Escenario / explanada / para eventos	<input type="checkbox"/>	<input type="checkbox"/>	<input type="checkbox"/>	<input checked="" type="checkbox"/>
Cubiertas	<input checked="" type="checkbox"/>	<input type="checkbox"/>	<input type="checkbox"/>	<input type="checkbox"/>
Juegos infantiles:	<input type="checkbox"/>	<input checked="" type="checkbox"/>	<input type="checkbox"/>	<input type="checkbox"/>
Sanitarios:	<input type="checkbox"/>	<input type="checkbox"/>	<input type="checkbox"/>	<input checked="" type="checkbox"/>
kiosco	<input type="checkbox"/>	<input type="checkbox"/>	<input type="checkbox"/>	<input checked="" type="checkbox"/>
Hitos: arco <input type="checkbox"/> busto <input type="checkbox"/> escultura <input type="checkbox"/> otro <input type="checkbox"/>	<input type="checkbox"/>	<input type="checkbox"/>	<input type="checkbox"/>	<input checked="" type="checkbox"/>
Bici estacionamiento	<input type="checkbox"/>	<input type="checkbox"/>	<input type="checkbox"/>	<input checked="" type="checkbox"/>
Luminarias	<input checked="" type="checkbox"/>	<input type="checkbox"/>	<input type="checkbox"/>	<input type="checkbox"/>
Gimnasio al aire libre	<input type="checkbox"/>	<input type="checkbox"/>	<input type="checkbox"/>	<input checked="" type="checkbox"/>
Canchas deportivas	<input checked="" type="checkbox"/>	<input type="checkbox"/>	<input type="checkbox"/>	<input type="checkbox"/>

Cantidad 2 Especificación medidas:



Porcentaje de cobertura vegetal **9.84%**



Elementos	Sí	No
Cuenta con llaves de agua potable	<input checked="" type="checkbox"/>	<input type="checkbox"/>
Existen barreras en sus zonas peatonales (1) postes, (2) anuncios, (3) casetas telefónicas, (4) mobiliario urbano dispuestos de manera incorrecta (5) irregularidad en guarnición	<input type="checkbox"/>	<input checked="" type="checkbox"/>
Cuenta con banquetas	<input checked="" type="checkbox"/>	<input type="checkbox"/>
Especificación medidas		
Equipamientos urbanos relevantes:	<input checked="" type="checkbox"/>	<input type="checkbox"/>
* Especificación: Primaria		

Fecha evaluación : 25 octubre 2025

ZAP IMU

*ZAP: Zonas de Atención Prioritaria *IMU: Índice de Marginación Urbana

Resultado evaluación:
Muy bueno



M: malo, R: regular, B: bueno, MB: Muy bueno

ESPACIO DEPORTIVO IDENTIFICADOR 136



Localización/ Sector N



SECCIÓN 1 IDENTIFICACIÓN BÁSICA

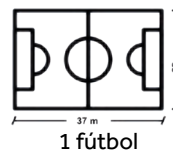
Clasificación: Espacio público con función de equipamiento público: Espacio deportivo
 Dirección: av. cascada de la balsa y c. campo de los trigales
 Colonia: Valle de Puebla (séptima etapa)
 Superficie: 5,483.71 m²
 Sin cerco perimetral Con cerco perimetral

SECCIÓN 2 CARACTERÍSTICAS

Buen estado: óptimas condiciones de uso y poca o nula necesidad de mantención. **Estado regular:** presenta daños menores como falta de movilidad o falta de alguna estructura de soporte. Permite funcionalidad parcial. Puede presentar riesgo para los niños sin supervisión de un adulto. **Mal estado:** condiciones que hacen difícil o peligroso su uso y que requieren importantes trabajos de reparación o sustitución de partes.

Elemento	Existen en buen estado	Existen en estado regular	Existen la mayoría en mal estado	No existen
Bancas, asientos u otros para sentarse:	<input type="checkbox"/>	<input type="checkbox"/>	<input type="checkbox"/>	<input type="checkbox"/>
Bebedores de agua:	<input type="checkbox"/>	<input type="checkbox"/>	<input type="checkbox"/>	<input type="checkbox"/>
Basureros	<input type="checkbox"/>	<input type="checkbox"/>	<input type="checkbox"/>	<input type="checkbox"/>
Escenario / explanada / para eventos	<input type="checkbox"/>	<input type="checkbox"/>	<input type="checkbox"/>	<input type="checkbox"/>
Cubiertas	<input type="checkbox"/>	<input type="checkbox"/>	<input type="checkbox"/>	<input type="checkbox"/>
Juegos infantiles:	<input type="checkbox"/>	<input type="checkbox"/>	<input type="checkbox"/>	<input type="checkbox"/>
Sanitarios:	<input type="checkbox"/>	<input type="checkbox"/>	<input type="checkbox"/>	<input type="checkbox"/>
kiosco	<input type="checkbox"/>	<input type="checkbox"/>	<input type="checkbox"/>	<input type="checkbox"/>
Hitos: arco <input type="checkbox"/> busto <input type="checkbox"/> escultura <input type="checkbox"/> otro <input type="checkbox"/>	<input type="checkbox"/>	<input type="checkbox"/>	<input type="checkbox"/>	<input type="checkbox"/>
Bici estacionamiento	<input type="checkbox"/>	<input type="checkbox"/>	<input type="checkbox"/>	<input type="checkbox"/>
Luminarias	<input type="checkbox"/>	<input type="checkbox"/>	<input type="checkbox"/>	<input type="checkbox"/>
Gimnasio al aire libre	<input type="checkbox"/>	<input type="checkbox"/>	<input type="checkbox"/>	<input type="checkbox"/>
Canchas deportivas	<input type="checkbox"/>	<input type="checkbox"/>	<input type="checkbox"/>	<input type="checkbox"/>

Cantidad 1 Especificación medidas:



Porcentaje de cobertura vegetal **23.32%**



Elementos

Elementos	Sí	No
Cuenta con llaves de agua potable	<input type="checkbox"/>	<input type="checkbox"/>
Existen barreras en sus zonas peatonales (1) postes, (2) anuncios, (3) casetas telefónicas, (4) mobiliario urbano dispuestos de manera incorrecta (5) irregularidad en guarnición	<input type="checkbox"/>	<input type="checkbox"/>
Cuenta con banquetas	<input type="checkbox"/>	<input type="checkbox"/>
Especificación medidas		
Equipamientos urbanos relevantes:	<input type="checkbox"/>	<input type="checkbox"/>
* Especificación: <u>Primaria</u>		

Fecha evaluación : 25 octubre 2025

ZAP IMU

*ZAP: Zonas de Atención Prioritaria *IMU: Índice de Marginación Urbana

Resultado evaluación:
Bueno



M: malo, R: regular, B: bueno, MB: Muy bueno

ESPACIO DEPORTIVO IDENTIFICADOR 137



Localización/ Sector N



SECCIÓN 1 IDENTIFICACIÓN BÁSICA

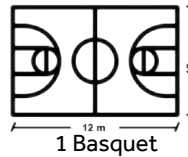
Clasificación: Espacio público con función de equipamiento público: Espacio deportivo
 Dirección: av. Cascada de la balsa y C. Rio Tzendales
 Colonia: Valle de Puebla (Sexta etapa)
 Superficie: 2,763.70 m²
 Sin cerco perimetral Con cerco perimetral

SECCIÓN 2 CARACTERÍSTICAS

Buen estado: óptimas condiciones de uso y poca o nula necesidad de mantención. **Estado regular:** presenta daños menores como falta de movilidad o falta de alguna estructura de soporte. Permite funcionalidad parcial. Puede presentar riesgo para los niños sin supervisión de un adulto. **Mal estado:** condiciones que hacen difícil o peligroso su uso y que requieren importantes trabajos de reparación o sustitución de partes.

Elemento	Existen en buen estado	Existen en estado regular	Existen la mayoría en mal estado	No existen
Bancas, asientos u otros para sentarse:	<input checked="" type="checkbox"/>	<input type="checkbox"/>	<input type="checkbox"/>	<input type="checkbox"/>
Bebedores de agua:	<input type="checkbox"/>	<input type="checkbox"/>	<input type="checkbox"/>	<input checked="" type="checkbox"/>
Basureros	<input type="checkbox"/>	<input type="checkbox"/>	<input type="checkbox"/>	<input checked="" type="checkbox"/>
Escenario / explanada / para eventos	<input type="checkbox"/>	<input type="checkbox"/>	<input type="checkbox"/>	<input checked="" type="checkbox"/>
Cubiertas	<input type="checkbox"/>	<input type="checkbox"/>	<input type="checkbox"/>	<input checked="" type="checkbox"/>
Juegos infantiles:	<input checked="" type="checkbox"/>	<input type="checkbox"/>	<input type="checkbox"/>	<input type="checkbox"/>
Sanitarios:	<input type="checkbox"/>	<input type="checkbox"/>	<input type="checkbox"/>	<input checked="" type="checkbox"/>
kiosco	<input type="checkbox"/>	<input type="checkbox"/>	<input type="checkbox"/>	<input checked="" type="checkbox"/>
Hitos: arco <input type="checkbox"/> busto <input type="checkbox"/> escultura <input type="checkbox"/> otro <input type="checkbox"/>	<input type="checkbox"/>	<input type="checkbox"/>	<input type="checkbox"/>	<input checked="" type="checkbox"/>
Bici estacionamiento	<input type="checkbox"/>	<input type="checkbox"/>	<input type="checkbox"/>	<input checked="" type="checkbox"/>
Luminarias	<input type="checkbox"/>	<input checked="" type="checkbox"/>	<input type="checkbox"/>	<input type="checkbox"/>
Gimnasio al aire libre	<input type="checkbox"/>	<input type="checkbox"/>	<input type="checkbox"/>	<input checked="" type="checkbox"/>
Canchas deportivas	<input type="checkbox"/>	<input checked="" type="checkbox"/>	<input type="checkbox"/>	<input type="checkbox"/>

Cantidad 1/2 Especificación medidas:



Porcentaje de cobertura vegetal **45.79%**



Elementos	Sí	No
Cuenta con llaves de agua potable	<input checked="" type="checkbox"/>	<input type="checkbox"/>
Existen barreras en sus zonas peatonales (1) postes, (2) anuncios, (3) casetas telefónicas, (4) mobiliario urbano dispuestos de manera incorrecta (5) irregularidad en guarnición	<input type="checkbox"/>	<input checked="" type="checkbox"/>
Cuenta con banquetas	<input checked="" type="checkbox"/>	<input type="checkbox"/>
Especificación medidas		
Equipamientos urbanos relevantes:	<input checked="" type="checkbox"/>	<input type="checkbox"/>
* Especificación: <u>Oxxo</u>		

Fecha evaluación : 25 octubre 2025
 ZAP IMU

*ZAP: Zonas de Atención Prioritaria *IMU: Índice de Marginación Urbana

Resultado evaluación:
Bueno



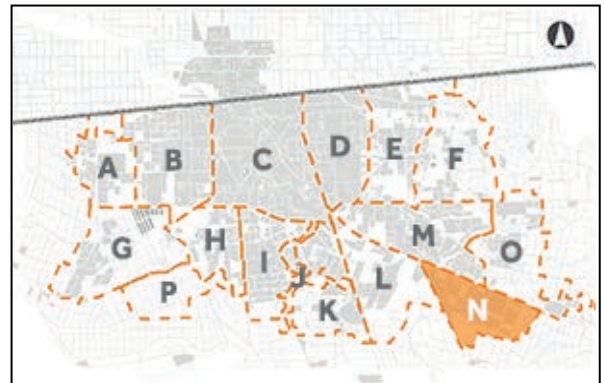
M: malo, R: regular, B: bueno, MB: Muy bueno

ÁREA VERDE URBANA (PARQUE)

IDENTIFICADOR **138**



Localización/ Sector N



SECCIÓN 1 IDENTIFICACIÓN BÁSICA

Clasificación: Espacio público con función de equipamiento público: área verde urbana (parque)

Dirección: av. Tenixco

Colonia: fracc. Sol de Puebla

Superficie: 2,093.93 m²

Sin cerco perimetral Con cerco perimetral

SECCIÓN 2 CARACTERÍSTICAS

Buen estado: óptimas condiciones de uso y poca o nula necesidad de mantención. **Estado regular:** presenta daños menores como falta de movilidad o falta de alguna estructura de soporte. Permite funcionalidad parcial. Puede presentar riesgo para los niños sin supervisión de un adulto. **Mal estado:** condiciones que hacen difícil o peligroso su uso y que requieren importantes trabajos de reparación o sustitución de partes.

Elemento	Existen en buen estado	Existen en estado regular	Existen la mayoría en mal estado	No existen
Bancas, asientos u otros para sentarse:	<input type="checkbox"/>	<input type="checkbox"/>	<input type="checkbox"/>	<input type="checkbox"/>
Bebedores de agua:	<input type="checkbox"/>	<input type="checkbox"/>	<input type="checkbox"/>	<input type="checkbox"/>
Basureros	<input type="checkbox"/>	<input type="checkbox"/>	<input type="checkbox"/>	<input type="checkbox"/>
Escenario / explanada / para eventos	<input type="checkbox"/>	<input type="checkbox"/>	<input type="checkbox"/>	<input type="checkbox"/>
Cubiertas	<input type="checkbox"/>	<input type="checkbox"/>	<input type="checkbox"/>	<input type="checkbox"/>
Juegos infantiles:	<input type="checkbox"/>	<input type="checkbox"/>	<input type="checkbox"/>	<input type="checkbox"/>
Sanitarios:	<input type="checkbox"/>	<input type="checkbox"/>	<input type="checkbox"/>	<input type="checkbox"/>
kiosco	<input type="checkbox"/>	<input type="checkbox"/>	<input type="checkbox"/>	<input type="checkbox"/>
Hitos: arco <input type="checkbox"/> busto <input type="checkbox"/> escultura <input type="checkbox"/> otro <input type="checkbox"/>	<input type="checkbox"/>	<input type="checkbox"/>	<input type="checkbox"/>	<input type="checkbox"/>
Bici estacionamiento	<input type="checkbox"/>	<input type="checkbox"/>	<input type="checkbox"/>	<input type="checkbox"/>
Luminarias	<input type="checkbox"/>	<input type="checkbox"/>	<input type="checkbox"/>	<input type="checkbox"/>
Gimnasio al aire libre	<input type="checkbox"/>	<input type="checkbox"/>	<input type="checkbox"/>	<input type="checkbox"/>

Porcentaje de cobertura vegetal **23.41%**

Elementos



	Sí	No
Cuenta con llaves de agua potable	<input type="checkbox"/>	<input type="checkbox"/>
Existen barreras en sus zonas peatonales (1) postes, (2) anuncios, (3) casetas telefónicas, (4) mobiliario urbano dispuestos de manera incorrecta (5) irregularidad en guarnición	<input type="checkbox"/>	<input type="checkbox"/>
Cuenta con banquetas	<input type="checkbox"/>	<input type="checkbox"/>
Especificación medidas	 1.3m banqueta solo un lado	 1.2 m andador
Equipamientos urbanos relevantes:	<input type="checkbox"/>	<input type="checkbox"/>
* Especificación: _____		

Fecha evaluación : 25 octubre 2025

ZAP IMU

*ZAP: Zonas de Atención Prioritaria *IMU: Índice de Marginación Urbana

Resultado evaluación:



M: malo, R: regular, B: bueno, MB: Muy bueno

ESPACIO DEPORTIVO IDENTIFICADOR 139



Localización/ Sector N

SECCIÓN 1 IDENTIFICACIÓN BÁSICA

Clasificación: Espacio público con función de equipamiento público: Espacio deportivo
 Dirección: Av. Cascada de la balsa y C. Rio Atenio
 Colonia: fracc. Valle de Puebla (sexta etapa)

Superficie: 4,501.74 m²
 Sin cerco perimetral Con cerco perimetral

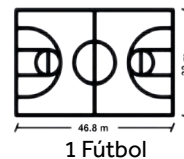


SECCIÓN 2 CARACTERÍSTICAS

Buen estado: óptimas condiciones de uso y poca o nula necesidad de mantención. **Estado regular:** presenta daños menores como falta de movilidad o falta de alguna estructura de soporte. Permite funcionalidad parcial. Puede presentar riesgo para los niños sin supervisión de un adulto. **Mal estado:** condiciones que hacen difícil o peligroso su uso y que requieren importantes trabajos de reparación o sustitución de partes.

Elemento	Existen en buen estado	Existen en estado regular	Existen la mayoría en mal estado	No existen
Bancas, asientos u otros para sentarse:	<input type="checkbox"/>	<input type="checkbox"/>	<input type="checkbox"/>	<input type="checkbox"/>
Bebederos de agua:	<input type="checkbox"/>	<input type="checkbox"/>	<input type="checkbox"/>	<input type="checkbox"/>
Basureros	<input type="checkbox"/>	<input type="checkbox"/>	<input type="checkbox"/>	<input type="checkbox"/>
Escenario / explanada / para eventos	<input type="checkbox"/>	<input type="checkbox"/>	<input type="checkbox"/>	<input type="checkbox"/>
Cubiertas	<input type="checkbox"/>	<input type="checkbox"/>	<input type="checkbox"/>	<input type="checkbox"/>
Juegos infantiles:	<input type="checkbox"/>	<input type="checkbox"/>	<input type="checkbox"/>	<input type="checkbox"/>
Sanitarios:	<input type="checkbox"/>	<input type="checkbox"/>	<input type="checkbox"/>	<input type="checkbox"/>
kiosco	<input type="checkbox"/>	<input type="checkbox"/>	<input type="checkbox"/>	<input type="checkbox"/>
Hitos: arco <input type="checkbox"/> busto <input type="checkbox"/> escultura <input type="checkbox"/> otro <input type="checkbox"/>	<input type="checkbox"/>	<input type="checkbox"/>	<input type="checkbox"/>	<input type="checkbox"/>
Bici estacionamiento	<input type="checkbox"/>	<input type="checkbox"/>	<input type="checkbox"/>	<input type="checkbox"/>
Luminarias	<input type="checkbox"/>	<input type="checkbox"/>	<input type="checkbox"/>	<input type="checkbox"/>
Gimnasio al aire libre	<input type="checkbox"/>	<input type="checkbox"/>	<input type="checkbox"/>	<input type="checkbox"/>
Canchas deportivas	<input type="checkbox"/>	<input type="checkbox"/>	<input type="checkbox"/>	<input type="checkbox"/>

Cantidad 1 Especificación medidas:



Porcentaje de cobertura vegetal **20.98%**



Elementos	Sí	No
Cuenta con llaves de agua potable	<input type="checkbox"/>	<input type="checkbox"/>
Existen barreras en sus zonas peatonales (1) postes, (2) anuncios, (3) casetas telefónicas, (4) mobiliario urbano dispuestos de manera incorrecta (5) irregularidad en guarnición	<input type="checkbox"/>	<input type="checkbox"/>
Cuenta con banquetas	<input type="checkbox"/>	<input type="checkbox"/>
Especificación medidas		
Equipamientos urbanos relevantes: * Especificación: Oxxo	<input type="checkbox"/>	<input type="checkbox"/>

Fecha evaluación : 13 octubre 2025

ZAP IMU

*ZAP: Zonas de Atención Prioritaria *IMU: Índice de Marginación Urbana

Resultado evaluación:



M: malo, R: regular, B: bueno, MB: Muy bueno

ESPACIO DEPORTIVO IDENTIFICADOR 140



Localización/ Sector N



SECCIÓN 1 IDENTIFICACIÓN BÁSICA

Clasificación: Espacio público con función de equipamiento público: Espacio deportivo

Dirección: c. Huiquiño y av. Jalpan

Colonia: Valle de Puebla (cuarta etapa)

Superficie: 9,986.45 m²

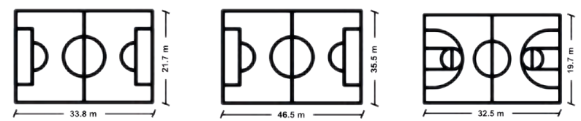
Sin cerco perimetral Con cerco perimetral

SECCIÓN 2 CARACTERÍSTICAS

Buen estado: óptimas condiciones de uso y poca o nula necesidad de mantención. **Estado regular:** presenta daños menores como falta de movilidad o falta de alguna estructura de soporte. Permite funcionalidad parcial. Puede presentar riesgo para los niños sin supervisión de un adulto. **Mal estado:** condiciones que hacen difícil o peligroso su uso y que requieren importantes trabajos de reparación o sustitución de partes.

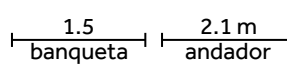
Elemento	Existen en buen estado	Existen en estado regular	Existen la mayoría en mal estado	No existen
Bancas, asientos u otros para sentarse:	<input type="checkbox"/>	<input checked="" type="checkbox"/>	<input type="checkbox"/>	<input type="checkbox"/>
Bebedores de agua:	<input type="checkbox"/>	<input type="checkbox"/>	<input type="checkbox"/>	<input checked="" type="checkbox"/>
Basureros	<input checked="" type="checkbox"/>	<input type="checkbox"/>	<input type="checkbox"/>	<input type="checkbox"/>
Escenario / explanada / para eventos	<input type="checkbox"/>	<input type="checkbox"/>	<input type="checkbox"/>	<input checked="" type="checkbox"/>
Cubiertas	<input checked="" type="checkbox"/>	<input type="checkbox"/>	<input type="checkbox"/>	<input type="checkbox"/>
Juegos infantiles:	<input type="checkbox"/>	<input checked="" type="checkbox"/>	<input type="checkbox"/>	<input type="checkbox"/>
Sanitarios:	<input type="checkbox"/>	<input checked="" type="checkbox"/>	<input type="checkbox"/>	<input type="checkbox"/>
kiosco	<input type="checkbox"/>	<input type="checkbox"/>	<input type="checkbox"/>	<input checked="" type="checkbox"/>
Hitos: arco <input type="checkbox"/> busto <input type="checkbox"/> escultura <input type="checkbox"/> otro <input type="checkbox"/>	<input type="checkbox"/>	<input type="checkbox"/>	<input type="checkbox"/>	<input checked="" type="checkbox"/>
Bici estacionamiento	<input type="checkbox"/>	<input type="checkbox"/>	<input type="checkbox"/>	<input checked="" type="checkbox"/>
Luminarias	<input checked="" type="checkbox"/>	<input type="checkbox"/>	<input type="checkbox"/>	<input type="checkbox"/>
Gimnasio al aire libre	<input type="checkbox"/>	<input type="checkbox"/>	<input type="checkbox"/>	<input type="checkbox"/>
Canchas deportivas	<input checked="" type="checkbox"/>	<input type="checkbox"/>	<input type="checkbox"/>	<input type="checkbox"/>

Cantidad 3 Especificación medidas:



Porcentaje de cobertura vegetal **29.37%**



Elementos	Sí	No
Cuenta con llaves de agua potable	<input checked="" type="checkbox"/>	<input type="checkbox"/>
Existen barreras en sus zonas peatonales (1) postes, (2) anuncios, (3) casetas telefónicas, (4) mobiliario urbano dispuestos de manera incorrecta (5) irregularidad en guarnición	<input type="checkbox"/>	<input checked="" type="checkbox"/>
Cuenta con banquetas	<input checked="" type="checkbox"/>	<input type="checkbox"/>
Especificación medidas		
Equipamientos urbanos relevantes:	<input checked="" type="checkbox"/>	<input type="checkbox"/>
* Especificación:	n/a	

Fecha evaluación : 4 febrero 2026

ZAP IMU

*ZAP: Zonas de Atención Prioritaria *IMU: Índice de Marginación Urbana

Resultado evaluación:
Bueno



M: malo, R: regular, B: bueno, MB: Muy bueno

ÁREA VERDE URBANA (PARQUE)

IDENTIFICADOR **141**



Localización/ Sector N



SECCIÓN 1 IDENTIFICACIÓN BÁSICA

Clasificación: Espacio público con función de equipamiento público: área verde urbana (parque)

Dirección: no asignado

Colonia: Valle de Puebla (cuarta etapa)

Superficie: 2,583.87 m²

Sin cerco perimetral Con cerco perimetral

SECCIÓN 2 CARACTERÍSTICAS

Buen estado: óptimas condiciones de uso y poca o nula necesidad de mantención. **Estado regular:** presenta daños menores como falta de movilidad o falta de alguna estructura de soporte. Permite funcionalidad parcial. Puede presentar riesgo para los niños sin supervisión de un adulto. **Mal estado:** condiciones que hacen difícil o peligroso su uso y que requieren importantes trabajos de reparación o sustitución de partes.

Elemento	Existen en buen estado	Existen en estado regular	Existen la mayoría en mal estado	No existen
Bancas, asientos u otros para sentarse:	<input type="checkbox"/>	<input type="checkbox"/>	<input type="checkbox"/>	<input type="checkbox"/>
Bebedores de agua:	<input type="checkbox"/>	<input type="checkbox"/>	<input type="checkbox"/>	<input type="checkbox"/>
Basureros	<input type="checkbox"/>	<input type="checkbox"/>	<input type="checkbox"/>	<input type="checkbox"/>
Escenario / explanada / para eventos	<input type="checkbox"/>	<input type="checkbox"/>	<input type="checkbox"/>	<input type="checkbox"/>
Cubiertas	<input type="checkbox"/>	<input type="checkbox"/>	<input type="checkbox"/>	<input type="checkbox"/>
Juegos infantiles:	<input type="checkbox"/>	<input type="checkbox"/>	<input type="checkbox"/>	<input type="checkbox"/>
Sanitarios:	<input type="checkbox"/>	<input type="checkbox"/>	<input type="checkbox"/>	<input type="checkbox"/>
kiosco	<input type="checkbox"/>	<input type="checkbox"/>	<input type="checkbox"/>	<input type="checkbox"/>
Hitos: arco <input type="checkbox"/> busto <input type="checkbox"/> escultura <input type="checkbox"/> otro <input type="checkbox"/>	<input type="checkbox"/>	<input type="checkbox"/>	<input type="checkbox"/>	<input type="checkbox"/>
Bici estacionamiento	<input type="checkbox"/>	<input type="checkbox"/>	<input type="checkbox"/>	<input type="checkbox"/>
Luminarias	<input type="checkbox"/>	<input type="checkbox"/>	<input type="checkbox"/>	<input type="checkbox"/>
Gimnasio al aire libre	<input type="checkbox"/>	<input type="checkbox"/>	<input type="checkbox"/>	<input type="checkbox"/>

Porcentaje de cobertura vegetal **22.14%**

Elementos



	Sí	No
Cuenta con llaves de agua potable	<input type="checkbox"/>	<input type="checkbox"/>
Existen barreras en sus zonas peatonales (1) postes, (2) anuncios, (3) casetas telefónicas, (4) mobiliario urbano dispuestos de manera incorrecta (5) irregularidad en guarnición	<input type="checkbox"/>	<input type="checkbox"/>
Cuenta con banquetas	<input type="checkbox"/>	<input type="checkbox"/>
Especificación medidas: $\frac{n/a}{\text{banqueta solo un lado}}$ $\frac{n/a}{\text{andador}}$	<input type="checkbox"/>	<input type="checkbox"/>
Equipamientos urbanos relevantes: * Especificación: <u>Escuela</u>	<input type="checkbox"/>	<input type="checkbox"/>

Fecha evaluación : 4 febrero 2026

ZAP IMU

*ZAP: Zonas de Atención Prioritaria *IMU: Índice de Marginación Urbana

Resultado evaluación:
Malo

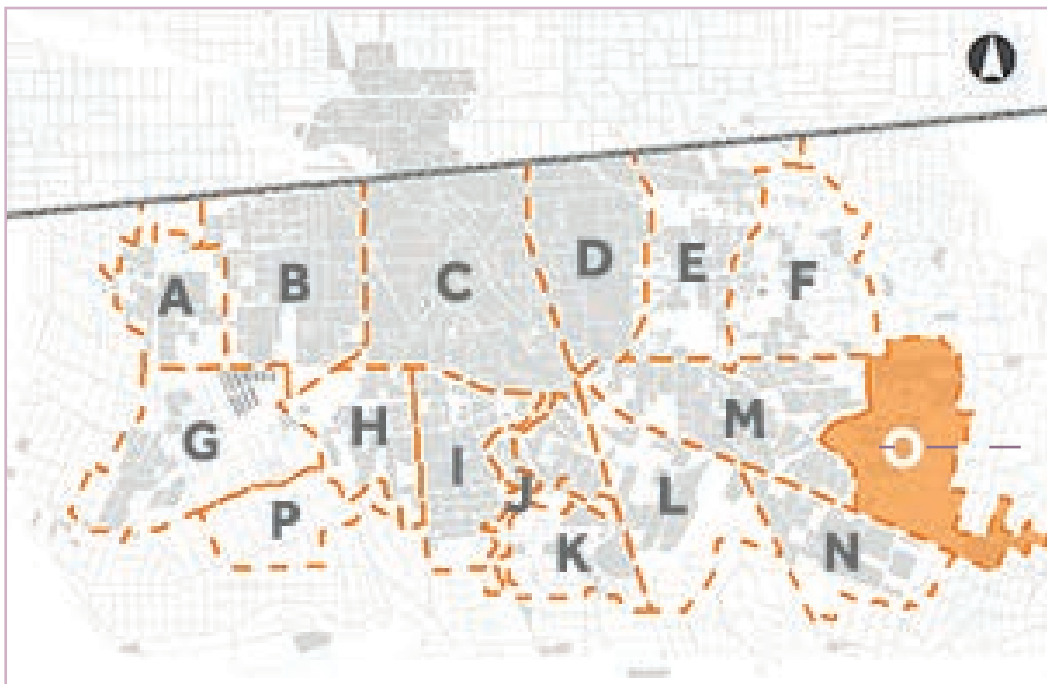


M: malo, R: regular, B: bueno, MB: Muy bueno

Sector 0


CENTRAL DE ABASTOS DE MEXICALI
COLONIA SOL DEL VALLE
DASARROLLO URBANO GENESIS
EJ. CUERNAVACA
EL OASIS
EL OASIS SUBURBANO
EL OASIS SUBURBANO
IRREGULAR
ISLAS AGRARIAS A Y AMP. ISLAS AGRARIAS
LA CONDESA SECCIOON TURIA
LA CONDESA SECCION ALDAZ
LA CONDESA SECCION ALMANSA
LA CONDESA SECCION ALMARAZ
LA CONDESA SECCION ANTILLON
LA CONDESA SECCION ARAGON
LA CONDESA SECCION ARIZA
LA CONDESA SECCION ASTURIA
LA CONDESA SECCION ATARES
LA CONDESA SECCION BAENA
LA CONDESA SECCION BAVIERA
LA CONDESA SECCION BENAVENTE
LA CONDESA SECCION CALANDA
LA CONDESA SECCION CASTELO
LA CONDESA SECCION CASTILLEJO
LA CONDESA SECCION FONTALBA
LA CONDESA SECCION GALICIA
LA CONDESA SECCION GANTE
LA CONDESA SECCION GERONA
LA CONDESA SECCION LEGANES
LA CONDESA SECCION OLIVETO
LA CONDESA SECCION TERRANOVA
LA CONDESA SECCION TORROJA
LA CONDESA SECCION VILLALVA
LA CONDESA SECCION VILLENA
LA CONDESA SECCION VIZCAYA
PARQUE INDUSTRIAL MEXICALI VIII
SESVANIA
SESVANIA 2

Colonias



SECTOR



Población total: **24,219**  Superficie territorial: 203,41340 m²



Total masculina:
12,196

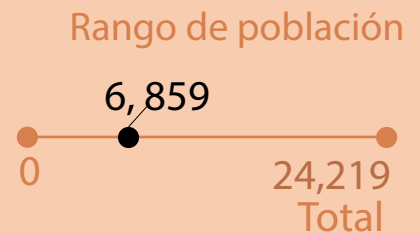


Total femenina:
11,661



0 a 14 años

6,859



Rango de población



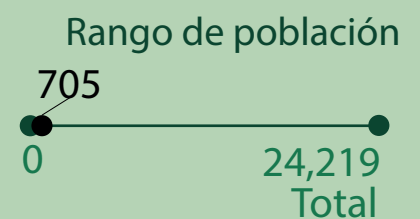
1,000

60 y más



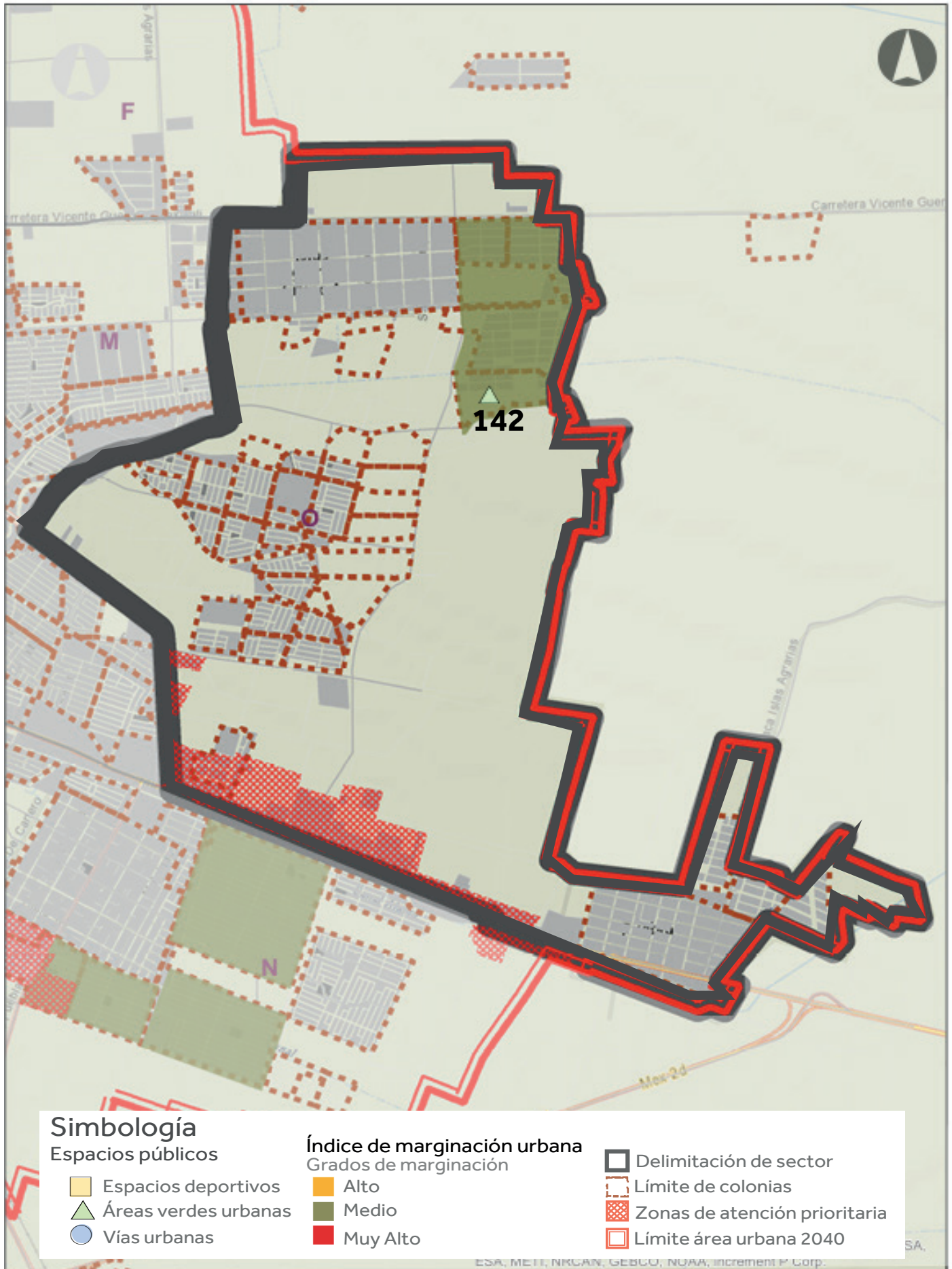
Población con
discapacidad

705



Sector O

Mapa de espacios públicos en zonas de atención prioritaria y con índice de marginación urbana medio, alto y muy alto en el sector "O" de Mexicali.



ÁREA VERDE URBANA (PARQUE)

IDENTIFICADOR 142

Localización/ Sector O



SECCIÓN 1 IDENTIFICACIÓN BÁSICA

Clasificación: Espacio público con función de equipamiento público: Área verde urbana: parque

Dirección: c. Asoleada y av. Kalahari

Colonia: no asignado

Superficie: 5,302.25 m²

Sin cerco perimetral Con cerco perimetral

SECCIÓN 2 CARACTERÍSTICAS

Buen estado: óptimas condiciones de uso y poca o nula necesidad de mantención. **Estado regular:** presenta daños menores como falta de movilidad o falta de alguna estructura de soporte. Permite funcionalidad parcial. Puede presentar riesgo para los niños sin supervisión de un adulto. **Mal estado:** condiciones que hacen difícil o peligroso su uso y que requieren importantes trabajos de reparación o sustitución de partes.

Elemento	Existen en buen estado	Existen en estado regular	Existen la mayoría en mal estado	No existen
Bancas, asientos u otros para sentarse:	<input type="checkbox"/>	<input type="checkbox"/>	<input type="checkbox"/>	<input type="checkbox"/>
Bebedores de agua:	<input type="checkbox"/>	<input type="checkbox"/>	<input type="checkbox"/>	<input type="checkbox"/>
Basureros	<input type="checkbox"/>	<input type="checkbox"/>	<input type="checkbox"/>	<input type="checkbox"/>
Escenario / explanada / para eventos	<input type="checkbox"/>	<input type="checkbox"/>	<input type="checkbox"/>	<input type="checkbox"/>
Cubiertas	<input type="checkbox"/>	<input type="checkbox"/>	<input type="checkbox"/>	<input type="checkbox"/>
Juegos infantiles:	<input type="checkbox"/>	<input type="checkbox"/>	<input type="checkbox"/>	<input type="checkbox"/>
Sanitarios:	<input type="checkbox"/>	<input type="checkbox"/>	<input type="checkbox"/>	<input type="checkbox"/>
kiosco	<input type="checkbox"/>	<input type="checkbox"/>	<input type="checkbox"/>	<input type="checkbox"/>
Hitos: arco <input type="checkbox"/> busto <input type="checkbox"/> escultura <input type="checkbox"/> otro <input type="checkbox"/>	<input type="checkbox"/>	<input type="checkbox"/>	<input type="checkbox"/>	<input type="checkbox"/>
Bici estacionamiento	<input type="checkbox"/>	<input type="checkbox"/>	<input type="checkbox"/>	<input type="checkbox"/>
Luminarias	<input type="checkbox"/>	<input type="checkbox"/>	<input type="checkbox"/>	<input type="checkbox"/>
Gimnasio al aire libre	<input type="checkbox"/>	<input type="checkbox"/>	<input type="checkbox"/>	<input type="checkbox"/>

Porcentaje de cobertura vegetal **7.35%**

Elementos



	Sí	No
Cuenta con llaves de agua potable	<input type="checkbox"/>	<input type="checkbox"/>
Existen barreras en sus zonas peatonales (1) postes, (2) anuncios, (3) casetas telefónicas, (4) mobiliario urbano dispuestos de manera incorrecta (5) irregularidad en guarnición	<input type="checkbox"/>	<input type="checkbox"/>
Cuenta con banquetas	<input type="checkbox"/>	<input type="checkbox"/>
Especificación medidas	3.20 m banqueta	3.50 m andador
Equipamientos urbanos relevantes:	<input type="checkbox"/>	<input type="checkbox"/>
* Especificación:	_____	

Fecha evaluación : 13 Mayo 2025

ZAP IMU

*ZAP: Zonas de Atención Prioritaria *IMU: Índice de Marginación Urbana

Resultado evaluación:
Malo



M: malo, R: regular, B: bueno, MB: Muy bueno

EJIDO SINALOA



Ejido Sinaloa

ÁREA VERDE URBANA (PARQUE)

IDENTIFICADOR **143**



Localización/ Ejido Sinaloa



SECCIÓN 1 IDENTIFICACIÓN BÁSICA

Clasificación: Espacio público con función de equipamiento público: Área verde urbana: Parque
 Dirección: c. Cuarta Y Miguel Hidalgo
 Colonia: Benito Juarez

Superficie: 8,801.77 m²

Sin cerco perimetral Con cerco perimetral

SECCIÓN 2 CARACTERÍSTICAS

Buen estado: óptimas condiciones de uso y poca o nula necesidad de mantención. Estado regular: presenta daños menores como falta de movilidad o falta de alguna estructura de soporte. Permite funcionalidad parcial. Puede presentar riesgo para los niños sin supervisión de un adulto. Mal estado: condiciones que hacen difícil o peligroso su uso y que requieren importantes trabajos de reparación o sustitución de partes.

Elemento	Existen en buen estado	Existen en estado regular	Existen la mayoría en mal estado	No existen
Bancas, asientos u otros para sentarse:	<input checked="" type="checkbox"/>	<input type="checkbox"/>	<input type="checkbox"/>	<input type="checkbox"/>
Bebedores de agua:	<input type="checkbox"/>	<input type="checkbox"/>	<input type="checkbox"/>	<input checked="" type="checkbox"/>
Basureros	<input type="checkbox"/>	<input checked="" type="checkbox"/>	<input type="checkbox"/>	<input type="checkbox"/>
Escenario / explanada / para eventos	<input checked="" type="checkbox"/>	<input type="checkbox"/>	<input type="checkbox"/>	<input type="checkbox"/>
Cubiertas	<input checked="" type="checkbox"/>	<input type="checkbox"/>	<input type="checkbox"/>	<input type="checkbox"/>
Juegos infantiles:	<input type="checkbox"/>	<input checked="" type="checkbox"/>	<input type="checkbox"/>	<input type="checkbox"/>
Sanitarios:	<input type="checkbox"/>	<input type="checkbox"/>	<input type="checkbox"/>	<input checked="" type="checkbox"/>
kiosco	<input type="checkbox"/>	<input type="checkbox"/>	<input type="checkbox"/>	<input checked="" type="checkbox"/>
Hitos: arco <input type="checkbox"/> busto <input type="checkbox"/> escultura <input type="checkbox"/> otro <input type="checkbox"/>	<input type="checkbox"/>	<input type="checkbox"/>	<input type="checkbox"/>	<input checked="" type="checkbox"/>
Bici estacionamiento	<input type="checkbox"/>	<input type="checkbox"/>	<input type="checkbox"/>	<input checked="" type="checkbox"/>
Luminarias	<input checked="" type="checkbox"/>	<input type="checkbox"/>	<input type="checkbox"/>	<input type="checkbox"/>
Gimnasio al aire libre	<input type="checkbox"/>	<input type="checkbox"/>	<input type="checkbox"/>	<input checked="" type="checkbox"/>

Porcentaje de cobertura vegetal **25.42%**

Elementos



Cuenta con llaves de agua potable Sí No

Existen barreras en sus zonas peatonales Sí No
 (1) postes, (2) anuncios, (3) casetas telefónicas, (4) mobiliario urbano dispuestos de manera incorrecta (5) irregularidad en guarnición

Cuenta con banquetas Sí No

Especificación medidas 1.50 m 1.70 m
 banquetas andador

Equipamientos urbanos relevantes: Sí No

* Especificación: _____

Fecha evaluación : 04 Febrero 2026

ZAP IMU

Resultado evaluación:

Bueno



M: malo, R: regular, B: bueno, MB: Muy bueno

*ZAP: Zonas de Atención Prioritaria *IMU: Índice de Marginación Urbana

EJIDO BENITO JUÁREZ



Benito Juárez

ÁREA VERDE URBANA (PARQUE)

IDENTIFICADOR 144



Localización/ Ej. Benito Juárez

SECCIÓN 1 IDENTIFICACIÓN BÁSICA

Clasificación: Espacio público con función de equipamiento público: Área verde urbana: Parque

Dirección:- Av. Monterrey Y c. 6 de Enero
Ejido Benito Juárez

Superficie: 9,515.20m²

Sin cerco perimetral Con cerco perimetral

SECCIÓN 2 CARACTERÍSTICAS



Buen estado: óptimas condiciones de uso y poca o nula necesidad de mantención. Estado regular: presenta daños menores como falta de movilidad o falta de alguna estructura de soporte. Permite funcionalidad parcial. Puede presentar riesgo para los niños sin supervisión de un adulto. Mal estado: condiciones que hacen difícil o peligroso su uso y que requieren importantes trabajos de reparación o sustitución de partes.

Elemento	Existen en buen estado	Existen en estado regular	Existen la mayoría en mal estado	No existen
Bancas, asientos u otros para sentarse:	<input type="checkbox"/>	<input type="checkbox"/>	<input type="checkbox"/>	<input type="checkbox"/>
Bebederos de agua:	<input type="checkbox"/>	<input type="checkbox"/>	<input type="checkbox"/>	<input type="checkbox"/>
Basureros	<input type="checkbox"/>	<input type="checkbox"/>	<input type="checkbox"/>	<input type="checkbox"/>
Escenario / explanada / para eventos	<input type="checkbox"/>	<input type="checkbox"/>	<input type="checkbox"/>	<input type="checkbox"/>
Cubiertas	<input type="checkbox"/>	<input type="checkbox"/>	<input type="checkbox"/>	<input type="checkbox"/>
Juegos infantiles:	<input type="checkbox"/>	<input type="checkbox"/>	<input type="checkbox"/>	<input type="checkbox"/>
Sanitarios:	<input type="checkbox"/>	<input type="checkbox"/>	<input type="checkbox"/>	<input type="checkbox"/>
kiosco	<input type="checkbox"/>	<input type="checkbox"/>	<input type="checkbox"/>	<input type="checkbox"/>
Hitos: arco <input type="checkbox"/> busto <input type="checkbox"/> escultura <input type="checkbox"/> otro <input type="checkbox"/>	<input type="checkbox"/>	<input type="checkbox"/>	<input type="checkbox"/>	<input type="checkbox"/>
Bici estacionamiento	<input type="checkbox"/>	<input type="checkbox"/>	<input type="checkbox"/>	<input type="checkbox"/>
Luminarias	<input type="checkbox"/>	<input type="checkbox"/>	<input type="checkbox"/>	<input type="checkbox"/>
Gimnasio al aire libre	<input type="checkbox"/>	<input type="checkbox"/>	<input type="checkbox"/>	<input type="checkbox"/>

Porcentaje de cobertura vegetal **52.32%**

Elementos



Cuenta con llaves de agua potable Sí No

Existen barreras en sus zonas peatonales Sí No

(1) postes, (2) anuncios, (3) casetas telefónicas, (4) mobiliario urbano dispuestos de manera incorrecta (5) irregularidad en guarnición

Cuenta con banquetas Sí No

Especificación medidas N/A 3.00 m
banqueta andador

Equipamientos urbanos relevantes: Sí No

* Especificación: _____

Fecha evaluación : 09 Febrero 2026

ZAP IMU

*ZAP: Zonas de Atención Prioritaria *IMU: Índice de Marginación Urbana

Resultado evaluación:

Regular



M: malo, R: regular, B: bueno, MB: Muy bueno

EJIDO HERMOSILLO



Ejido Hermosillo



ÁREA VERDE URBANA (PARQUE)

IDENTIFICADOR **145**



Localización/ Ejido Hermosillo

SECCIÓN 1 IDENTIFICACIÓN BÁSICA

Clasificación: Espacio público con función de equipamiento público: Área verde urbana: Parque

Dirección: Av. Guadalupe Victoria Y C. Migue Hidalgo Y Costilla

Ejido Hermosillo Superficie: 8,976.38 m²

Sin cerco perimetral Con cerco perimetral



SECCIÓN 2 CARACTERÍSTICAS

Buen estado: óptimas condiciones de uso y poca o nula necesidad de mantenimiento. Estado regular: presenta daños menores como falta de movilidad o falta de alguna estructura de soporte. Permite funcionalidad parcial. Puede presentar riesgo para los niños sin supervisión de un adulto. Mal estado: condiciones que hacen difícil o peligroso su uso y que requieren importantes trabajos de reparación o sustitución de partes.

Elemento	Existen en buen estado	Existen en estado regular	Existen la mayoría en mal estado	No existen
Bancas, asientos u otros para sentarse:	<input type="checkbox"/>	<input type="checkbox"/>	<input type="checkbox"/>	<input type="checkbox"/>
Bebedores de agua:	<input type="checkbox"/>	<input type="checkbox"/>	<input type="checkbox"/>	<input type="checkbox"/>
Basureros	<input type="checkbox"/>	<input type="checkbox"/>	<input type="checkbox"/>	<input type="checkbox"/>
Escenario / explanada / para eventos	<input type="checkbox"/>	<input type="checkbox"/>	<input type="checkbox"/>	<input type="checkbox"/>
Cubiertas	<input type="checkbox"/>	<input type="checkbox"/>	<input type="checkbox"/>	<input type="checkbox"/>
Juegos infantiles:	<input type="checkbox"/>	<input type="checkbox"/>	<input type="checkbox"/>	<input type="checkbox"/>
Sanitarios:	<input type="checkbox"/>	<input type="checkbox"/>	<input type="checkbox"/>	<input type="checkbox"/>
kiosco	<input type="checkbox"/>	<input type="checkbox"/>	<input type="checkbox"/>	<input type="checkbox"/>
Hitos: arco <input type="checkbox"/> busto <input type="checkbox"/> escultura <input type="checkbox"/> otro <input type="checkbox"/>	<input type="checkbox"/>	<input type="checkbox"/>	<input type="checkbox"/>	<input type="checkbox"/>
Bici estacionamiento	<input type="checkbox"/>	<input type="checkbox"/>	<input type="checkbox"/>	<input type="checkbox"/>
Luminarias	<input type="checkbox"/>	<input type="checkbox"/>	<input type="checkbox"/>	<input type="checkbox"/>
Gimnasio al aire libre	<input type="checkbox"/>	<input type="checkbox"/>	<input type="checkbox"/>	<input type="checkbox"/>

Porcentaje de cobertura vegetal **49.21%**

Elementos



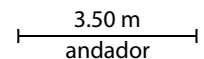
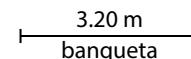
Cuenta con llaves de agua potable Sí No

Existen barreras en sus zonas peatonales Sí No

(1) postes, (2) anuncios, (3) casetas telefónicas, (4) mobiliario urbano dispuestos de manera incorrecta (5) irregularidad en guarnición

Cuenta con banquetas Sí No

Especificación medidas



Equipamientos urbanos relevantes: Sí No

* Especificación: _____

Fecha evaluación : 09 Febrero 2026

ZAP IMU

*ZAP: Zonas de Atención Prioritaria *IMU: Índice de Marginación Urbana

Resultado evaluación:

Regular



M: malo, R: regular, B: bueno, MB: Muy bueno

Paredones

POBLADO PAREDONES

POBLACIÓN
TOTAL



3,756

POBLACIÓN
MASCULINA



1,890

POBLACIÓN
(DE 60 Y MÁS)



697

POBLACIÓN
(DE 0 A 14 AÑOS)



873



145

ÁREA VERDE URBANA (PARQUE)

IDENTIFICADOR **146**



Localización/ P. Paredones



SECCIÓN 1 IDENTIFICACIÓN BÁSICA

Clasificación: Espacio público con función de equipamiento público: Área verde urbana: Parque

Dirección: Conocida

Poblado Paredones

Superficie: 6,295.17 m₂

Sin cerco perimetral Con cerco perimetral

SECCIÓN 2 CARACTERÍSTICAS

Buen estado: óptimas condiciones de uso y poca o nula necesidad de mantención. Estado regular: presenta daños menores como falta de movilidad o falta de alguna estructura de soporte. Permite funcionalidad parcial. Puede presentar riesgo para los niños sin supervisión de un adulto. Mal estado: condiciones que hacen difícil o peligroso su uso y que requieren importantes trabajos de reparación o sustitución de partes.

Elemento	Existen en buen estado	Existen en estado regular	Existen la mayoría en mal estado	No existen
Bancas, asientos u otros para sentarse:	<input type="checkbox"/>	<input type="checkbox"/>	<input type="checkbox"/>	<input type="checkbox"/>
Bebedores de agua:	<input type="checkbox"/>	<input type="checkbox"/>	<input type="checkbox"/>	<input type="checkbox"/>
Basureros	<input type="checkbox"/>	<input type="checkbox"/>	<input type="checkbox"/>	<input type="checkbox"/>
Escenario / explanada / para eventos	<input type="checkbox"/>	<input type="checkbox"/>	<input type="checkbox"/>	<input type="checkbox"/>
Cubiertas	<input type="checkbox"/>	<input type="checkbox"/>	<input type="checkbox"/>	<input type="checkbox"/>
Juegos infantiles:	<input type="checkbox"/>	<input type="checkbox"/>	<input type="checkbox"/>	<input type="checkbox"/>
Sanitarios:	<input type="checkbox"/>	<input type="checkbox"/>	<input type="checkbox"/>	<input type="checkbox"/>
kiosco	<input type="checkbox"/>	<input type="checkbox"/>	<input type="checkbox"/>	<input type="checkbox"/>
Hitos: arco <input type="checkbox"/> busto <input type="checkbox"/> escultura <input type="checkbox"/> otro <input type="checkbox"/>	<input type="checkbox"/>	<input type="checkbox"/>	<input type="checkbox"/>	<input type="checkbox"/>
Bici estacionamiento	<input type="checkbox"/>	<input type="checkbox"/>	<input type="checkbox"/>	<input type="checkbox"/>
Luminarias	<input type="checkbox"/>	<input type="checkbox"/>	<input type="checkbox"/>	<input type="checkbox"/>
Gimnasio al aire libre	<input type="checkbox"/>	<input type="checkbox"/>	<input type="checkbox"/>	<input type="checkbox"/>

Porcentaje de cobertura vegetal **37.50%**

Elementos



Cuenta con llaves de agua potable	Sí <input type="checkbox"/>	No <input type="checkbox"/>
Existen barreras en sus zonas peatonales (1) postes, (2) anuncios, (3) casetas telefónicas, (4) mobiliario urbano dispuestos de manera incorrecta (5) irregularidad en guarnición	<input type="checkbox"/>	<input type="checkbox"/>
Cuenta con banquetas	<input type="checkbox"/>	<input type="checkbox"/>
Especificación medidas	N/A banqueta	N/A andador
Equipamientos urbanos relevantes:	<input type="checkbox"/>	<input type="checkbox"/>
* Especificación:	_____	

Fecha evaluación : 09 Febrero 2026

ZAP IMU

*ZAP: Zonas de Atención Prioritaria *IMU: Índice de Marginación Urbana

Resultado evaluación:

Muy bueno



M: malo, R: regular, B: bueno, MB: Muy bueno

Ciudad Guadalupe Victoria

GUADALUPE VICTORIA

POBLACIÓN
TOTAL



19,081

POBLACIÓN
MASCULINA



8,500

POBLACIÓN
FEMENINA



9,371

POBLACIÓN
(DE 60 Y
MÁS)



1,773

POBLACIÓN
(DE 0 A 14 AÑOS)



4,777

POBLACIÓN
(CON DISCAPACIDAD)



816

ÁREA VERDE URBANA (PARQUE)

IDENTIFICADOR **147**



Localización/ Ej. G.V(KM.43)



SECCIÓN 1 IDENTIFICACIÓN BÁSICA

Clasificación: Espacio público con función de equipamiento público: Área verde urbana: Parque

Dirección: calz. de los Insurgentes Y c. Veintiunava Ciudad Guadalupe Victoria

Superficie: 3,527.10 m²

Sin cerco perimetral Con cerco perimetral

SECCIÓN 2 CARACTERÍSTICAS

Buen estado: óptimas condiciones de uso y poca o nula necesidad de mantención. Estado regular: presenta daños menores como falta de movilidad o falta de alguna estructura de soporte. Permite funcionalidad parcial. Puede presentar riesgo para los niños sin supervisión de un adulto. Mal estado: condiciones que hacen difícil o peligroso su uso y que requieren importantes trabajos de reparación o sustitución de partes.

Elemento	Existen en buen estado	Existen en estado regular	Existen la mayoría en mal estado	No existen
Bancas, asientos u otros para sentarse:	<input checked="" type="checkbox"/>	<input type="checkbox"/>	<input type="checkbox"/>	<input type="checkbox"/>
Bebedores de agua:	<input type="checkbox"/>	<input type="checkbox"/>	<input type="checkbox"/>	<input checked="" type="checkbox"/>
Basureros	<input type="checkbox"/>	<input type="checkbox"/>	<input type="checkbox"/>	<input checked="" type="checkbox"/>
Escenario / explanada / para eventos	<input type="checkbox"/>	<input type="checkbox"/>	<input type="checkbox"/>	<input checked="" type="checkbox"/>
Cubiertas	<input checked="" type="checkbox"/>	<input type="checkbox"/>	<input type="checkbox"/>	<input type="checkbox"/>
Juegos infantiles:	<input type="checkbox"/>	<input type="checkbox"/>	<input checked="" type="checkbox"/>	<input type="checkbox"/>
Sanitarios:	<input type="checkbox"/>	<input type="checkbox"/>	<input type="checkbox"/>	<input checked="" type="checkbox"/>
kiosco	<input type="checkbox"/>	<input type="checkbox"/>	<input type="checkbox"/>	<input checked="" type="checkbox"/>
Hitos: arco <input type="checkbox"/> busto <input type="checkbox"/> escultura <input type="checkbox"/> otro <input type="checkbox"/>	<input type="checkbox"/>	<input type="checkbox"/>	<input type="checkbox"/>	<input checked="" type="checkbox"/>
Bici estacionamiento	<input type="checkbox"/>	<input type="checkbox"/>	<input type="checkbox"/>	<input checked="" type="checkbox"/>
Luminarias	<input checked="" type="checkbox"/>	<input type="checkbox"/>	<input type="checkbox"/>	<input type="checkbox"/>
Gimnasio al aire libre	<input type="checkbox"/>	<input type="checkbox"/>	<input type="checkbox"/>	<input checked="" type="checkbox"/>

Porcentaje de cobertura vegetal **47.93%**

Elementos

	Sí	No
Cuenta con llaves de agua potable	<input checked="" type="checkbox"/>	<input type="checkbox"/>
Existen barreras en sus zonas peatonales (1) postes, (2) anuncios, (3) casetas telefónicas, (4) mobiliario urbano dispuestos de manera incorrecta (5) irregularidad en guarnición	<input checked="" type="checkbox"/>	<input type="checkbox"/>
Cuenta con banquetas	<input type="checkbox"/>	<input checked="" type="checkbox"/>
Especificación medidas	<div style="display: flex; justify-content: space-around;"> <div style="text-align: center;"> N/A banqueta </div> <div style="text-align: center;"> N/A andador </div> </div>	
Equipamientos urbanos relevantes:	<input type="checkbox"/>	<input checked="" type="checkbox"/>
* Especificación:	_____	

Fecha evaluación : 16 Febrero 2026

ZAP IMU

*ZAP: Zonas de Atención Prioritaria *IMU: Índice de Marginación Urbana

Resultado evaluación:

Bueno



M: malo, R: regular, B: bueno, MB: Muy bueno

ÁREA VERDE URBANA (PARQUE)

IDENTIFICADOR **148**



Localización/ Ej. G.V(KM.43)

SECCIÓN 1 IDENTIFICACIÓN BÁSICA

Clasificación: Espacio público con función de equipamiento público: Área verde urbana: Parque

Dirección: C. del Valle Y Av. de los robles

Ciudad Guadalupe Victoria

Superficie: 8,217.90 m₂

Sin cerco perimetral Con cerco perimetral



SECCIÓN 2 CARACTERÍSTICAS

Buen estado: óptimas condiciones de uso y poca o nula necesidad de mantención. Estado regular: presenta daños menores como falta de movilidad o falta de alguna estructura de soporte. Permite funcionalidad parcial. Puede presentar riesgo para los niños sin supervisión de un adulto. Mal estado: condiciones que hacen difícil o peligroso su uso y que requieren importantes trabajos de reparación o sustitución de partes.

Elemento	Existen en buen estado	Existen en estado regular	Existen la mayoría en mal estado	No existen
Bancas, asientos u otros para sentarse:	<input checked="" type="checkbox"/>	<input type="checkbox"/>	<input type="checkbox"/>	<input type="checkbox"/>
Bebedores de agua:	<input type="checkbox"/>	<input type="checkbox"/>	<input type="checkbox"/>	<input checked="" type="checkbox"/>
Basureros	<input type="checkbox"/>	<input type="checkbox"/>	<input type="checkbox"/>	<input checked="" type="checkbox"/>
Escenario / explanada / para eventos	<input type="checkbox"/>	<input type="checkbox"/>	<input type="checkbox"/>	<input checked="" type="checkbox"/>
Cubiertas	<input checked="" type="checkbox"/>	<input type="checkbox"/>	<input type="checkbox"/>	<input type="checkbox"/>
Juegos infantiles:	<input type="checkbox"/>	<input type="checkbox"/>	<input checked="" type="checkbox"/>	<input type="checkbox"/>
Sanitarios:	<input type="checkbox"/>	<input type="checkbox"/>	<input type="checkbox"/>	<input checked="" type="checkbox"/>
kiosco	<input type="checkbox"/>	<input type="checkbox"/>	<input type="checkbox"/>	<input checked="" type="checkbox"/>
Hitos: arco <input type="checkbox"/> busto <input type="checkbox"/> escultura <input type="checkbox"/> otro <input type="checkbox"/>	<input type="checkbox"/>	<input type="checkbox"/>	<input type="checkbox"/>	<input checked="" type="checkbox"/>
Bici estacionamiento	<input type="checkbox"/>	<input type="checkbox"/>	<input type="checkbox"/>	<input checked="" type="checkbox"/>
Luminarias	<input checked="" type="checkbox"/>	<input type="checkbox"/>	<input type="checkbox"/>	<input type="checkbox"/>
Gimnasio al aire libre	<input type="checkbox"/>	<input type="checkbox"/>	<input type="checkbox"/>	<input checked="" type="checkbox"/>

Porcentaje de cobertura vegetal **23.17%**

Elementos



	Sí	No
Cuenta con llaves de agua potable	<input checked="" type="checkbox"/>	<input type="checkbox"/>
Existen barreras en sus zonas peatonales (1) postes, (2) anuncios, (3) casetas telefónicas, (4) mobiliario urbano dispuestos de manera incorrecta (5) irregularidad en guarnición	<input checked="" type="checkbox"/>	<input type="checkbox"/>
Cuenta con banquetas	<input type="checkbox"/>	<input checked="" type="checkbox"/>
Especificación medidas	<div style="display: flex; justify-content: space-around;"> <div style="text-align: center;"> <p>N/A</p> <p>banqueta</p> </div> <div style="text-align: center;"> <p>N/A</p> <p>andador</p> </div> </div>	
Equipamientos urbanos relevantes:	<input type="checkbox"/>	<input checked="" type="checkbox"/>
* Especificación: _____		

Fecha evaluación : 16 Febrero 2026

ZAP IMU

*ZAP: Zonas de Atención Prioritaria *IMU: Índice de Marginación Urbana

Resultado evaluación:

Regular



M: malo, R: regular, B: bueno, MB: Muy bueno

Venustiano Carranza

VENUSTIANO CARRANZA

POBLACIÓN
TOTAL



6,205

POBLACIÓN
MASCULINA



3,115

POBLACIÓN
(DE 60 Y MÁS)



697

POBLACIÓN
(DE 0 A 14 AÑOS)



1,521



347

ÁREA VERDE URBANA (PARQUE)

IDENTIFICADOR **149**



Localización/ Eijdo V.C



SECCIÓN 1 IDENTIFICACIÓN BÁSICA

Clasificación: Espacio público con función de equipamiento público: Área verde urbana: Parque
 Dirección: av. Venustiano Carranza y c. Independencia

Colonia: Venustiano Carranza

Superficie: 2,157.07 m²

Sin cerco perimetral Con cerco perimetral

SECCIÓN 2 CARACTERÍSTICAS

Buen estado: óptimas condiciones de uso y poca o nula necesidad de mantención. Estado regular: presenta daños menores como falta de movilidad o falta de alguna estructura de soporte. Permite funcionalidad parcial. Puede presentar riesgo para los niños sin supervisión de un adulto. Mal estado: condiciones que hacen difícil o peligroso su uso y que requieren importantes trabajos de reparación o sustitución de partes.

Elemento	Existen en buen estado	Existen en estado regular	Existen la mayoría en mal estado	No existen
Bancas, asientos u otros para sentarse:	<input checked="" type="checkbox"/>	<input type="checkbox"/>	<input type="checkbox"/>	<input type="checkbox"/>
Bebedores de agua:	<input type="checkbox"/>	<input type="checkbox"/>	<input type="checkbox"/>	<input checked="" type="checkbox"/>
Basureros	<input type="checkbox"/>	<input type="checkbox"/>	<input type="checkbox"/>	<input checked="" type="checkbox"/>
Escenario / explanada / para eventos	<input type="checkbox"/>	<input type="checkbox"/>	<input type="checkbox"/>	<input checked="" type="checkbox"/>
Cubiertas	<input type="checkbox"/>	<input type="checkbox"/>	<input type="checkbox"/>	<input checked="" type="checkbox"/>
Juegos infantiles:	<input type="checkbox"/>	<input type="checkbox"/>	<input type="checkbox"/>	<input checked="" type="checkbox"/>
Sanitarios:	<input type="checkbox"/>	<input type="checkbox"/>	<input checked="" type="checkbox"/>	<input type="checkbox"/>
kiosco	<input type="checkbox"/>	<input type="checkbox"/>	<input type="checkbox"/>	<input checked="" type="checkbox"/>
Hitos: arco <input type="checkbox"/> busto <input type="checkbox"/> escultura <input type="checkbox"/> otro <input type="checkbox"/>	<input type="checkbox"/>	<input type="checkbox"/>	<input type="checkbox"/>	<input checked="" type="checkbox"/>
Bici estacionamiento	<input type="checkbox"/>	<input type="checkbox"/>	<input type="checkbox"/>	<input checked="" type="checkbox"/>
Luminarias	<input checked="" type="checkbox"/>	<input type="checkbox"/>	<input type="checkbox"/>	<input type="checkbox"/>
Gimnasio al aire libre	<input type="checkbox"/>	<input type="checkbox"/>	<input type="checkbox"/>	<input checked="" type="checkbox"/>

Porcentaje de cobertura vegetal **86.06%**

Elementos



	Sí	No
Cuenta con llaves de agua potable	<input checked="" type="checkbox"/>	<input type="checkbox"/>
Existen barreras en sus zonas peatonales (1) postes, (2) anuncios, (3) casetas telefónicas, (4) mobiliario urbano dispuestos de manera incorrecta (5) irregularidad en guarnición	<input checked="" type="checkbox"/>	<input type="checkbox"/>
Cuenta con banquetas	<input checked="" type="checkbox"/>	<input type="checkbox"/>
Especificación medidas	N/A m banqueta	2.00 m andador
Equipamientos urbanos relevantes:	<input type="checkbox"/>	<input checked="" type="checkbox"/>

* Especificación: _____

Fecha evaluación : 09 Febrero 2026

ZAP IMU

*ZAP: Zonas de Atención Prioritaria *IMU: Índice de Marginación Urbana

Resultado evaluación:

Muy bueno



M: malo, R: regular, B: bueno, MB: Muy bueno

SÍNTESIS

149

**Espacios
identificados**

21.1%

**Cobertura
promedio**

Categoría General	Cantidad de Espacios	Promedio Cobertura (%)
Áreas Verdes Urbanas	40	29.4%
Vías Urbanas	55	21.4%
Espacios Deportivos	54	17.2%

- **Déficit en Espacios Deportivos:** Con 54 sitios evaluados, su promedio de cobertura vegetal es sumamente bajo (17.2%). Esto indica que la gran mayoría de estas áreas recreativas priorizan el concreto o el suelo desnudo, operando como importantes islas de calor
- Los 37 parques registrados promedian un 29.9% de vegetación. Esto indica que siguen estando por debajo de los niveles óptimos requeridos para contrarrestar las extremas temperaturas de la región.
- Mientras las vías locales retienen un aceptable 40.6% de vegetación, los ejes radiales cuentan con un promedio de cobertura vegetal de únicamente (18.4%) y los circuitos (1.6%) lo cual muestra un abandono forestal severo en ellos.



**INSTITUTO MUNICIPAL DE INVESTIGACIÓN
Y PLANEACIÓN URBANA DE MEXICALI**